

467515

467550








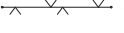

467600

467641

561712

561712

# Legenda

-  - Limita imobil
-  - Cladire
-  - Punct de statie
-  - Canal
-  - Stalp electric
-  - Rigola
-  - Gard de beton
-  - Gard de sarma
-  - Gard de fier

SCARA 1:500

Steren = 2.662 mp  
C13

C14

C12

1 Cc  
IE120127  
S=11565 MP  
IE120127

Sistemul de proiectie: SISTEM STEREO 1970;  
Sistemul de referinta: MAREA NEAGRA 1975;  
Cota de referinta Z= 333.65 m, in punctul de statie S1 marcat cu bulon metalic.

SC Topometric Intelligence SRL Loc. Corunca nr. 398H15, Com. Corunca		SCOP: Plan topografic in vederea obtinerii autorizatiei de construire pentru reparatii capitale bucatarie centrala si extindere cladire cu 2 niveluri pentru activitati medicale -intrare in legalitate".		Proiect nr. 1516/2020
Beneficiar: SPITALUL CLINIC JUDETEAN		PLANSA		1
Masurat	Ing. Toncian Ovidiu Ioan	SCARA	PLAN TOPOGRAFIC	
Redactat calc.	Ing. Toncian Ovidiu Ioan	1:500	Adresa: Str. Gheorghe Marinescu, nr.1, 3, 5, Mun. Tg Mures, Jud. Mures	
Verificat	Ing. Toncian Ovidiu Ioan	DATA	18.12.2020	
Aprobat	Ing. Toncian Ovidiu Ioan			

561524

467515

467550

467600

467641

561524