

BORDEROU

• Adresa imobilului: UAT GORNESTI

Adresă imobil							Nr. CF/
Localitate	Strada (Tarla)	Număr (Parcelă)	Bloc	Scara	Etaj	Ap.	Nr. cad (IE)
Gornesti							51046

• Proprietari/Reprezentant expropriator:

Nume	Prenume	CNP											
JUDETUL MURES		4	3	2	2	9	8	0					

Persoană autorizată:

Nume (denumire PJA)	CNP/CUI											
S.C. STEREO CAD 1974 S.R.L.	3	1	7	5	2	6	2	3				

Număr pagini documentație: 26.

• Numarul de ordine al documentației din registrul de evidență a lucrărilor:

• Conținutul documentației:

- borderou, anexa 1.29
- Anexa 1.31
- Anexa 1.32
- Proces verbal
- C.I.F.
- CF
- H.G. nr.867/2002
- Protocolul nr. 3
- Proces-verbal
- H.C.L. nr. 152/2010
- Plan de situatie
- Inventar de coordonate
- Calcul analitic al suprafetei
- Memoriu tehnic
- Plan de amplasament si delimitare a imobilului



Serviciu achitat cu chitanța nr.	Data	Suma	Cod serviciu
		Lei	

OFICIUL DE CADASTRU ȘI PUBLICITATE IMOBILIARĂ MUREȘ BIROUL DE CADASTRU ȘI PUBLICITATE IMOBILIARĂ... *Tg. Mureș*...

Nr. de înregistrare /

CERERE DE RECEPȚIE ȘI ÎNSCRIERE

Subsemnatul(a) *Industria Mureș* domiciliat (ă) în localitatea *Tg. Mureș* str. *Pta. Victoria* nr., legitimat (ă) cu CI/BI seria nr., CNP *10174322980*, tel./fax e-mail: împuternicesc persoana juridică S.C. STEREO CAD 1974 S.R.L. conform contract/angajament nr. data, pentru înregistrarea documentației la OCPI și vă rog să dispuneți:

I. OBIECTUL RECEPȚIEI:

- ☐ - prima înscriere
☒ - actualizare informații cadastrale:
☐ - înscriere/radiere construcții
☐ - modificarea limitei de proprietate
☒ - modificarea suprafeței imobilului
☒ - actualizare categorii de folosință/destinații
☐ - repoziționare
☐ - alte informații tehnice cu privire la imobil
☐ - documentația de identificare a amplasamentului imobilului situat pe un alt UAT
☐ - documentație de atribuire număr cadastral
☐ - documentație pentru dezlipire/alipire teren
☐ - documentație de prima înregistrare UI
☐ - documentație pentru apartamentare
☐ - documentație pentru dezlipire/alipire UI
☐ - documentație pentru reapartamentare
☐ - documentație pentru mansardare
☐ - documentație pentru descrierea dezmembrămintelor dreptului de proprietate
☐ - documentație pentru reconstituirea cărții funciare pierdute, distruse sau sustrase

II. OBIECTUL ÎNSCRIERII:

- ☐ - intabularea *
☐ - înscrierea provizorie **
☐ - notarea ***
☐ - radierea ****

IMOBILUL: UAT *Gorneti*

Adresă imobil							Nr. CF/ Nr. cad (IE)
Localitate	Strada (Tarla)	Număr (Parcelă)	Bloc	Scara	Etaj	Ap.	
<i>Gorneti</i>							<i>51046</i>

ACTUL JURIDIC care justifică cererea, anexat în original sau în copie legalizată :

Solicit comunicarea răspunsului:

- ☐ prin poștă
☐ la sediul biroului teritorial
☐ fax nr.

Semnatura proprietarului/titularului

.....

Serviciu achitat cu chitanța nr. *****	Data	Suma	Cod serviciu

Oficiul de cadastru și publicitate imobiliară prelucrează date cu caracter personal furnizate de dumneavoastră prin mijloace automatizate, în scopul efectuării înscrierilor în sistemul integrat de cadastru și carte funciară sau în vederea eliberării copiilor de pe documentele din arhivă.

Informațiile înregistrate sunt destinate utilizării de către operator și sunt comunicate numai destinatarilor abilitați prin lege (Codul civil, legi speciale), inclusiv organelor de poliție, parchetelor, instanțelor, altor autorități publice.

Conform Legii nr. 677/2001 pentru protecția persoanelor cu privire la prelucrarea datelor cu caracter personal și libera circulație a acestor date, cu modificările și completările ulterioare, beneficiați de dreptul de acces, de intervenție asupra datelor și de dreptul de a nu fi supus unei decizii individuale. Totodată, aveți dreptul să vă opuneți prelucrării datelor personale care vă privesc, în limitele prevăzute de Art. 15 din Legea nr. 677/2001, cu modificările și completările ulterioare. Pentru exercitarea acestor drepturi, vă puteți adresa la Oficiul de Cadastru și Publicitate Imobiliară cu o cerere scrisă, datată și semnată. De asemenea, va este recunoscut dreptul de a vă adresa justiției.

* Drept de proprietate, uz, uzufruct, abitație, servitute, concesiune, ipotecă, privilegiu etc.

** Act sub condiție suspensivă, act sub condiție rezolutorie sau cu termen, hotărâre judecătorească care nu a rămas definitivă.

*** Incapacitate, locațiunea, preemțiunea, promisiunea de înstrăinare, sechestrul judiciar și asigurator, schimbarea rangului ipotecii, acțiuni în justiție asupra imobilului în cauză, orice alte fapte sau drepturi personale etc.

**** Drepturi reale, ipotecă, privilegiu.



OFICIUL DE CADASTRU ȘI PUBLICITATE IMOBILIARĂ MURES
 BIROUL DE CADASTRU ȘI PUBLICITATE IMOBILIARĂ.....

DECLARAȚIE

Subsemnatul(a), Județul Mureș, domiciliat(ă) în localitatea Țig Mureș, str. Plo. Victoriei nr. 100, legitimat(ă) cu CI/BI seria nr., CNP. 101F 4322980, prin prezenta declar pe propria răspundere, în calitate de proprietar/posesor/persoană interesată al imobilului situat în Loc. Gărmăzi, sat. Gărmăzi, sub sancțiunile prevăzute de Codul penal, cu privire la falsul în declarații, că:

- ☒ am indicat persoanei autorizate limitele imobilului, în vederea întocmirii documentației cadastrale;
- ☒ am fost informat(ă) și solicit înscrierea în evidențele de cadastru și carte funciară a suprafeței rezultate din măsurători de 13325 mp, comunicată de persoana autorizată;
- ☐ am fost informat(ă) și sunt de acord cu poziționarea incertă a imobilului și a consecințelor ce decurg din acest lucru;
- ☒ am adus la cunoștința tuturor proprietarilor informațiile mai sus menționate, aceștia fiind de acord cu întocmirea documentației și înregistrarea ei la OCPI
- ☒ imobilul nu se află în litigiu / se află în litigiu - cu imobilul ID, nr. dosar....., instanța..... obiect.....
- ☒ sunt de acord cu prelucrarea datelor cu caracter personal.

Îmi asum întreaga răspundere pentru punerea la dispoziția persoanei autorizate S.C. STEREO CAD 1974 S.R.L./autorizație categoria III serie RO-B-J- nr. 0514/13.08.2014 a următoarelor acte doveditoare ale dreptului de proprietate CF. 51046, în vederea identificării limitelor bunului imobil măsurat, pentru executarea documentației cadastrale, participând la măsurătoare.

Data 15.06.2018.

Proprietar

(semnătură)



Oficiul de cadastru și publicitate imobiliară prelucrează date cu caracter personal furnizate de dumneavoastră prin mijloace automatizate, în scopul efectuării înscrierilor în sistemul integrat de cadastru și carte funciară sau în vederea eliberării copiilor de pe documentele din arhivă.

Informațiile înregistrate sunt destinate utilizării de către operator și sunt comunicate numai destinatarilor abilitați prin lege (Codul civil, legi speciale), inclusiv organelor de poliție, parchetelor, instanțelor, altor autorități publice.

Conform Legii nr. 677/2001 pentru protecția persoanelor cu privire la prelucrarea datelor cu caracter personal și libera circulație a acestor date, cu modificările și completările ulterioare, beneficiați de dreptul de acces, de intervenție asupra datelor și de dreptul de a nu fi supus unei decizii individuale. Totodată, aveți dreptul să va opuneți prelucrării datelor personale care va privesc, în limitele prevăzute de Art. 15 din Legea nr. 677/2001, cu modificările și completările ulterioare. Pentru exercitarea acestor drepturi, vă puteți adresa la Oficiul de Cadastru și Publicitate Imobiliară cu o cerere scrisă, datată și semnată. De asemenea, va este recunoscut dreptul de a vă adresa justiției.

EXTRAS DE CARTE FUNCİARĂ PENTRU INFORMARE

Carte Funciară Nr. 51046 Gornesti

Nr. cerere	33834
Ziua	16
Luna	05
Anul	2018



A. Partea I. Descrierea imobilului

TEREN Necunoscut

Nr. CF vechi:1457

Adresa: Loc. Gornesti, Jud. Mures

Nr. Crt	Nr. cadastral Nr. topografic	Suprafața* (mp)	Observații / Referințe
A1	Top: 144/2	12.689	

B. Partea II. Proprietari și acte

Înscrieri privitoare la dreptul de proprietate și alte drepturi reale		Referințe
463 / 05/05/1948		
Act nr. 0;		
B1	Intabulare, drept de PROPRIETATE, dobandit prin Conventie, cota actuala 1309/2028 1) TELEKI MIHAIL OBSERVATII: (provenita din conversia CF 1457)	A1
Contract De Vanzare-Cumparare nr. 0, din 06/04/1948;		
B2	Intabulare, drept de PROPRIETATE, dobandit prin Conventie, cota actuala 419/2028 1) SZABO IOAN , si sotia 2) SZABO ILEANA OBSERVATII: (provenita din conversia CF 1457)	A1
995 / 09/09/1948		
Contract De Vanzare-Cumparare nr. 0, din 15/08/1948;		
B3	Intabulare, drept de PROPRIETATE, dobandit prin Conventie, cota actuala 300/2028 1) SZABO CAROL OBSERVATII: (provenita din conversia CF 1457)	A1
61357 / 16/09/2015		
Act Administrativ nr. 62962, din 27/07/1999 (emis de Comisia Judeteana pentru Stabilirea Dreptului de Proprietate asupra Terenurilor;documentatie cadastrala avizata de catre O.C.P.I. - Mures);		
B4	Imobilul de sub A+1 se dezmembreaza in 2 noi parcele astfel: Pl nr. top. nou 144/1 in S = 1900 mp se transcrie in CFE 51060 Gornesti in favoarea lui Szabo M. Maria si Szabo V. Maria; Pl nr.top. nou 144/2 in S = 12689 mp se readnoteaza in prezentul c.f.(51046) in favoarea vechilor proprietari de sub B1.2.3.	A1

C. Partea III. SARCINI .

Înscrieri privind dezmembrămintele dreptului de proprietate, drepturi reale de garanție și sarcini	Referințe
NU SUNT	

Anexa Nr. 1 La Partea I

Teren

Nr cadastral	Suprafața (mp)*	Observații / Referințe
Top: 144/2	12.689	

* Suprafața este determinată în planul de proiecție Stereo 70.

DETALII LINIARE IMOBIL

Geometria pentru acest imobil nu a fost g. sit.

Date referitoare la teren

Nr Crt	Categorie folosință	Intra vilan	Suprafața (mp)	Tarla	Parcelă	Nr. topo	Observații / Referințe
1	alte	-	12.689	-	-	144/2	

Extrasul de carte funciară generat prin sistemul informatic integrat al ANCPI conține informațiile din cartea funciară active la data generării. Acesta este valabil în condițiile prevăzute de art. 7 din Legea nr. 455/2001, coroborat cu art. 3 din O.U.G. nr. 41/2016, exclusiv în mediul electronic, pentru activități și procese administrative prevăzute de legislația în vigoare. Valabilitatea poate fi extinsă și în forma fizică a documentului, fără semnătură olografă, cu acceptul expres sau procedural al instituției publice ori entității care a solicitat prezentarea acestui extras.

Verificarea corectitudinii și realității informațiilor conținute de document se poate face la adresa **www.ancpi.ro/verificare**, folosind codul de verificare online disponibil în antet. Codul de verificare este valabil 30 de zile calendaristice de la momentul generării documentului.

Data și ora generării,

16/05/2018, 15:06

HOTĂRÂRE Nr. 867 din 16 august 2002
privind trecerea unor imobile din domeniul privat al statului și din administrarea Ministerului
Sănătății și Familiei în domeniul public al județelor și în administrarea consiliilor județene
respective

Text în vigoare începând cu data de 29 martie 2010

REALIZATOR: COMPANIA DE INFORMATICĂ NEAMȚ

Text actualizat prin produsul informatic legislativ LEX EXPERT în baza actelor normative
modificatoare, publicate în Monitorul Oficial al României, Partea I, până la 29 martie 2010.

Act de bază

#B: Hotărârea Guvernului nr. 867/2002

Acte modificatoare

#M1: Hotărârea Guvernului nr. 1106/2002

#M2: Hotărârea Guvernului nr. 32/2003

#M3: Hotărârea Guvernului nr. 165/2003

#M4: Hotărârea Guvernului nr. 982/2003

#M5: Hotărârea Guvernului nr. 419/2006

#M6: Hotărârea Guvernului nr. 217/2010

Modificările și completările efectuate prin actele normative enumerate mai sus sunt scrise cu font
italic. În fața fiecărei modificări sau completări este indicat actul normativ care a efectuat
modificarea sau completarea respectivă, în forma #M1, #M2 etc.

#CIN

NOTE:

1. Nu sunt incluse în textul actualizat modificările efectuate prin art. I pct. 2 din Hotărârea
Guvernului nr. 982/2003 (#M4). Reproducem mai jos aceste prevederi.

#M4

"2. După anexa nr. 113 se introduce anexa nr. 113¹, cuprinzând datele de identificare a
imobilului în care își desfășoară activitatea Spitalul Municipal nr. 2 Ploiești și care va avea
conținutul anexei nr. 219 la Hotărârea Guvernului nr. 866/2002 privind trecerea unor imobile din
domeniul privat al statului și din administrarea Ministerului Sănătății și Familiei în domeniul public
al municipiilor, orașelor și comunelor și în administrarea consiliilor locale respective, publicată în
Monitorul Oficial al României, Partea I, nr. 640 din 29 august 2002."

#CIN

2. Nu sunt incluse în textul actualizat modificările efectuate prin art. 3 din Hotărârea Guvernului
nr. 419/2006 (#M5). Reproducem mai jos aceste prevederi.

#M5

"ART. 3

Hotărârea Guvernului nr. 867/2002 privind trecerea unor imobile din domeniul privat al statului și
din administrarea Ministerului Sănătății și Familiei în domeniul public al județelor și în
administrarea consiliilor județene respective, publicată în Monitorul Oficial al României, Partea I,
nr. 660 din 5 septembrie 2002, cu modificările și completările ulterioare, se completează în mod
corespunzător."

#CIN

3. Nu sunt incluse în textul actualizat modificările efectuate prin art. 4 din Hotărârea Guvernului nr. 217/2010 (#M6). Reproducem mai jos aceste prevederi.

#M6

"ART. 4

Anexa nr. 86 la Hotărârea Guvernului nr. 867/2002 privind trecerea unor imobile din domeniul privat al statului și din administrarea Ministerului Sănătății și Familiei în domeniul public al județelor și în administrarea consiliilor județene respective, publicată în Monitorul Oficial al României, Partea I, nr. 660 din 5 septembrie 2002, cu modificările și completările ulterioare, se modifică în mod corespunzător."

#B

În temeiul prevederilor art. 107 din Constituția României, ale art. 8 alin. (1) și ale art. 12 alin. (1) - (3) din Legea nr. 213/1998 privind proprietatea publică și regimul juridic al acesteia, cu modificările ulterioare, precum și ale art. 14 alin. (4) din Legea nr. 146/1999 privind organizarea, funcționarea și finanțarea spitalelor, cu modificările ulterioare,

Guvernul României adoptă prezenta hotărâre.

ART. 1

Se aprobă trecerea imobilelor, compuse din construcții și terenuri aferente, în care își desfășoară activitatea unitățile sanitare prevăzute în anexa care face parte integrantă din prezenta hotărâre, din domeniul privat al statului și din administrarea Ministerului Sănătății și Familiei în domeniul public al județelor și în administrarea consiliilor județene respective.

ART. 2

Darea în administrare, concesiunea, închirierea și schimbarea destinației imobilelor transmise potrivit art. 1 se pot realiza numai în condițiile legii și cu acordul Ministerului Sănătății și Familiei și al Ministerului Administrației Publice.

ART. 3

Unitățile sanitare care își desfășoară activitatea în imobilele transmise potrivit art. 1 sunt de interes public județean. Structura activităților acestor unități sanitare se stabilește conform prevederilor legale, cu aprobarea Ministerului Sănătății și Familiei, la propunerea direcțiilor de sănătate publică.

ART. 4

Predarea-preluarea imobilelor care se transmit conform art. 1 se face pe bază de protocol încheiat între părțile interesate, în termen de 30 de zile de la data intrării în vigoare a prezentei hotărâri.

ART. 5

Prezenta hotărâre intră în vigoare începând cu data de 1 ianuarie 2003.

ANEXA 1

LISTA

cuprinzând imobilele compuse din construcții și terenuri aferente, care trec din domeniul privat al statului și din administrarea Ministerului Sănătății și Familiei în domeniul public al județelor și în administrarea consiliilor județene

Nr. crt.	Denumirea unității sanitare	Localitatea	Nr. anexei*) cuprinzând
----------	-----------------------------	-------------	-------------------------

datele de
identificare
a imobilului

JUDEȚUL ALBA		
1. Spitalul Județean Alba Iulia	Alba Iulia	1
2. Spitalul de Neurologie și Psihiatrie Alba Iulia	Alba Iulia	2
3. Sanatoriul de Pneumoftiziologie Aiud	Aiud	3
JUDEȚUL ARAD		
1. Spitalul Clinic Județean Arad	Arad	4
2. Spitalul Clinic de Obstetrică-Ginecologie Arad	Arad	5
3. Spitalul de Psihiatrie Mocrea	Mocrea	6
4. Spitalul de Psihiatrie Căpâlnaș	Căpâlnaș	7
JUDEȚUL BACĂU		
1. Spitalul Județean Bacău	Bacău	8
JUDEȚUL BIHOR		
1. Spitalul Clinic Județean Oradea	Oradea	9
2. Spitalul de Psihiatrie Nucet	Nucet	10
#M1		
3. *** Abrogat		
#B		
JUDEȚUL BISTRIȚA-NĂSĂUD		
1. Spitalul Județean Bistrița	Bistrița	12
JUDEȚUL BOTOȘANI		
1. Spitalul Județean "Mavromati" Botoșani	Botoșani	13
2. Spitalul de Obstetrică-Ginecologie Botoșani	Botoșani	14
3. Spitalul de Copii Botoșani	Botoșani	15
4. Spitalul de Psihiatrie Botoșani	Botoșani	16
5. Sanatoriul de Pneumoftiziologie Guranda	Guranda	17
6. Sanatoriul de Neuropsihiatrie Podriga	Podriga	18
JUDEȚUL BRAȘOV		
1. Spitalul Județean Brașov	Brașov	19
2. Spitalul de Copii Brașov	Brașov	20
3. Spitalul de Obstetrică-Ginecologie "Dr. Ioan Aurel Sbârcea" Brașov	Brașov	21
4. Spitalul de Boli Infecțioase Brașov	Brașov	22
5. Spitalul de Psihiatrie și Neurologie Brașov	Brașov	23
6. Spitalul de Pneumoftiziologie Brașov	Brașov	24
JUDEȚUL BRĂILA		
1. Spitalul de Urgență Județean Brăila	Brăila	25
2. Spitalul de Obstetrică-Ginecologie	Brăila	26
3. Spitalul de Pneumoftiziologie Brăila	Brăila	27
4. Spitalul de Psihiatrie Cronici Brăila	Brăila	28
5. Centrul Medical pentru Copii	Brăila	29
JUDEȚUL BUZĂU		
1. Spitalul Județean Buzău	Buzău	30
JUDEȚUL CARAȘ-SEVERIN		
1. Spitalul Județean Reșița	Reșița	31

JUDEȚUL CĂLĂRAȘI

1. Spitalul Județean Călărași	Călărași	32
2. Spitalul de Pneumoftiziologie Dor Mărunt	Dor Mărunt	33
3. Spitalul de Psihiatrie Săpunari	Săpunari	34
4. Spitalul Orășenesc Fundulea	Fundulea	35

JUDEȚUL CLUJ

1. Spitalul Clinic Județean Cluj-Napoca	Cluj-Napoca	36
2. Spitalul Clinic de Adulți Cluj-Napoca	Cluj-Napoca	37
3. Spitalul Clinic de Copii Cluj-Napoca	Cluj-Napoca	38
4. Spitalul Clinic de Pneumoftiziologie "Leon Danielo" Cluj-Napoca	Cluj-Napoca	39
5. Spitalul Clinic de Boli Infecțioase	Cluj-Napoca	40
6. Spitalul de Boli Psihice Cronice Borșa	Borșa	41
7. Centrul de Diagnostic și Tratament	Cluj-Napoca	42
8. Policlinica cu Plată	Cluj-Napoca	43
9. Spitalul Clinic de Recuperare	Cluj-Napoca	44

JUDEȚUL CONSTANȚA

1. Spitalul Clinic Județean de Urgență Constanța	Constanța	45
2. Spitalul de Pneumoftiziologie Constanța	Constanța	46
3. Spitalul de Ortopedie, Traumatologie și Recuperare Medicală Eforie Sud	Eforie Sud	47
4. Spitalul de Ftiziologie Agigea	Agigea	48
5. Policlinica cu Plată Constanța	Constanța	49

JUDEȚUL COVASNA

1. Spitalul Județean Sfântu Gheorghe	Sfântu Gheorghe	50
--------------------------------------	-----------------	----

JUDEȚUL DÂMBOVIȚA

1. Spitalul Județean Târgoviște	Târgoviște	51
2. Spitalul Rural Niculești	Niculești	52
3. Spitalul de Psihiatrie Bucșani	Bucșani	53
4. Sanatoriul TBC Moroieni	Moroieni	54
5. Centrul de Sănătate Voinești	Voinești	55
6. Centrul de Sănătate Răcari	Răcari	56
7. Centrul de Recuperare Neuromotorie Gura Ocniței	Gura Ocniței	57

JUDEȚUL DOLJ

1. Spitalul Clinic Județean de Urgență Craiova	Craiova	58
#M1		
2. *** Abrogat		
#B		
3. Spitalul de Pneumoftiziologie Leamna	Leamna	60
4. Centrul de Sănătate Melinești	Melinești	61
5. Centrul de Sănătate Plenița	Plenița	62
6. Centrul de Sănătate Bechet	Bechet	63
7. Centrul de Sănătate Dăbuleni	Dăbuleni	64

JUDEȚUL GALAȚI

1. Spitalul Județean de Urgență "Sfântul Apostol Andrei" Galați	Galați	65
2. Spitalul de Pneumoftiziologie Galați	Galați	66
3. Spitalul de Boli Infecțioase "Cuvioasa Parascheva" Galați	Galați	67
4. Spitalul de Urgență pentru Copii		

H 867/2002 - 29/03/2010 - text procesat prin programul LEX EXPERT

"Sfântul Ioan" Galați	Galați	68
5. Spitalul de Psihiatrie Gănești	Gănești	69
#M3		
6. Spitalul de Psihiatrie Cronici Nicorești	Nicorești	69^1
#B		
JUDEȚUL GIURGIU		
1. Spitalul Județean Giurgiu	Giurgiu	70
2. Spitalul de Psihiatrie Vadu Lat	Vadu Lat	71
3. Spitalul de Pneumoftiziologie Izvoru	Izvoru	72
4. Spitalul de Boli Infecțioase Singureni	Singureni	73
5. Sanatoriul TBC Florești	Florești	74
JUDEȚUL GORJ		
1. Spitalul Județean Târgu Jiu	Târgu Jiu	75
2. Sanatoriul TBC "Tudor Vladimirescu"	Runcu	76
JUDEȚUL HARGHITA		
1. Spitalul Județean Miercurea-Ciuc	Miercurea-Ciuc	77
2. Spitalul de Psihiatrie Tulgheș	Tulgheș	78
JUDEȚUL HUNEDOARA		
1. Spitalul Județean Deva	Deva	79
#M1		
2. *** Abrogat		
#B		
3. Sanatoriul de Pneumoftiziologie Geoagiu	Geoagiu	81
4. Sanatoriul de Pneumoftiziologie Brad	Brad	82
JUDEȚUL IALOMIȚA		
1. Spitalul Județean de Urgență Slobozia	Slobozia	83
JUDEȚUL IAȘI		
1. Spitalul Clinic de Urgență pentru Copii "Sfânta Maria" Iași	Iași	84
2. Spitalul Clinic de Urgență "Sfânta Treime" Iași	Iași	85
3. Spitalul Clinic de Urgență Iași	Iași	86
4. Spitalul Clinic de Obstetrică-Ginecologie "Elena Doamna" Iași	Iași	87
5. Spitalul Clinic de Boli Infecțioase "Sfânta Parascheva" Iași	Iași	88
#M1		
6. *** Abrogat		
#B		
7. Spitalul de Obstetrică-Ginecologie "Cuza Vodă" Iași	Iași	90
8. Spitalul Clinic de Pneumoftiziologie Iași	Iași	91
#M1		
9. *** Abrogat		
#B		
10. Centrul Medical "Nicolina" Iași	Iași	93
11. Centrul Medical "Copou" Iași	Iași	94
12. Centrul Medical "Petru și Pavel" Iași	Iași	95
JUDEȚUL ILFOV		
1. Spitalul de Obstetrică-Ginecologie "Dr. Maria Burghela" Buftea	Buftea	96
2. Spitalul de Psihiatrie Bălăceanca	Bălăceanca	97

3. Spitalul Comunal Periș	Periș	98
4. Spitalul Comunal Domnești	Domnești	99
5. Centrul Medical Buftea	Buftea	100
#M3		
6. Spitalul Clinic Județean	Municipiul București	100^1
#B		
JUDEȚUL MARAMUREȘ		
1. Spitalul Județean Baia Mare	Baia Mare	101
2. Spitalul de Boli Infecțioase, Dermatovenerologie și Psihiatrie	Baia Mare	102
JUDEȚUL MEHEDINȚI		
1. Spitalul Județean Drobeta-Turnu Severin	Drobeta-Turnu Severin	103
2. Policlinica cu Plată Drobeta-Turnu Severin	Drobeta-Turnu Severin	104
JUDEȚUL MUREȘ		
1. Spitalul Clinic Județean Târgu Mureș	Târgu Mureș	105
2. Spitalul Municipal Târnăveni	Târnăveni	106
3. Preventoriul TBC Gornești	Gornești	107
JUDEȚUL NEAMȚ		
1. Spitalul Județean Piatra-Neamț	Piatra-Neamț	108
JUDEȚUL OLT		
1. Spitalul Județean Slatina	Slatina	109
2. Spitalul de Psihiatrie Cronici Schitu - Greci	Schitu	110
#M2		
3. Spitalul de Pneumoftiziologie Scornicești		
#B		
JUDEȚUL PRAHOVA		
1. Spitalul Județean de Urgență Ploiești	Ploiești	111
2. Spitalul de Obstetrică-Ginecologie Ploiești	Ploiești	112
3. Centrul Medical Praga	Ploiești	113
#M4		
4. Spitalul Municipal nr. 2 Ploiești	Ploiești	113^1
#B		
JUDEȚUL SATU MARE		
1. Spitalul Județean Satu Mare	Satu Mare	114
2. Spitalul de Pneumoftiziologie Satu Mare	Satu Mare	115
3. Spitalul Municipal Carei	Carei	116
4. Spitalul de Pneumoftiziologie Bixad	Bixad	117
5. Spitalul Orășenesc Negrești-Oaș	Negrești-Oaș	118
6. Spitalul Orășenesc Tășnad	Tășnad	119
JUDEȚUL SĂLAJ		
1. Spitalul Județean Zalău	Zalău	120
JUDEȚUL SIBIU		
1. Spitalul Clinic Județean Sibiu	Sibiu	121
2. Spitalul de Psihiatrie "Dr. Gh. Preda" Sibiu	Sibiu	122
3. Spitalul de Pneumoftiziologie Sibiu	Sibiu	123

JUDEȚUL SUCEAVA

1. Spitalul Județean de Urgență "Sfântul Ioan cel Nou" Suceava	Suceava	124
---	---------	-----

JUDEȚUL TELEORMAN

1. Spitalul Județean Alexandria	Alexandria	125
2. Spitalul de Psihiatrie Balaci	Balaci	126
3. Spitalul de Pneumoftiziologie Roșiori de Vede	Roșiori de Vede	127
4. Spitalul de Psihiatrie Poroschia	Poroschia	128
5. Spitalul Comunal Deparați	Deparați	129
6. Centrul de Sănătate Cervenia	Cervenia	130
7. Centrul de Sănătate Furculești	Furculești	131

JUDEȚUL TIMIȘ

1. Spitalul Clinic Județean Timișoara	Timișoara	132
#M1		
2. *** Abrogat		
3. *** Abrogat		

#B

JUDEȚUL TULCEA

1. Spitalul Județean Tulcea	Tulcea	135
2. Spitalul Tichilești	Tichilești	136

JUDEȚUL VASLUI

1. Spitalul Județean Vaslui	Vaslui	137
2. Spitalul "Carol I" Ghermănești	Ghermănești	138

JUDEȚUL VÂLCEA

1. Spitalul Județean Râmnicu Vâlcea	Râmnicu Vâlcea	139
2. Spitalul de Obstetrică-Ginecologie Râmnicu Vâlcea	Râmnicu Vâlcea	140
3. Spitalul de Pneumoftiziologie "C. Anastasatu" Mihăești	Mihăești	141
4. Spitalul de Psihiatrie Drăgoești	Drăgoești	142
5. Policlinica cu Plată Râmnicu Vâlcea	Râmnicu Vâlcea	143
6. Policlinica Stomatologică Râmnicu Vâlcea	Râmnicu Vâlcea	144

JUDEȚUL VRANCEA

1. Spitalul Județean Focșani	Focșani	145
2. Spitalul Comunal Dumbrăveni	Dumbrăveni	146
3. Spitalul Comunal Vidra	Vidra	147

JUDEȚUL ARGES

1. Spitalul de Recuperare Brădet	Brădet	148
2. Spitalul de Psihiatrie "Sfânta Maria" Vedea	Vedea	149
3. Spitalul Municipal Câmpulung	Câmpulung	150
4. Spitalul de Pneumoftiziologie Cronici Leordeni	Leordeni	151
5. Spitalul de Pneumoftiziologie "Sfântul Andrei" Valea Iașului	Valea Iașului	152
6. Spitalul TBC Pitești	Pitești	153

*) Anexele nr. 1 - 153, privind imobilele care se transmit, se comunică unităților interesate.

PREVENTORIUL TBC GORNESTI

ANEXA 107

NR. RT.	UNITATEA SANITARA LOCALITATEA	ADRESA	CARACTERISTICI TEHNICE	SUPRAFATA CONSTRUITA (mp)	SUPRAFATA TEREN (mp)	VALOARE INVENTAR PRELUATA (mil.lei)	UNITATEA ADMINISTRATIVA-TERITORIALA IN PROPRIET.CAREIA SE TRANSMITE	NOUL ADMIN-STRATOR
1	CASTEL SPITAL	GORNESTI Str.Principala nr.479	CARAMIDA TIGLA TABLA S+P+1	2310	50.000	1.502	Consiliul Jud.Mures	Consiliul Jud.Mures
2	Grăd. pentru porci	✓ Str.Principala nr.479	caramida, tigla	80		0.046		
3	Grăd. pentru cai	✓ Str.Principala nr.479	caramida, tigla	27		0.007		
4	Grăd. pentru pasari	✓ Str.Principala nr.479	caramida, tigla	24		0.057		
5	Garaj auto	✓ Str.Principala nr.479	caramida, tigla	42 ✓		0.035		
6	Atelier	✓ Str.Principala nr.479	caramida, tigla	48 ✓		0.026		
7	Depozit carburanti	✓ Str.Principala nr.479	caramida, beton	10 ✓		0.014		
8	Grădinita	✓ Str.Principala nr.479	caramida, tigla	15		0.040		
9	Casa portarului	✓ Str.Principala nr.479	caramida, tigla	18 ✓		0.012		
10	Împrejmuire caramida	✓ Str.Principala nr.479	caramida, beton	250 (metru-linar)		0.256		

Imobilele de la pozitiile 2-10 se afla in curtea spitalului, suprafata totala a terenului de la poz. 1-10 fiind de 50.000 mp.

NOTA:

Conform H.G.R.nr.867/16.08.2002 Preventoriul TBC Gornesti apartine patrimoniul de Consiliul Judetean Mures, deoarece copiii internati in aceasta unitate sunt din mai multe judete ale tarii.

Preventoriul TBC Gornești
Director General
Dr. Nelu Luca



Nr.

46/10.03.2003

Aprobat

Consiliul Județean Mureș
Președinte
Ing. Virag György



Nr. 2029/10.03.2003

PENTRU CONFORMITATE CU ORIGINALUL
COMPARTIMENT CANCELARIE

Consilier
Oella Belor



PROTOCOL nr. 3

încheiat între: Preventoriu TBC Gornești și Consiliul Județean Mureș

Comisia numită de directorul general al Preventoriului TBC Gornești cu sediul în Gornești, str. Principală nr.479, reprezentată de doamna Morar Cornelia

și

Comisia numită de Președintele Consiliului Județean Mureș, cu sediul în Târgu-Mureș, str. Primăriei nr. 2, reprezentată de doamna ec. Monica Dohotariu.

În baza prevederilor H.G. nr. 867/2002, Comisiile au efectuat predarea-primirea imobilelor în care-și desfășoară activitatea Preventoriul TBC Gornești din domeniul privat al statului și din administrarea Ministerului Sănătății și Familiei în domeniul public al Județului Mureș și în administrarea Consiliului Județean.

Predarea, respectiv primirea construcțiilor și terenurilor s-a făcut prin inventariere, în condițiile legii.

Situația privind datele de identificare a imobilelor predate este prezentată în anexa care face parte integrantă din prezentul protocol.

Pentru imobilele predate Preventoriul TBC Gornești a anexat la protocol copie ale fișelor de evidență contabilă a mijloacelor fixe și nota contabilă de descărcare a gestiunii acestora;

De asemenea s-a anexat nota contabilă de intrare în gestiunea domeniului public al județului Mureș, documente care fac parte integrantă din prezentul protocol.

Preventoriul TBC Gornești se angajează ca în termen de 90 de zile de la data semnării protocolului să predea 1 exemplar din cartea tehnică a imobilelor preluate în domeniul public al județului.

În conformitate cu Legea 213/1998, privind proprietatea publică și regimul juridic al acesteia, prin Hotărâre de Consiliu Județean se va transmite dreptul de administrare către Preventoriul TBC Gornești.

Prezentul Protocol s-a încheiat în 3 exemplare, astăzi 10 martie 2003, având următoarea destinație:

- 1 exemplar la Consiliul Județean Mureș;
- 1 exemplar la Preventoriul TBC Gornești;
- 1 exemplar la Direcția Județeană de Sănătate Publică.

COMISII

PREDĂTOR

PRIMITOR

PENTRU CONFORMITATE CU ORIGINALUL
COMPARTIMENT CANCELARIE

Consilier
Dalia Boleon




PENTRU CONFORMITATE CU ORIGINALUL
COMPARTEMENT CANCELARIE
Consilier
Della Bolean

SITUATIA
privind datele de identificare a imobilelor (constructii si terenuri)

Nr. crt.	Cod	Nr. inventar	Denumirea imobilelor (constructii si terenuri)	Descrierea activitatilor din imobile	Valoarea de inventar (mii lei)	Consolidare/ extindere/ modernizare/ investitii/RK necesare constructiei	Realizarea stadiului fizic la data predarii fata de totalul lucrarilor necesare (%)	Observatii
0	1	2	3	4	5	6	7	8
1	1.2.7.	1001	Grajd pentru porci	Nu se foloseste	45.9			
2	1.2.7.	1002	Grajd pentru cal	Adapost pentru cal	6.6			
3	1.2.7.	1003	Grajd pentru pasari	Nu se foloseste	57			
4	1.3.1.	1004	Garaj auto	Utilizat pt.masina unitatii	35.2			
5	1.3.1.	1005	Atelier mecanic	Efect.unor lucrari de rep.	25.7			
6	1.5.5.	1006	Depozit de carburanti		13.7			
7	1.5.1.1.	1009	Rampa spalata masina	Spalat, intretinut auto	3.5			
8	1.6.2.	1010	Castelul Teleky	Sectie bolnavi, cab.med. scoala, mag.alimente, bucatarie, spalatorie, centrala term., pivnita birouri, grupuri sanitare	1502			Revedea listele in curs
9	1.6.2.	1011	Sala de sport	Activit.ed.fizica	40			
10	1.6.3.2.	1014	Imprejmuire din caramida		255.7			
11	1.6.4.	1015	Casa portarului	Serviciu de paza	12.2			
12			Terenuri					
TOTAL					1997.5			

CONTABIL SEF
Moraj Cornelia

DIRECTOR
Dr. I. B. N. N. N.



199,75 lei paza

PREVENTORIU TBC-COPII
Nr. 2- 21.03/2012

PROCES-VERBAL

de predare-preluare în administrare a imobilului "Anexe Preventoriul TBC Gornești și teren aferent", care face parte din domeniul public al județului Mureș, situat în loc. Gornești, str. Principală nr.479 jud. Mureș

Între:

SPITALUL CLINIC JUDEȚEAN MUREȘ SECȚIA-PREVENTORIU TBC COPII, cu sediul în str. Hunedoarei nr.29, jud. Mureș, prin *Comisia de predare*, numită prin adresa nr.7 din 21.02.2012 a Spitalului Clinic Județean Mureș, în calitate de **predător**,

și

CONSILIUL JUDEȚEAN MUREȘ, cu sediul în municipiul Tîrgu Mureș, str. Primăriei, nr.2, județul Mureș, prin *Comisia de preluare în administrare*, numită prin Dispoziția președintelui Consiliului Județean Mureș nr.52 din 09.03.2012, și, în calitate de **primitor**,

s-a încheiat astăzi 21.03.2012 prezentul proces verbal

1.Obiectul prezentului proces-verbal îl constituie **predarea și respectiv preluarea administrării imobilului, domeniul public al județului**, situat în loc. Gornești, str. Principală nr.479, jud. Mureș

Imobilul în cauză **se predă în administrare** Consiliului Județean Mureș, în baza Hotărârii Consiliului Județean Mureș nr.92/2011 pentru stabilirea unor măsuri privind administrarea unor imobile ce aparțin domeniului public, începând cu data semnării prezentului proces-verbal.

2.Situația juridică și descrierea tehnică a imobilului

Imobilul situat la adresa mai sus menționată, face parte din domeniul public al județului Mureș și figurează la *poziția nr.311* în Anexa la Hotărârea Consiliului Județean Mureș nr.34/2008, cu următoarele date de identificare:

- denumirea bunului: „Anexe și teren aferent Preventoriului TBC Gornești”;
- elemente de identificare: „ comuna Gornești, anexe aferente Preventoriului TBC Gornești: 3 grajduri animale, garaj auto, atelier mecanic, depozit carburanți, rampă spălat mașina, sala de sport(grădiniță), casa portarului, împrejmuire și teren aferent în suprafață de 12.477 mp”;
- anul dobândirii: 2003;
- valoare de inventar: 49,5/lei. 495,5

Construcțiile care fac obiectul prezentului act de predare-preluare în administrare, se află într-o stare avansată de degradare, pentru repunerea în folosință necesită reparații capitale, iar unele chiar reconstrucție.

3. Comisia de predare, ținând seama de prevederile Deciziei nr.1/21.02.2012, a Spitalul Clinic Județean Mureș Secția - Preventoriu TBC Copii și ale HCJM nr.92/2011 pentru stabilirea unor măsuri privind administrarea unor imobile ce aparțin domeniului public, **predă** Consiliului Județean Mureș, **administrarea imobilul ce face obiectul prezentului proces verbal**.

4. Comisia de preluare, ținând seama de prevederile Dispoziției nr.52/09.03.2012, a președintelui Consiliului Județean Mureș și ale HCJM nr.92/2011 pentru stabilirea unor

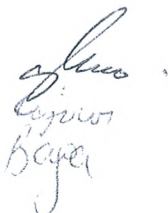
- măsuri privind administrarea unor imobile ce aparțin domeniului public, **preia în administrare imobilul ce face obiectul prezentului proces verbal**, începând cu data semnării prezentului Proces-verbal.

5. Prezentul Proces-verbal de predare-preluare în administrare a imobilului în cauză, s-a încheiat în două exemplare, câte unul pentru fiecare parte.

PREDĂTOR,

Spitalul Clinic Județean Mureș
Comisia de predare

Luca Nelu
Cojocar Nicoleta
Baga Blanka



PRIMITOR,

Consiliul Județean Mureș
Comisia de preluare

Moldovan Marcela
Magyari Zoltan
Bonta Sorin





HOTĂRÂREA NR. 152 din 25 noiembrie 2010

pentru modificarea Anexei la HCJ nr.42/2001 privind însușirea inventarului domeniului public al județului Mureș, cu modificări și completări ulterioare

Consiliul Județean Mureș,

Văzând Expunerea de motive nr.18.560/19.XI.2010 prezentată de Direcția Economică, precum și avizul comisiilor de specialitate,

Având în vedere prevederile Legii nr.213/1998 privind proprietatea publică și regimul juridic al acesteia, cu modificările și completările ulterioare,

În temeiul prevederilor art.91 alin.(1) lit. c), și art.97 alin.(1) din Legea nr.215/2001 privind administrația publică locală, republicată, cu modificările și completările ulterioare,

hotărăște:

Art.1. Anexa la HCJ nr.42/2001 privind însușirea inventarului bunurilor care fac parte din domeniul public al județului Mureș, cu modificări și completări ulterioare, se modifică și se completează după cum urmează:

a) la secțiunea I "Bunuri Imobile" se modifică următoarele poziții:

- poziția nr.270 „Imobil (fost depozit de carburanți Ind.2796) Gornești, coloana (4) „Elemente de identificare” se modifică și va avea următorul cuprins: „Comuna Gornești, suprafața totală a terenului inclusiv construcțiile 473.400 mp (47,34 ha), suprafața construită 8.306,92 mp, suprafața desfășurată 11.298,92 mp, construcții compuse din 66 pavilioane, împrejmuiri, drumuri și alei interioare, rețele” și coloana (6) „Valoarea de Inventar”, se modifică și va avea următorul cuprins: „7.172.946,72 lei.

- poziția nr.311 „Anexe Preventoriul TBC Gornești și teren aferent”, coloana (4) „Elemente de identificare”, se modifică și va avea următorul cuprins: „comuna Gornești, anexe aferente Preventoriului TBC Gornești formate din 9 corpuri:

C1 - Cabină portar și cameră vizitatori – construcție tip parter, cu pereții din cărămidă, șarpantă din lemn cu învelitoare din țiglă cu Sc= 22 mp;

C2 – Magazie - construcție tip parter, cu pereții din cărămidă, șarpantă din lemn cu învelitoare din țiglă cu Sc=136 mp;

C3 - Cotețe – construcție tip parter, cu pereții din cărămidă, șarpantă din lemn cu învelitoare din țiglă cu Sc=33 mp;

C4 - garaje auto cu pereți din cărămidă, acoperiș tip terasă cu placă din beton cu Sc=95 mp;

C5 - Cotețe și magazii - construcție tip parter, cu pereții din cărămidă, șarpantă din lemn cu învelitoare din țiglă cu Sc=77 mp;

C6 - Atelier mecanic și sală pompe - construcție cu pereți din ciment, acoperită cu plăci din azbociment cu Sc =59 mp ,

C7 - Grajd - construcție tip parter, cu pereții din cărămidă, șarpantă din lemn cu învelitoare din țiglă cu Sc=17 mp;

C8 - depozit carburanți, cu pereți din cărămidă, acoperiș tip terasă cu placă din beton cu Sc=20 mp;

C9 - Sală pompe și bazin cu pereți din cărămidă, acoperiș tip terasă cu placă din beton cu Sc=28 mp,

Teren aferent în suprafață totală de 13.325 mp."

b) la secțiunea I „ Bunuri imobile”, după poziția nr.516 se introduc două noi poziții, pozițiile nr.517 și nr. 518, conform anexei ce face parte integrantă din prezenta hotărâre.

Art.2. Prezenta hotărâre se comunică Direcției Economice a Consiliului Județean Mureș și Arhitectului Șef, care răspund de aducerea sa la îndeplinire.

VICEPREȘEDINTE

Szabó Árpád



Contrasemnează
SECRETAR


Paul Cosma



PLAN DE SITUAȚIE

SCARA 1:1000

VIZAT PENTRU NESCHIMBARE
Compartiment cancelarie



Inventar de coordonate SISTEM STEREO 70

PUNCTE NOI DE SPRIJIN

Numar punct	Coordonata X	Coordonata Y
1	574591.810	472936.893
2	574532.568	472864.041
3	574584.681	472852.695
4	574458.760	472865.440

PUNCTE RADIATE

Numar punct	Coordonata X	Coordonata Y
100	574591.277	472897.799
101	574598.522	472899.887
102	574600.516	472911.317
103	574603.628	472928.771
106	574597.014	472896.945
107	574597.362	472939.580
108	574591.395	472939.014
109	574567.795	472872.107
110	574548.494	472875.343
111	574543.786	472884.559
112	574543.893	472898.835
113	574541.107	472904.572
114	574576.137	472870.296
116	574576.118	472870.208
117	574585.749	472941.690
118	574597.573	472938.262
119	574600.967	472936.402
120	574604.620	472934.400
121	574594.054	472940.193
123	574593.016	472942.233
201	574589.660	472943.805
202	574589.694	472943.877
203	574587.337	472944.894
300	574592.434	472941.078
301	574568.947	472907.815
302	574445.531	472958.768
303	574587.136	472875.013
304	574589.607	472874.432
305	574579.495	472869.442
306	574577.913	472862.323
308	574574.547	472863.016
309	574574.528	472862.929
310	574573.794	472863.087
311	574573.358	472861.476
312	574573.358	472861.476
313	574569.961	472862.292
314	574569.961	472862.292
315	574591.137	472857.596
318	574570.293	472863.842
321	574566.213	472864.721
322	574588.665	472842.914
323	574574.909	472845.089
325	574556.898	472848.248
400	574415.648	472886.335
401	574431.028	472879.205

402	574440.959	472874.620
403	574454.499	472867.345
404	574460.930	472862.967
406	574489.882	472857.364
407	574496.660	472855.992
409	574521.729	472850.685
410	574527.210	472849.668
413	574530.730	472852.520
414	574534.784	472852.010
415	574539.372	472851.308
416	574529.411	472848.710
417	574535.606	472846.280
418	574549.046	472845.077
419	574556.678	472843.099
420	574563.979	472839.497
421	574569.280	472836.185
422	574569.908	472834.844
423	574572.059	472833.400
424	574551.350	472880.064
425	574543.831	472875.104
426	574540.220	472877.225
427	574540.931	472879.838
428	574539.315	472901.015
430	574569.663	472883.593
431	574533.677	472861.407
432	574583.513	472911.586
433	574481.384	472867.983
434	574482.136	472871.930
435	574488.845	472870.628
436	574488.010	472866.526
437	574532.102	472892.520
438	574532.832	472892.286
439	574531.366	472892.756
440	574530.635	472892.990
441	574532.316	472898.237
603	574544.854	472850.293
606	574545.170	472877.319
607	574541.570	472879.458
613	574509.074	472853.371
614	574463.710	472862.426



Intocmit ing. ROMAN VASILIU

=====			
Calculul analitic al suprafeței			

Numar	Coordonata	Coordonata	
pct.	X	Y	
-----+-----+-----			
117	574585.749	472941.690	
301	574568.947	472907.815	
302	574445.531	472958.768	
400	574415.648	472886.335	
401	574431.028	472879.205	
402	574440.959	472874.620	
403	574454.499	472867.345	
404	574460.930	472862.967	
614	574463.710	472862.426	
406	574489.882	472857.364	
407	574496.660	472855.992	
613	574509.074	472853.371	
409	574521.729	472850.685	
410	574527.210	472849.668	
413	574530.730	472852.520	
414	574534.784	472852.010	
415	574539.372	472851.308	
603	574544.854	472850.293	
325	574556.898	472848.248	
323	574574.909	472845.089	
322	574588.665	472842.914	
315	574591.137	472857.596	
301	574592.503	472865.531	
101	574598.522	472899.887	
102	574600.516	472911.317	
103	574603.628	472928.771	
120	574604.620	472934.400	
119	574600.967	472936.402	
118	574597.573	472938.262	
300	574592.434	472941.078	
123	574593.016	472942.233	
201	574589.660	472943.805	
202	574589.694	472943.877	
201	574589.660	472943.805	
202	574589.694	472943.877	
203	574587.337	472944.894	
-----+-----+-----			
	S = 13325.04 mp		
=====			



MEMORIU TEHNIC

1. Adresa imobil : Loc. Gornesti, intravilan, com. Gornesti, jud. Mures.
2. Tipul lucrării : Actualizare date cadastrale in sensul evidentierii unor constructii, actualizarii categoriei de folosinta si destinatiei imobilului si majorarea suprafetei imobilului.
3. Scurtă prezentare a situației din teren : Punere la dispozitie de catre proprietari a extrasului de carte funciara, certificatului fiscal, a hotararii nr. 34 si 125. Imobilul se invecineaza in nord cu Nr. cad 51060, la sud cu Nr. cad 50824, la vest cu drum, taluz si cons. local, iar la est cu Nr. cad 50824 si cons. local.
4. Situația juridică a imobilului:
Imobilul a fost identificat in C.F. astfel:
C.F. 51046 a loc. Gornesti
Loc. Gornesti

A+1. Nr. top 144/2	alte	S=12689 mp.
B+1.1. Teleki Mihail	1309/2028 din A+1.	
B+2.1. Szabo Ioan cas. cu	}	
B+2.2. Szabo Ileana		419/2028 din A+1.
B+3.1. Szabo Carol		300/2028 din A+1.

In baza prevederilor Legii 7/1996 modificata si adnotata si in conformitate cu vointa proprietarului si prevederile actelor administrative de mai jos imobilul se va inscrie in cartea funciara in favoarea Judetului Mures - domeniul public si in administrarea Consiliului Judetean Mures :

- H.G. nr.867/16.08.2002, anexa 1, Protocolul nr. 3 si Procesul Verbal de predare primire - prin care imobilul trece din domeniul public al Statului Roman si administrarea Ministerului Sanatatii si Familiei in proprietatea publica a Judetului Mures si administrarea Consiliului Judetean Mures.

- HCJ nr. 152/25.11.2010 prin care se precizeaza care sunt constructiile ramase in domeniul public al judetului, descrierea acestora precum si suprafata de teren aferenta.

- Certificatului de atestare a edificarii constructiei emis de catre Primaria Gornesti - care atesta faptul ca din totalul de 9 constructii inscrise in inventarul domeniului public in teren mai exista doar un numar de 6 constructii, restul fiind distruse din cauza starii avansate de degradare si nu mai exista fizic.

- Adeverinta eliberata de catre Primaria Gornesti care atesta categoria de folosinta "curte cu constructii" si destinatia terenului "intravilan".

Avand in vedere cele aratate mai sus, propunem majorarea suprafetei de teren in cartea funciara de la 12689 mp cat este in prezent, la 13325 mp cat este inscris in actele de proprietate si cat a rezultat in urma masuratorilor (mentionam faptul ca geometria imobilului se suprapune in intregima peste conturul nr. top. din cartea funciara veche, iar majorarea suprafetei nr. top. se inscrie in procentul de 10%).

In planul de amplasament si delimitare a imobilului sunt figurate cu linie intrerupta si contururile fundatiilor constructiilor demolate adica "C5", "C7", "C9" acestea fiind cuprinse pana azi in inventarul domeniului public al judetului.

23,
Prin urmare, în final situația din C.F. va fi următoarea:

C.F. _____ a loc. Gornesti
Loc. Gornesti

A1. Nr. cad _____ curte cu construcții intravilan S=13325 mp.

Nr. top. 144/2

A1.1. C1 - Cabina portar și camera vizitatori - construcție tip parter, cu pereți din cărămidă, șarpanta din lemn cu învelitoare din țiglă cu Sc=22 mp.

A1.2. C2 - Magazie - construcție tip parter, cu pereți din cărămidă, șarpanta din lemn cu învelitoare din țiglă cu Sc=136.

A1.3. C3 - Cotețe - construcție tip parter, cu pereți din cărămidă, șarpanta din lemn cu învelitoare din țiglă cu Sc=33 mp.

A+1.4. C4 - Garaje auto cu pereți din cărămidă, acoperiș tip terasă cu placă din beton cu Sc=95 mp.

A1.5. C5 (fosta C6 – pe planul de situație) - Atelier mecanic și sală pompe - construcție cu pereții din ciment, acoperită cu plăci din azbociment cu Sc=59 mp.

A1.6. C6 (fosta C8 – pe planul de situație) - Depozit carburanți, cu pereți din cărămidă, acoperiș tip terasă cu placă din beton cu Sc=20 mp.

B1.1. Județul Mureș – domeniu public - 1/1 teren și construcții

C1.1. Consiliul Județean Mureș - drept de administrare

5. Operațiuni topo-cadastrale efectuate*: Masuratorile s-au efectuat cu o stație totală Leica TS06, o stație GPS STONEX S9 III PLUS și o ruletă de 8 m. Metoda de lucru utilizată în cadrul măsurătorilor efectuate cu stația totală este radierea punctelor. Legarea la sistemul național de coordonate s-a realizat prin metoda RTK, prin staționarea a multiple puncte radiate. Ridicarea detaliilor s-a realizat prin metoda radierii punctelor de detaliu. Lucrarea s-a realizat în Sistem STEREO 70. După extragerea datelor, atât prelucrarea lor cât și întocmirea planului s-au realizat cu ajutorul computerului. Fiecare punct radiat sau intersecție de linii având coordonate, calculul suprafețelor s-a realizat prin metoda analitică. Punctele de limită sunt descrise în planul anexă. Suprafața imobilului măsurat este de 13325 mp.

Data întocmirii: 18.05.2018

Semnătura și ștampila
S.C. STEREO CAD 1974 S.R.L.

