MEMORIU TEHNIC

1.Adresa imobil: comuna Apold, DJ106, DJ106, km 87+145 - km 88+924, Mures.

2.Tipul lucrarii: prima inregistrare imobil.

3.Scurta prezentare a situatiei din teren: limitele imobilului au fost indicate de catre proprietar in vederea efectuarii masuratorilor necesare intocmirii documentatiei de prima inregistrare, punandu-se la dispozitie HG 964/2002, HCJ nr.34 din 27.03.2008, HCJ nr.131 din 29.10.2015. Imobilul pentru care s-a întocmit prezenta documentaţie (drumul judetean DJ106) este situat in extravilanul comunei Apold, are o suprafaţă de 28655 mp, o lungime de 1780 ml, este neimprejmuit, iar acolo unde exista limite fizice, acestea sunt reprezentate santuri, drumuri laterale, linia pomilor, etc. Limitele imobilului au fost stabilite tinand cont de detaliile enumerate anterior, iar acolo unde acestea nu exista s-au studiat planurile cadastrale scara 1:5000 si registrul parcelar cu numere topografice. De asemenea s-a urmarit ca limitele zonei drumului sa fie stabilite in conformitate cu prevederile **OG 43/1997**, **art.2 alin. 3 si 4,** unde sunt precizate elementele care fac parte integranta din drum**, art. 14-17**, unde sunt prevazute suprafetele de teren aferente drumurilor publice, **anexa 1 la OG 43/1997 privind regimul drumurilor, republicata si actualizata,** unde sunt stabilite zonele de siguranta si de protectie ale drumurilor si ale podurilor.

Avand in vedere ca imobilul se afla in extravilanul localitatii Apold, nu s-a facut identificarea nr.top. in cartea funciara veche.

Documentatia de prima inscriere depusa la OCPI Mures cu nr. de inregistrare 8847/20.05.2016 a fost respinsa in data de 01.07.2016, intrucat in urma convocarii la teren din data de 21.06.2016, s-au constatat existenta unor suprapuneri reale cu nr.cadastrale 51113, 51112, 50635. Mentionam ca limita imbilului prezentei documentatii a fost corelata cu numarul cadastral 50647(551), fiind o suprapunere in tolerantele admise, intr-un singur punct. Pentru a putea dispune de suprafetele neafectate de suprapuneri, in baza prevederilor Ordinului 700/2014, art.118, si a declaratiei autentice a reprezentantului legal al proprietarului, propunem receptia documentatiei de fata pentru intabularea dreptului de proprietate asupra segmentului de drum neafectat de suprapuneri.

4.Operaţiuni topo cadastrale efectuate:

A) Metode şi aparatură folosite : Pentru realizarea planului de amplasament si delimitare la scara 1:1000, integrarea în sistemul de proiectie STEREOGRAFIC 1970 si sistemnul de referinta MAREA NEAGRA 1975, a fost realizată prin metoda măsurătorilor GNSS, utilizându-se stațiile de referință Bucuresti (BUCU), Deva (DEVA), Bacau (BACA) si Baia Mare (BAIA).

Metoda de lucru folosita este drumuire sprijinita la capete. Punctele de sprijin au fost determinate cu ajutorul tehnologiei GNSS utilizându-se metoda măsurătorilor statice, materializate prin buloane de fier/borne tip FENO. Pentru aceasta s-au folosit un număr de 5 receptoare GPS (2 receptoare Leica seria 1200 și 3 receptoare Leica seria 900).

Procesarea măsurătorilor s-a realizat cu softul Leica Geo Office 7.01.

Coordonatele punctelor de sprijin au fost obținute în sistem de coordonate ETRS 89.

Coordonatele în sistemul național STEREOGRAFIC 1970 au fost obținute utilizând aplicația pusă la dispoziție de către ANCPI – TransDatRO versiunea 4.04.

Rapoartele au fost tipărite cu ajutorul softului de procesare și conțin date despre măsurătorile în punctele de sprijin, procesarea vectorilor, compensarea rețelei, schița rețelei și inventarul punctelor în ETRS 89 și STEREOGRAFIC 1970. Pentru ridicarea topografică a detaliilor planimetrice și altimetrice s-au efectuat măsurători clasice, folosind stația totală Leica TCR 805, plecând de pe punctele determinate GPS anterior, prin metoda radierii. În funcție de configurația terenului și a detaliilor existente s-au folosit puncte de stații radiate doar în măsura în care precizia impusa de norme nu a fost afectată. Prelucrarea datelor s-a făcut folosindu-ne de programul Toposys.

În conformitate cu prevederile **OG 43/1997** au fost măsurate următoarele elemente identificate în zona de interes:

-profile transversale ale strazii, intre garduri, prin minim 4 puncte (gard stanga, margine drum stanga, margine drum dreapta, gard dreapta) ;
- limitele de proprietate ;
- elementele constructive ale drumului : parte carosabila, trotuare, santuri, rigole, taluzuri, santuri de garda, ziduri de sprijin si alte lucrari de arta ;
- locuri de parcare, oprire si stationare;
- poduri, podete;
- constructii de aparare, protectie si consolidare ;
- dispozitive de scurgere a apelor;
- drumuri laterale, prin intoarcerea gardurilor in lungul drumului lateral si alte elemente (ex: margini drum, trotuare, santuri), drumurile de exploatare, drumurile tehnologice;
- intersectiile au fost materializate prin ridicarea gardurilor pentru fiecare colt al intersectiei si ridicarea celorlalte elemente (margini drum, trotuare, santuri) ;
- retele existente, cu specificarea categoriei prin semne conventionale,
- pomi;
- piciorul si marginea de sus a taluzurilor in zonele de rambleu si debleu.

B) Sistem de coordonate : Sistem naţional de proiecţie Stereografic 1970-planimetric, sistem de referinta Marea Neagră 1975-altimetric.

C) Puncte geodezice de sprijin vechi şi noi folosite :

Nr pct	Denumire	Tip punct	Stare punct	Coordonatele punctului in sistem STEREO'70		
				X[m]	Y[m]	Z[m]
3	KMR9	Nou-determinat GPS	Buna	514993.285	486170.131	422.780
4	KMR10	Nou-determinat GPS	Buna	515176.267	486168.772	421.470
5	KMR11	Nou-determinat GPS	Buna	517956.459	481731.568	399.760
6	KMR12	Nou-determinat GPS	Buna	518086.906	481680.201	402.470

Data intocmirii 13.07.2016

Semnatura si stampila

(persoana autorizata)

.....

Judeţul Mures
Unitatea administrativ teritorială: comuna Apold

CALCULUL SUPRAFEŢELOR

Parcela (1Dr) Drum

Nr. Pct.	Coordonate pct.de contur		Lungimi laturi D(i,i+1)
	X [m]	Y [m]	
0	1	2	3
1	515500.470	486182.570	3.967
2	515503.411	486185.233	10.034
3	515510.850	486191.967	3.286
4	515513.286	486194.172	6.762
5	515518.109	486189.433	20.614
6	515534.814	486177.355	21.539
7	515553.643	486166.895	30.673
8	515580.894	486152.815	42.543
9	515616.412	486129.398	49.678
10	515655.387	486098.595	46.699
11	515689.490	486066.692	39.863
12	515714.007	486035.260	46.129
13	515738.681	485996.285	46.107
14	515759.426	485955.109	29.304
15	515776.399	485931.221	25.672
16	515794.315	485912.834	40.966
17	515819.618	485880.616	52.524
18	515848.535	485836.769	53.439
19	515876.826	485791.433	66.750
20	515900.221	485728.917	43.823
21	515914.418	485687.457	22.741
22	515917.687	485664.952	47.424
23	515913.916	485617.678	167.049
24	515892.793	485451.970	104.330
25	515880.910	485348.319	7.223
124	515880.057	485341.147	4.943
100	515875.281	485342.422	93.760
101	515865.223	485249.203	7.868
102	515864.352	485241.383	35.874
103	515860.430	485205.724	80.791
104	515851.443	485125.434	28.340
105	515848.305	485097.268	84.964
106	515838.670	485012.852	29.985
107	515835.217	484983.066	113.039
108	515822.029	484870.799	2.051
109	515824.062	484870.525	0.461
26	515824.008	484870.067	4.000
27	515823.441	484866.107	0.223
28	515823.414	484865.886	0.293
29	515823.123	484865.921	196.460
30	515802.611	484670.535	24.770
31	515809.896	484646.860	18.238
32	515819.250	484631.203	17.543
110	515828.322	484616.188	12.069
33	515834.859	484606.043	19.681
30250	515845.402	484589.424	1.219
34	515846.084	484588.414	4.020
35	515842.679	484586.277	5.916
36	515837.653	484583.156	9.462
37	515829.655	484578.101	45.379
38	515804.897	484616.131	18.973
39	515794.845	484632.222	22.190
40	515786.957	484652.963	18.178
41	515784.557	484670.982	40.453
42	515787.807	484711.304	52.823
43	515793.752	484763.791	107.213
44	515808.964	484869.919	99.723

Persoana juridică autorizată de ANCPI să execute lucrări de cadastru, geodezie și cartografie
CERTIFICAT DE AUTORIZARE Seria RO-B-J Nr. 0425
S.C. KOMORA ENGINEERING S.R.L.
CLASA III
Persoana fizică autorizată de ANCPI să execute lucrări de cadastru, geodezie și cartografie
CERTIFICAT DE AUTORIZARE Seria PH Nr. 187
HOLEBEO A. CORNELA-SIMONA
CATEGORIA B,C

45	515819.897	484969.041	15.477
46	515821.727	484984.409	3.556
111	515825.266	484984.057	29.991
112	515828.753	485013.845	85.025
113	515838.548	485098.304	154.036
114	515856.470	485251.294	93.455
115	515868.251	485344.003	4.364
52	515864.047	485345.173	38.331
53	515868.861	485383.201	37.970
54	515873.605	485420.873	102.249
55	515883.976	485522.595	4.304
56	515884.418	485526.876	6.015
116	515890.415	485527.335	66.599
117	515896.318	485593.672	77.576
118	515900.587	485671.130	24.501
119	515893.843	485694.685	41.778
120	515879.766	485734.020	45.210
121	515861.608	485775.423	63.746
122	515832.747	485832.261	66.842
123	515793.472	485886.347	1.216
64	515792.441	485885.702	57.457
65	515753.066	485927.546	57.944
66	515724.804	485978.130	24.478
67	515713.175	485999.669	19.079
68	515703.152	486015.903	54.114
69	515668.519	486057.483	33.571
70	515644.433	486080.868	55.543
71	515600.094	486114.321	55.778
72	515552.697	486143.727	27.096
73	515529.353	486157.483	21.380
74	515510.933	486168.337	17.617
78	515498.240	486180.553	3.007
S(1Dr)=28655mp P=3619.345m			

Parcela (C1) Pod km 87+128

Nr. Pct.	Coordonate pct.de contur		Lungimi laturi D(i,i+1)
	Y [m]	X [m]	
0	1	2	3
3	486191.967	515510.850	10.03
2	486185.233	515503.411	8.77
9659	486179.107	515509.692	9.98
9667	486186.126	515516.784	8.33
S(C1)=85mp P=37.11m			

Parcela (C2) Pod km 88+924

Nr. Pct.	Coordonate pct.de contur		Lungimi laturi D(i,i+1)
	Y [m]	X [m]	
0	1	2	3
10227	484590.528	515840.010	5.02
35	484586.277	515842.679	5.92
36	484583.156	515837.653	5.01
10228	484587.409	515835.012	5.89
S(C2)=30mp P=21.83m			

Persoana juridică autorizată de ANCPI să execute lucrări de cadastru, geodezie și cartografie
CERTIFICAT DE AUTORIZARE Seria RO-B-J Nr. 0425
S.C. KOMORA ENGINEERING S.R.L.
CLASA III CATEGORIA B,C

Persoana fizică autorizată de ANCPI să execute lucrări de cadastru, geodezie și cartografie
CERTIFICAT DE AUTORIZARE Seria PH Nr. 187
HOLEIEO A. IONELA-SIMONA
CATEGORIA B,C

INVENTAR DE COORDONATE

PUNCTE DETERMINATE GPS

Nr. Pct.	Coordonate puncte GPS	
	Y [m]	X [m]
0	1	2
KMR9	486170.131	514993.285
KMR10	486168.772	515176.267
KMR11	481731.568	517956.459
KMR12	481680.201	518086.906

PUNCTE DE STATIE

Nr. Pct.	Coordonate puncte GPS	
	Y [m]	X [m]
0	1	2
M17	515660.762	486047.144
M18	515922.149	485743.603
M19	515912.764	485643.086
M20	515861.474	485228.557
M21	515800.443	484677.229
M22	515850.979	484530.691

PUNCTE RADIATE

Nr. Pct.	Coord. puncte	
	X [m]	Y [m]
0	1	2
9617	515467.340	486185.635
9618	515464.895	486186.791
9619	515483.083	486193.501
9620	515488.799	486189.336
9621	515476.662	486202.809
9642	515515.054	486230.308
9643	515518.426	486234.849
9644	515521.634	486231.443
9645	515515.747	486236.950
9646	515506.072	486215.971
9647	515488.466	486212.285
9648	515482.845	486206.813
9649	515483.112	486207.067
9650	515485.075	486209.297
9651	515487.860	486211.663
9652	515493.860	486208.673
9653	515486.639	486201.594
9659	515509.692	486179.107
9661	515515.096	486175.305
9662	515515.621	486175.755
9663	515518.239	486177.960
9664	515520.445	486180.383
9666	515520.638	486180.877
9667	515516.784	486186.126
9668	515475.489	486212.576
9669	515476.968	486215.465
9670	515478.981	486218.429
9671	515504.001	486198.626
9672	515503.130	486197.859
9673	515502.828	486197.542
9674	515497.629	486192.734

Persoana juridică autorizată de ANCPI să execute lucrări de cadastru, geodezie și cartografie
CERTIFICAT DE AUTORIZARE Seria RO-B-J Nr. 0425
S.C. KOMORA ENGINEERING S.R.L.
CLASA III
Persoana fizică autorizată de ANCPI să execute lucrări de cadastru, geodezie și cartografie
CERTIFICAT DE AUTORIZARE Seria PH Nr. 187
HOLEIEO A. IONELA-SIMONA
CATEGORIA B,C

9675	515497.483	486192.611
9676	515496.713	486191.779
9677	515500.547	486194.987
9678	515488.528	486176.341
9679	515476.483	486174.521
9680	515501.602	486179.549
9681	515507.935	486166.392
9682	515521.044	486163.129
9683	515518.399	486194.754
9684	515528.119	486207.334
9685	515537.600	486213.969
9686	515543.805	486217.927
9687	515555.500	486227.452
9688	515550.269	486213.645
9689	515532.653	486181.048
9690	515571.126	486183.355
9691	515581.066	486155.286
9692	515564.921	486162.398
9693	515560.394	486156.568
9694	515558.907	486153.996
9695	515557.214	486150.793
9696	515556.601	486149.845
9697	515556.181	486149.481
9698	515555.719	486148.860
9699	515553.877	486144.236
9700	515544.281	486126.538
9701	515513.411	486147.782
9702	515516.870	486153.701
9703	515558.966	486127.788
9704	515593.545	486101.037
9705	515601.640	486116.290
9706	515603.518	486118.337
9707	515603.902	486118.914
9708	515604.195	486119.902
9709	515605.086	486121.513
9710	515606.885	486124.230
9711	515608.670	486126.986
9712	515609.272	486127.713
9713	515611.859	486131.301
9714	515608.733	486131.780
9715	515619.774	486141.737
9716	515647.186	486159.710
9717	515662.567	486134.795
9718	515675.522	486116.204
9719	515662.888	486102.021
9720	515655.935	486099.246
9721	515655.675	486093.835
9722	515654.327	486092.533
9723	515652.257	486089.998
9724	515650.184	486087.387
9725	515649.325	486086.358
9726	515648.956	486085.916
9727	515648.628	486085.621
9728	515651.008	486056.174
9729	515636.001	486067.371
9730	515639.505	486106.558
9731	515631.532	486096.160
9732	515643.921	486085.682
9733	515642.079	486081.798
9734	515673.283	486037.939
9735	515707.281	485990.836
9736	515672.925	486062.259
9737	515673.236	486062.657
9738	515673.658	486063.140
9739	515674.634	486063.674
9740	515677.333	486065.650
9741	515680.084	486067.450
9742	515682.777	486068.792
9743	515675.709	486060.775
9744	515704.085	486017.655
9745	515730.381	486040.114
9746	515707.451	486019.752
9747	515707.624	486019.946

Persoana juridică autorizată de ANCPI să execute lucrări de cadastru, geodezie și cartografie
CERTIFICAT DE AUTORIZARE Seria RO-B-J Nr. 0425
S.C. KOMORA ENGINEERING S.R.L.
CLASA III
CERTIFICAT DE AUTORIZARE Seria PH Nr. 187
HOLEIEO A. IONELA-SIMONA
CATEGORIA B,C

9748	515707.873	486020.134
9749	515708.365	486020.367
9750	515721.021	486034.252
9751	515709.889	486021.069
9752	515712.916	486022.930
9753	515715.463	486024.424
9754	515721.339	486029.524
9755	515717.430	486025.778
9756	515718.427	485998.713
9757	515725.560	485984.925
9758	515730.987	485974.488
9759	515733.360	485969.283
9760	515718.136	486002.450
9761	515718.603	486002.633
9762	515718.838	486002.950
9763	515721.058	486004.293
9764	515723.569	486005.677
9765	515725.977	486007.189
9766	515727.543	486008.087
9767	515728.936	486008.684
9768	515738.804	485986.129
9769	515739.738	485986.508
9770	515738.229	485985.505
9771	515735.322	485983.907
9772	515732.562	485982.622
9773	515730.519	485981.973
9774	515729.908	485982.037
9775	515729.189	485982.057
9776	515755.624	485964.199
9777	515753.821	485958.381
9778	515755.317	485955.735
9779	515746.872	485952.114
9780	515745.375	485954.768
9781	515754.740	485957.323
9782	515745.281	485953.120
9783	515767.189	485937.271
9784	515766.398	485936.562
9785	515765.614	485936.093
9786	515763.013	485934.346
9787	515760.432	485932.629
9788	515758.215	485931.283
9789	515758.029	485931.071
9790	515757.543	485930.796
9791	515786.459	485913.221
9792	515785.513	485912.133
9793	515783.188	485909.893
9794	515780.995	485907.724
9795	515779.835	485906.562
9796	515779.460	485905.927
9797	515779.095	485905.470
9798	515793.213	485906.229
9799	515808.350	485894.906
9800	515809.607	485869.080
9801	515810.107	485869.288
9802	515810.803	485869.503
9803	515812.466	485870.215
9804	515823.980	485903.053
9805	515814.970	485871.649
9806	515817.558	485873.040
9807	515820.070	485874.227
9808	515805.978	485891.773
9809	515804.633	485890.676
9810	515802.034	485888.503
9811	515799.470	485886.503
9812	515798.552	485885.742
9813	515798.103	485885.285
9814	515805.686	485870.807
9815	515808.809	485865.049
9816	515814.008	485858.007
9817	515805.716	485854.611
9818	515795.361	485844.836
9819	515821.029	485832.802
9820	515826.148	485840.975

Persoana juridică autorizată de ANCPI să execute lucrări de cadastru și cartografie
CERTIFICAT DE AUTORIZARE Seria RO-B-J Nr. 0425
S.C. KOMORA ENGINEERING S.R.L.
CLASA III
Persoana fizică autorizată de ANCPI să execute lucrări de cadastru și cartografie
CERTIFICAT DE AUTORIZARE Seria PH Nr. 187
HOLEIEO A. CORNELA-SIMONA
CATEGORIA B,C

9821	515827.860	485837.277
9822	515830.106	485841.079
9823	515831.652	485838.605
9824	515838.815	485842.976
9825	515837.332	485845.436
9826	515838.435	485844.472
9827	515830.318	485839.713
9828	515831.895	485840.492
9829	515834.055	485842.432
9830	515836.727	485843.875
9831	515854.245	485858.141
9832	515859.865	485855.408
9833	515836.190	485826.824
9834	515838.120	485822.605
9835	515843.471	485814.909
9836	515848.108	485806.654
9837	515849.568	485803.148
9838	515826.241	485794.291
9839	515828.708	485772.487
9840	515853.127	485798.599
9841	515854.092	485799.465
9842	515854.906	485800.004
9843	515856.407	485800.688
9844	515858.993	485802.171
9845	515861.722	485803.521
9846	515862.761	485804.219
9847	515867.098	485806.003
9848	515881.499	485813.845
9849	515853.299	485787.684
9850	515855.793	485791.599
9851	515861.914	485783.470
9852	515861.764	485779.800
9853	515863.703	485781.342
9854	515864.541	485781.959
9855	515865.461	485782.494
9856	515866.472	485782.857
9857	515869.134	485784.124
9858	515872.169	485785.219
9859	515873.469	485785.706
9860	515878.148	485787.926
9861	515887.551	485764.375
9862	515883.074	485763.076
9863	515881.645	485762.563
9864	515878.946	485761.533
9865	515876.195	485760.415
9866	515875.079	485759.814
9867	515874.447	485759.453
9868	515873.747	485759.195
9869	515869.940	485763.658
9870	515871.782	485760.235
9871	515869.093	485742.256
9872	515876.475	485746.667
9873	515878.251	485736.529
9874	515879.478	485732.434
9875	515856.596	485719.571
9876	515885.164	485725.688
9877	515886.065	485725.742
9878	515886.865	485725.822
9879	515860.666	485705.079
9880	515889.133	485726.512
9881	515894.649	485728.408
9882	515891.755	485727.553
9883	515896.703	485728.886
9884	515859.465	485674.828
9885	515900.764	485730.544
9886	515916.228	485740.816
9887	515919.703	485740.728
9888	515884.287	485693.779
9889	515889.370	485705.361
9890	515891.047	485700.812
9891	515894.311	485692.311
9892	515896.742	485685.503
9893	515897.949	485681.464

Persoana juridică autorizată de ANCPI să execute lucrări de cadastru și cartografie
CERTIFICAT DE AUTORIZARE Seria RO-B-J Nr. 0425
S.C. KOMORA ENGINEERING S.R.L.
CLASA III
Persoana juridică autorizată de ANCPI să execute lucrări de cadastru și cartografie
CERTIFICAT DE AUTORIZARE Seria PH Nr. 187
HOLEIEO A. IONELA-SIMONA
CATEGORIA B,C

9894	515899.074	485677.740
9895	515898.172	485691.304
9896	515898.963	485691.700
9897	515899.561	485691.745
9898	515901.332	485692.269
9899	515904.242	485692.790
9900	515907.056	485693.313
9901	515909.617	485693.757
9902	515900.587	485660.813
9903	515900.127	485657.953
9904	515913.105	485698.104
9905	515898.555	485653.033
9906	515890.642	485641.992
9907	515903.913	485667.487
9908	515904.464	485667.550
9909	515904.907	485667.752
9910	515905.726	485667.843
9911	515908.870	485668.356
9912	515911.747	485668.450
9913	515914.746	485668.704
9914	515919.811	485668.198
9915	515897.633	485633.628
9916	515897.979	485641.683
9917	515899.773	485644.553
9918	515903.452	485651.266
9919	515903.939	485651.291
9920	515904.479	485651.261
9921	515905.651	485650.982
9922	515908.825	485650.822
9923	515912.165	485650.218
9924	515914.928	485649.658
9925	515884.705	485650.342
9926	515922.478	485648.742
9927	515898.645	485649.374
9928	515915.659	485642.325
9930	515939.428	485659.878
9931	515937.358	485602.870
9932	515929.339	485607.161
9933	515912.623	485606.234
9934	515914.767	485607.614
9935	515909.522	485608.690
9936	515907.430	485609.199
9937	515901.448	485609.599
9938	515904.528	485609.313
9939	515899.412	485611.709
9940	515898.627	485611.912
9941	515897.953	485611.865
9942	515896.728	485617.675
9943	515896.922	485615.235
9944	515895.305	485612.454
9945	515874.776	485612.949
9946	515894.425	485604.127
9947	515893.179	485595.341
9948	515894.169	485593.287
9949	515891.985	485586.222
9950	515891.404	485578.236
9951	515903.830	485562.895
9952	515888.797	485549.834
9953	515888.985	485542.078
9954	515887.460	485537.472
9955	515856.274	485522.850
9956	515856.513	485524.664
9957	515891.500	485527.687
9958	515891.859	485530.464
9959	515886.673	485527.398
9960	515887.375	485530.226
9961	515894.627	485529.012
9962	515897.410	485528.700
9963	515898.858	485528.398
9964	515904.110	485527.815
9965	515902.537	485523.828
9966	515926.621	485524.269
9967	515886.451	485523.509

Persoana juridică autorizată de ANCPI să execute lucrări de cadastru, geodezie și cartografie
CERTIFICAT DE AUTORIZARE Seria RO-B-J Nr. 0425
S.C. KOMORA ENGINEERING S.R.L.
CLASA III
Persoana fizică autorizată de ANCPI să execute lucrări de cadastru, geodezie și cartografie
CERTIFICAT DE AUTORIZARE Seria PH Nr. 187
HOLEIEO A. IONELA-SIMONA
CATEGORIA B,C

9968	515885.391	485516.473
9969	515883.964	485505.159
9970	515883.100	485499.007
9971	515882.089	485492.348
9972	515882.884	485491.484
9973	515881.388	485484.748
9974	515880.112	485470.135
9975	515879.328	485465.265
9976	515837.562	485445.062
9977	515867.298	485444.713
9978	515876.952	485444.446
9979	515873.679	485445.184
9980	515877.378	485444.425
9981	515877.988	485444.396
9982	515879.175	485444.190
9983	515880.999	485443.972
9984	515884.061	485443.567
9985	515886.935	485443.298
9986	515888.653	485443.230
9987	515893.967	485442.421
9988	515893.391	485443.783
9989	515918.144	485440.063
9990	515876.525	485439.240
9991	515876.664	485438.282
9992	515875.947	485433.008
9993	515875.079	485428.301
9994	515874.012	485418.597
9995	515871.626	485396.671
9996	515870.966	485387.539
9997	515868.391	485370.240
9998	515837.933	485372.169
9999	515883.454	485363.820
10000	515865.778	485370.903
10001	515868.763	485370.773
10002	515869.481	485370.624
10003	515870.853	485370.344
10004	515872.064	485370.084
10005	515875.121	485369.618
10006	515877.745	485369.195
10007	515879.413	485368.933
10008	515885.848	485368.443
10009	515901.717	485371.331
10010	515902.767	485338.907
10011	515852.621	485352.164
10012	515868.054	485346.914
10013	515867.603	485343.287
10014	515876.309	485344.764
10015	515875.960	485341.414
10016	515876.343	485342.697
10017	515867.420	485345.379
10018	515869.174	485344.887
10019	515872.097	485344.368
10020	515874.962	485343.600
10021	515888.241	485337.089
10022	515849.358	485345.820
10023	515847.360	485340.469
10024	515846.865	485337.666
10025	515867.315	485329.262
10026	515867.646	485332.181
10027	515864.607	485334.987
10028	515859.097	485285.414
10029	515858.567	485289.161
10030	515850.556	485290.063
10031	515853.802	485289.931
10032	515858.955	485289.794
10033	515859.737	485289.620
10034	515860.552	485289.520
10035	515862.628	485289.078
10036	515865.502	485288.560
10037	515868.297	485288.159
10038	515870.461	485287.727
10039	515873.336	485286.533
10040	515874.735	485286.080

Persoana juridică autorizată de ANCPI să execute lucrări de cadastru și cartografie
CERTIFICAT DE AUTORIZARE Seria RO-B-J Nr. 0425
S.C. KOMORA ENGINEERING S.R.L.
CLASA III
CERTIFICAT DE AUTORIZARE Seria PH Nr. 187
HOLEIEO A. IONELA-SIMONA
CATEGORIA B,C

10041	515874.221	485290.494
10042	515893.802	485286.137
10043	515855.975	485268.652
10044	515855.307	485262.500
10045	515854.398	485251.724
10046	515853.181	485243.773
10047	515852.380	485238.009
10048	515852.818	485234.197
10049	515851.763	485226.878
10050	515850.487	485216.244
10051	515849.752	485210.967
10052	515841.429	485207.659
10053	515844.606	485207.499
10054	515849.021	485207.428
10055	515850.181	485207.035
10056	515851.579	485206.851
10057	515853.340	485206.576
10058	515856.126	485205.860
10059	515859.035	485205.385
10060	515860.993	485205.065
10061	515864.158	485205.249
10062	515865.213	485204.598
10063	515868.456	485204.043
10064	515847.857	485191.656
10065	515846.663	485182.955
10066	515846.074	485179.172
10067	515844.636	485167.338
10068	515842.998	485153.258
10069	515842.291	485148.922
10070	515840.135	485133.531
10071	515840.568	485130.661
10072	515833.605	485131.913
10073	515836.102	485131.577
10074	515840.189	485132.374
10075	515841.356	485132.564
10076	515842.758	485132.006
10077	515844.926	485131.291
10078	515847.778	485130.582
10079	515850.387	485129.244
10080	515852.540	485128.478
10081	515855.748	485127.892
10082	515859.434	485127.744
10083	515854.693	485125.380
10084	515839.395	485124.183
10085	515837.217	485108.397
10086	515836.669	485103.566
10087	515835.418	485093.698
10088	515834.937	485088.704
10089	515834.497	485080.097
10090	515833.984	485076.996
10091	515818.832	485049.835
10092	515830.357	485048.645
10093	515831.582	485047.682
10094	515833.112	485047.486
10095	515830.626	485047.729
10096	515835.126	485047.035
10097	515837.992	485046.424
10098	515840.853	485045.833
10099	515842.738	485045.258
10100	515845.173	485045.789
10101	515846.484	485045.680
10102	515850.585	485044.965
10103	515829.249	485037.614
10104	515828.537	485029.342
10105	515827.637	485023.377
10106	515826.202	485010.625
10107	515825.028	484998.140
10108	515823.833	484986.427
10109	515822.660	484977.020
10110	515822.718	484969.853
10111	515823.970	484969.762
10112	515822.297	484969.935
10113	515825.846	484968.744

Persoana juridică autorizată de ANCPI să execute lucrări de cadastru și cartografie
CERTIFICAT DE AUTORIZARE Seria RO-B-J Nr. 0425
S.C. KOMORA ENGINEERING S.R.L.
CLASA III

Persoana fizică autorizată de ANCPI să execute lucrări de cadastru și cartografie
CERTIFICAT DE AUTORIZARE Seria PH Nr. 187
HOLEIEO A. IONELA-SIMONA
CATEGORIA B,C

10114	515828.840	484968.026
10115	515831.688	484967.285
10116	515833.860	484966.677
10117	515835.470	484965.971
10118	515836.781	484966.545
10119	515839.589	484966.100
10120	515819.397	484946.928
10121	515818.803	484940.701
10122	515816.950	484925.834
10123	515814.211	484907.635
10124	515812.388	484887.371
10125	515825.882	484886.018
10126	515836.922	484868.168
10127	515839.034	484871.084
10128	515821.815	484869.529
10129	515821.541	484866.617
10130	515822.093	484867.989
10131	515835.669	484863.365
10132	515820.595	484867.934
10133	515817.907	484868.905
10134	515814.875	484869.517
10135	515813.109	484867.778
10136	515813.582	484870.756
10137	515812.961	484869.595
10138	515810.916	484875.018
10139	515803.817	484872.034
10140	515803.970	484878.233
10141	515803.241	484868.340
10142	515807.075	484839.204
10143	515805.624	484832.497
10144	515804.576	484820.791
10145	515793.758	484813.971
10146	515803.068	484810.724
10147	515804.367	484810.463
10148	515805.564	484810.145
10149	515806.674	484809.823
10150	515807.967	484809.407
10151	515810.892	484808.655
10152	515813.626	484807.735
10153	515816.278	484805.380
10154	515815.059	484808.202
10155	515818.390	484808.322
10156	515818.746	484806.771
10157	515823.359	484806.514
10158	515799.179	484769.002
10159	515802.816	484764.044
10160	515802.533	484761.211
10161	515798.394	484760.662
10162	515793.179	484761.219
10163	515793.156	484765.569
10164	515797.299	484765.624
10165	515794.815	484766.125
10166	515795.239	484760.380
10167	515795.373	484761.727
10168	515795.145	484765.122
10169	515797.410	484755.669
10170	515805.676	484762.445
10171	515808.594	484761.789
10172	515810.081	484761.437
10173	515813.236	484760.828
10174	515816.032	484759.773
10175	515796.881	484747.363
10176	515808.032	484724.810
10177	515793.436	484718.054
10178	515792.068	484711.630
10179	515794.833	484710.908
10180	515796.748	484710.656
10181	515799.753	484710.146
10182	515802.520	484709.649
10183	515804.225	484709.337
10184	515808.166	484708.859
10185	515811.637	484708.131
10186	515789.446	484679.442

Persoana juridică autorizată de ANCPI să execute lucrări de cadastru și cartografie
CERTIFICAT DE AUTORIZARE Seria RO-B-J Nr. 0425
S.C. KOMORA ENGINEERING S.R.L.
CLASA III
Persoana fizică autorizată de ANCPI să execute lucrări de cadastru și cartografie
CERTIFICAT DE AUTORIZARE Seria PH Nr. 187
HOLEIEO A. IONELA-SIMONA
CATEGORIA B,C

10187	515788.963	484673.748
10188	515788.682	484671.077
10189	515788.629	484665.710
10190	515793.130	484671.341
10191	515796.621	484671.296
10192	515799.548	484671.083
10193	515805.778	484671.279
10194	515809.887	484671.322
10195	515810.450	484646.933
10196	515811.389	484645.469
10197	515801.296	484677.127
10198	515817.065	484642.207
10199	515815.907	484636.612
10200	515801.621	484656.370
10201	515798.668	484655.927
10202	515795.356	484655.176
10203	515789.267	484654.061
10204	515839.668	484631.189
10205	515792.448	484632.603
10206	515797.869	484634.096
10207	515800.785	484635.220
10208	515802.818	484636.052
10209	515805.644	484637.585
10210	515808.393	484638.916
10211	515805.070	484627.666
10212	515795.780	484614.308
10213	515806.606	484617.509
10214	515811.183	484619.923
10215	515812.717	484620.837
10216	515814.988	484622.627
10217	515817.877	484624.362
10218	515818.733	484624.802
10219	515820.074	484625.427
10220	515828.901	484590.272
10221	515827.073	484583.301
10222	515799.732	484573.289
10223	515812.158	484575.574
10224	515811.598	484570.789
10225	515817.068	484569.980
10226	515814.727	484561.420
10227	515840.010	484590.528
10228	515835.012	484587.409
10229	515848.336	484565.951
10230	515853.394	484569.045
10231	515852.737	484568.535
10232	515850.865	484567.463
10233	515848.958	484566.171
10234	515837.835	484584.289
10235	515839.515	484585.635
10236	515841.446	484586.888
10237	515832.392	484585.468
10238	515834.239	484582.410
10239	515836.727	484583.897
10240	515834.799	484587.323
10241	515848.424	484565.647
10242	515845.737	484564.028
10243	515847.195	484561.658
10244	515849.734	484562.161
10245	515847.641	484556.443
10246	515843.546	484557.345
10247	515860.894	484553.715
10248	515859.422	484550.879
10249	515856.755	484550.125
10250	515853.867	484549.606
10251	515863.821	484543.121
10252	515860.913	484538.814
10253	515860.816	484536.016
10254	515870.913	484533.770
10255	515871.028	484536.233
10256	515870.457	484538.585
10257	515870.304	484532.276
10258	515867.117	484533.944
10259	515863.927	484534.703

Persoana juridică autorizată de ANCPI să execute lucrări de cadastru și cartografie
CERTIFICAT DE AUTORIZARE Seria RO-B-J Nr. 0425
S.C. KOMORA ENGINEERING S.R.L.
CLASA III

Persoana fizică autorizată de ANCPI să execute lucrări de cadastru și cartografie
CERTIFICAT DE AUTORIZARE Seria PH Nr. 187
HOLEIEO A. CORNELA-SIMONA
CATEGORIA B,C

10260	515868.539	484538.351
10261	515865.020	484539.485
10262	515865.338	484534.069
10263	515857.924	484537.234
10264	515854.952	484537.403
10266	515815.074	484538.195
10267	515813.438	484541.919
10268	515817.514	484545.093
10269	515816.095	484552.729
10270	515818.984	484537.010
15186	515878.701	485979.037
30247	515864.968	484537.067
30248	515863.651	484551.587
30249	515857.232	484570.483
30250	515845.402	484589.424
30251	515820.875	484626.416
30252	515811.943	484640.713
30253	515805.499	484657.656
30254	515803.658	484671.479
30255	515806.721	484709.471
30256	515812.632	484761.660
30257	515817.846	484807.858
30258	515824.862	484868.116
30259	515835.795	484967.236
30260	515844.945	485045.615
30261	515854.733	485129.792
30262	515863.082	485205.080
30263	515872.456	485287.755
30264	515879.048	485343.541
30265	515882.071	485368.782
30266	515891.009	485442.717
30267	515901.574	485528.155
30268	515911.484	485608.524
30269	515915.824	485650.452
30270	515915.872	485669.004
30271	515911.017	485694.636
30272	515898.324	485729.971
30273	515885.435	485764.163
30274	515875.430	485787.200
30275	515865.379	485805.632
30276	515839.970	485846.176
30277	515820.922	485875.969
30278	515807.405	485892.996
30279	515788.515	485914.435
30280	515768.815	485938.313
30281	515741.458	485987.277
30282	515729.632	486009.181
30283	515718.612	486027.029
30284	515682.475	486070.414
30285	515656.821	486095.324
30286	515610.846	486130.010
30287	515562.530	486159.986
30288	515522.501	486183.574
30289	515505.351	486200.079
30290	515489.581	486214.664
30608	515480.569	486203.930
30609	515495.743	486189.895
30610	515513.977	486172.346
30611	515555.284	486148.006
30612	515602.924	486118.450
30613	515647.693	486084.672
30614	515672.191	486060.886
30615	515707.220	486018.831
30616	515717.506	486002.173
30617	515729.186	485980.537
30618	515757.211	485930.379
30619	515777.861	485905.351
30620	515796.663	485884.010
30621	515809.513	485867.824
30622	515828.140	485838.688
30623	515853.290	485798.557
30624	515862.838	485781.048
30625	515872.457	485758.903

Persoana juridică autorizată de ANCPI să execute lucrări de cadastru și cartografie
CERTIFICAT DE AUTORIZARE Seria RO-B-J Nr. 0425
S.C. KOMORA ENGINEERING S.R.L.
CLASA III
CERTIFICAT DE AUTORIZARE Seria PH Nr. 187
HOLELEO A. CORNELA-SIMONA
CATEGORIA B,C

30626	515885.186	485725.135
30627	515897.467	485690.944
30628	515901.868	485667.708
30629	515901.826	485651.192
30630	515897.572	485610.102
30631	515887.680	485529.869
30632	515877.113	485444.417
30633	515868.171	485370.454
30634	515865.146	485345.195
30635	515858.548	485289.365
30636	515849.170	485206.640
30637	515840.823	485131.372
30638	515831.039	485047.233
30639	515821.885	484968.816
30640	515810.952	484869.694
30641	515803.938	484809.452
30642	515798.720	484763.230
30643	515792.785	484710.821
30644	515789.584	484671.113
30645	515791.837	484654.198
30646	515799.345	484634.457
30647	515809.101	484618.838
30648	515833.628	484581.846
30649	515844.498	484564.443
30650	515849.859	484548.663
30651	515850.880	484537.401

PUNCTE DETERMINATE ANALITIC

Nr. Pct.	Coord. puncte	
	X [m]	Y [m]
0	1	2
1	515500.470	486182.570
2	515503.411	486185.233
3	515510.850	486191.967
4	515513.286	486194.172
5	515518.109	486189.433
6	515534.814	486177.355
7	515553.643	486166.895
8	515580.894	486152.815
9	515616.412	486129.398
10	515655.387	486098.595
11	515689.490	486066.692
12	515714.007	486035.260
13	515738.681	485996.285
14	515759.426	485955.109
15	515776.399	485931.221
16	515794.315	485912.834
17	515819.618	485880.616
18	515848.535	485836.769
19	515876.826	485791.433
20	515900.221	485728.917
21	515914.418	485687.457
22	515917.687	485664.952
23	515913.916	485617.678
24	515892.793	485451.970
25	515880.910	485348.319
26	515824.008	484870.067
27	515823.441	484866.107
28	515823.414	484865.886
29	515823.123	484865.921
30	515802.611	484670.535
31	515809.896	484646.860
32	515819.250	484631.203
33	515834.859	484606.043
34	515846.084	484588.414
35	515842.679	484586.277
36	515837.653	484583.156
37	515829.655	484578.101

Persoana juridică autorizată de ANCPI să execute lucrări de cadastru, geodezie și cartografie
CERTIFICAT DE AUTORIZARE Seria RO-B-J Nr. 0425
S.C. KOMORA ENGINEERING S.R.L.
CLASA III
Persoana juridică autorizată de ANCPI să execute lucrări de cadastru, geodezie și cartografie
CERTIFICAT DE AUTORIZARE Seria PH Nr. 187
HOLEIEO A. IONELA-SIMONA
CATEGORIA B,C

38	515804.897	484616.131
39	515794.845	484632.222
40	515786.957	484652.963
41	515784.557	484670.982
42	515787.807	484711.304
43	515793.752	484763.791
44	515808.964	484869.919
45	515819.897	484969.041
46	515821.727	484984.409
49	515833.569	485098.011
50	515852.147	485252.409
52	515864.047	485345.173
53	515868.861	485383.201
54	515873.605	485420.873
55	515883.976	485522.595
56	515884.418	485526.876
58	515890.674	485595.012
59	515896.867	485667.245
60	515892.628	485689.625
61	515880.493	485723.408
62	515858.341	485778.851
63	515829.655	485829.503
64	515792.441	485885.702
65	515753.066	485927.546
66	515724.804	485978.130
67	515713.175	485999.669
68	515703.152	486015.903
69	515668.519	486057.483
70	515644.433	486080.868
71	515600.094	486114.321
72	515552.697	486143.727
73	515529.353	486157.483
74	515510.933	486168.337
75	515896.827	485651.457
76	515867.822	485757.024
77	515848.973	485796.031
78	515498.240	486180.553
100	515875.281	485342.422
101	515865.223	485249.203
102	515864.352	485241.383
103	515860.430	485205.724
104	515851.443	485125.434
105	515848.305	485097.268
106	515838.670	485012.852
107	515835.217	484983.066
108	515822.029	484870.799
109	515824.062	484870.525
110	515828.322	484616.188
111	515825.266	484984.057
112	515828.753	485013.845
113	515838.548	485098.304
114	515856.470	485251.294
115	515868.251	485344.003
116	515890.415	485527.335
117	515896.318	485593.672
118	515900.587	485671.130
119	515893.843	485694.685
120	515879.766	485734.020
121	515861.608	485775.423
122	515832.747	485832.261
123	515793.472	485886.347
124	515880.057	485341.147

MEMORIU TEHNIC

1.Adresa imobil: comuna Apold, DJ106, km 88+943 - km 93+350, jud. Mures.

2.Tipul lucrarii: prima inregistrare imobil.

3.Scurta prezentare a situatiei din teren: limitele imobilului au fost indicate de catre proprietar in vederea efectuarii masuratorilor necesare intocmirii documentatiei de prima inregistrare, punandu-se la dispozitie HG 964/2002, HCJ nr.34 din 27.03.2008, HCJ nr.131 din 29.10.2015. Imobilul pentru care s-a întocmit prezenta documentaţie (drumul judetean DJ106) este situat in intravilanul si extravilanul localitatii Saes, comuna Apold, are o suprafaţă de 85945 mp, o lungime de 4407 ml, este imprejmuit partial pe laturile de vest si est cu gard de plasa, beton, lemn sau metal. Limitele imobilului au fost stabilite tinand cont de detaliile enumerate anterior, iar acolo unde acestea nu exista s-au studiat planurile cadastrale scara 1:5000 si registrul parcelar cu numere topografice. De asemenea s-a urmarit ca limitele zonei drumului sa fie stabilite in conformitate cu prevederile **OG 43/1997**, **art.2 alin. 3 si 4,** unde sunt precizate elementele care fac parte integranta din drum**, art. 14-17**, unde sunt prevazute suprafetele de teren aferente drumurilor publice, **anexa 1 la OG 43/1997 privind regimul drumurilor, republicata si actualizata,** unde sunt stabilite zonele de siguranta si de protectie ale drumurilor si ale podurilor.

Avand in vedere ca o parte din imobil cuprinde intravilanul localitatii Saes, comuna Apold, s-a facut identificarea nr.top. in cartea funciara veche. Astfel, s-au identificat numerele top. 2167, 878, 231, care nu au CF deschisa.

Documentatia de prima inscriere depusa la OCPI Mures cu nr. de inregistrare 10983/29.06.2016 a fost respinsa in data de .....07.2016, intrucat in urma convocarii la teren din data de 04.07.2016, s-au constatat ca imobilele cu numerele cadastrale 50744, 50571, 51668, 51432 sunt corect pozitionate si au fost preluate in prezenta documentatie, abaterile fiind in tolerantele admise, cu numarul cadastral 50486 este suprapunere reala, iar cu numerele cadastrale 375,374,330,118,538,336,387 si 50688 sunt suprapuneri virtuale ce urmeaza sa fie repozitionate de catre executantii documentatiilor. Pentru a putea dispune de suprafetele neafectate de suprapuneri, in baza prevederilor Ordinului 700/2014, art.118, si a declaratiei autentice a reprezentantului legal al proprietarului, propunem receptia documentatiei de fata pentru intabularea dreptului de proprietate asupra segmentului de drum neafectat de suprapuneri.

4.Operaţiuni topo cadastrale efectuate:

A) Metode şi aparatură folosite : Pentru realizarea planului de amplasament si delimitare la scara 1:1000, integrarea în sistemul de proiectie STEREOGRAFIC 1970 si sistemnul de referinta MAREA NEAGRA 1975, a fost realizată prin metoda măsurătorilor GNSS, utilizându-se stațiile de referință Bucuresti (BUCU), Deva (DEVA), Bacau (BACA) si Baia Mare (BAIA).

Metoda de lucru folosita este drumuire sprijinita la capete. Punctele de sprijin au fost determinate cu ajutorul tehnologiei GNSS utilizându-se metoda măsurătorilor statice, materializate prin buloane de fier/borne tip FENO. Pentru aceasta s-au folosit un număr de 5 receptoare GPS (2 receptoare Leica seria 1200 și 3 receptoare Leica seria 900). Procesarea măsurătorilor s-a realizat cu softul Leica Geo Office 7.01.

Coordonatele punctelor de sprijin au fost obținute în sistem de coordonate ETRS 89. Coordonatele în sistemul național STEREOGRAFIC 1970 au fost obținute utilizând aplicația pusă la dispoziție de către ANCPI – TransDatRO versiunea 4.04.

Rapoartele au fost tipărite cu ajutorul softului de procesare și conțin date despre măsurătorile în punctele de sprijin, procesarea vectorilor, compensarea rețelei, schița rețelei și inventarul punctelor în ETRS 89 și STEREOGRAFIC 1970. Pentru ridicarea topografică a detaliilor planimetrice și altimetrice s-au efectuat măsurători clasice, folosind stația totală Leica TCR 805, plecând de pe punctele determinate GPS anterior, prin metoda radierii. În funcție de configurația terenului și a detaliilor existente s-au folosit puncte de stații radiate doar în măsura în care precizia impusa de norme nu a fost afectată. Prelucrarea datelor s-a făcut folosindu-ne de programul Toposys.

În conformitate cu prevederile **OG 43/1997** au fost măsurate următoarele elemente identificate în zona de interes:

-profile transversale ale strazii, intre garduri, prin minim 4 puncte (gard stanga, margine drum stanga, margine drum dreapta, gard dreapta) ;
- limitele de proprietate ;
- elementele constructive ale drumului : parte carosabila, trotuare, santuri, rigole, taluzuri, santuri de garda, ziduri de sprijin si alte lucrari de arta ;
- locuri de parcare, oprire si stationare;
- poduri, podete;
- constructii de aparare, protectie si consolidare ;
- dispozitive de scurgere a apelor;
- drumuri laterale, prin intoarcerea gardurilor in lungul drumului lateral si alte elemente (ex: margini drum, trotuare, santuri), drumurile de exploatare, drumurile tehnologice;
- intersectiile au fost materializate prin ridicarea gardurilor pentru fiecare colt al intersectiei si ridicarea celorlalte elemente (margini drum, trotuare, santuri) ;
- retele existente, cu specificarea categoriei prin semne conventionale,
- pomi;
- piciorul si marginea de sus a taluzurilor in zonele de rambleu si debleu.

B) Sistem de coordonate : Sistem naţional de proiecţie Stereografic 1970-planimetric, sistem de referinta Marea Neagră 1975-altimetric.

C) Puncte geodezice de sprijin vechi şi noi folosite :

Nr pct	Denumire	Tip punct	Stare punct	Coordonatele punctului in sistem STEREO'70		
				X[m]	Y[m]	Z[m]
1	KMR9	Nou-determinat GPS	Buna	514993.285	486170.131	422.780
2	KMR10	Nou-determinat GPS	Buna	515176.267	486168.772	421.470
3	KMR11	Nou-determinat GPS	Buna	517956.459	481731.568	399.760
4	KMR12	Nou-determinat GPS	Buna	518086.906	481680.201	402.470

Data intocmirii 13.07.2016

Semnatura si stampila
(persoana autorizata)
.....

Judeţul Mures
Unitatea administrativ teritorială: comuna Apold

CALCULUL SUPRAFEŢELOR

Parcela (1Dr) drum

Nr. Pct.	Coordonate pct.de contur		Lungimi laturi D(i,i+1)
	Y [m]	X [m]	
0	1	2	3
44	484562.286	515839.950	9.06
45	484567.361	515847.460	5.93
46	484570.682	515852.374	4.72
47	484573.323	515856.283	6.98
48	484567.542	515860.189	29.04
49	484539.468	515867.621	24.94
10282	484514.699	515864.674	41.44
10288	484475.488	515851.276	30.76
10313	484446.050	515842.339	32.24
10319	484415.003	515833.648	70.74
10331	484346.475	515816.079	295.66
10359	484059.594	515744.583	31.04
10381	484029.594	515736.632	34.78
50	483995.997	515727.639	0.80
51	483996.020	515726.840	6.93
52	483989.252	515725.338	1.96
30233	483989.632	515723.411	47.23
10396	483943.314	515714.170	27.11
53	483916.660	515709.230	18.70
54	483898.400	515705.180	19.08
55	483879.799	515700.913	6.99
56	483872.901	515699.805	13.53
57	483859.390	515699.090	17.75
58	483841.660	515698.220	17.93
59	483823.930	515700.920	15.54
60	483808.570	515703.270	12.67
30224	483796.341	515706.577	28.40
10552	483769.371	515715.485	35.15
30222	483736.002	515726.543	4.30
10577	483738.840	515729.772	13.59
10589	483725.956	515734.090	26.28
10592	483701.016	515742.372	36.01
61	483667.519	515755.584	65.23
10629	483607.019	515779.977	52.55
10638	483559.498	515802.411	33.61
10659	483530.189	515818.867	63.88
10674	483476.787	515853.914	47.01
10689	483438.383	515881.033	36.88
10702	483408.688	515902.911	59.19
10715	483360.677	515937.537	56.67
10730	483314.475	515970.348	7.55
10745	483307.574	515973.420	35.98
10755	483278.359	515994.417	59.65
10767	483230.703	516030.295	23.30
62	483213.653	516046.177	38.00
63	483182.926	516068.534	4.31
210	483180.542	516064.948	21.18
211	483163.302	516077.244	4.14
212	483165.593	516080.691	66.02
10796	483111.545	516118.598	48.19
64	483072.840	516147.303	64.57
66	483020.140	516184.607	29.01
67	482997.190	516202.348	12.00
68	482988.426	516210.546	5.87
69	482984.311	516214.733	14.65
70	482975.338	516226.313	50.18
71	482939.455	516261.385	12.75

72	482930.723	516270.675	23.99
73	482913.869	516287.749	6.26
74	482909.466	516292.199	10.00
75	482902.419	516299.288	16.33
76	482890.909	516310.868	11.00
77	482883.154	516318.670	21.93
78	482867.773	516334.301	4.92
79	482864.485	516337.962	23.70
80	482848.091	516355.077	40.89
81	482819.108	516383.920	15.00
82	482808.000	516394.000	2.83
10936	482806.115	516396.109	13.18
83	482797.304	516405.915	25.56
10961	482780.410	516425.092	20.19
84	482766.125	516439.367	20.78
85	482751.656	516454.279	44.97
86	482720.812	516487.005	20.00
87	482706.922	516501.395	34.79
88	482683.300	516526.934	5.69
89	482679.435	516531.112	26.58
11099	482661.815	516551.012	6.86
11126	482657.265	516556.146	9.60
11128	482650.433	516562.888	8.72
11139	482644.740	516569.490	8.93
11154	482638.251	516575.631	5.89
11155	482634.019	516579.731	4.78
11157	482630.686	516583.156	3.16
11158	482628.461	516585.405	8.34
11167	482622.825	516591.552	6.56
11168	482618.262	516596.261	3.53
11169	482615.868	516598.855	5.73
90	482611.703	516602.790	9.95
91	482604.668	516609.831	4.88
92	482601.174	516613.236	0.32
93	482600.954	516613.474	5.35
11202	482597.172	516617.263	5.41
11204	482593.200	516620.942	4.87
11214	482589.992	516624.607	9.22
11217	482583.456	516631.113	5.68
11247	482579.588	516635.268	7.50
11248	482574.442	516640.722	9.42
11257	482567.643	516647.235	5.47
11258	482563.830	516651.154	3.74
11259	482561.439	516654.031	8.22
11261	482555.588	516659.809	3.83
11262	482552.695	516662.322	4.13
11263	482549.681	516665.148	9.13
94	482542.651	516670.967	0.88
95	482541.967	516670.409	6.60
96	482537.538	516675.308	8.15
97	482532.116	516681.393	5.17
98	482529.131	516685.619	0.38
99	482528.890	516685.919	5.07
11316	482526.568	516690.431	9.89
11320	482519.789	516697.631	4.98
11323	482516.818	516701.626	21.11
11338	482502.177	516716.834	8.65
11351	482496.292	516723.171	10.40
11352	482489.800	516731.298	3.15
11353	482487.803	516733.730	8.60
11366	482483.115	516740.935	16.99
11368	482475.117	516755.922	3.33
11369	482473.660	516758.915	22.26
11385	482464.553	516779.227	27.63
100	482455.962	516805.488	23.88
101	482449.822	516828.568	45.68
102	482436.095	516872.141	48.28
103	482422.710	516918.532	102.91
104	482407.594	517020.321	42.37
11678	482400.046	517062.009	9.52
11688	482397.308	517071.123	14.38
11709	482393.254	517084.917	9.77
11722	482390.137	517094.173	11.11

11739	482387.085	517104.857	11.14
11756	482383.886	517115.533	5.62
11761	482382.308	517120.927	13.44
11777	482379.193	517134.002	12.12
11785	482375.831	517145.650	13.69
11876	482372.130	517158.827	108.30
105	482337.773	517261.532	40.63
106	482323.134	517299.438	24.16
107	482313.061	517321.400	26.16
108	482299.986	517344.055	2.22
109	482297.950	517343.180	26.94
110	482287.390	517367.960	1.75
111	482289.010	517368.630	20.97
112	482280.360	517387.730	33.74
12128	482259.475	517414.228	23.63
12131	482243.218	517431.376	1.04
213	482242.461	517432.086	18.68
214	482229.589	517445.619	16.93
215	482218.106	517458.060	0.33
216	482217.884	517458.309	5.87
12167	482213.748	517462.481	9.74
113	482206.942	517469.450	2.25
217	482205.283	517470.973	5.89
114	482201.016	517475.032	5.70
115	482197.038	517479.114	7.56
12179	482192.400	517485.088	9.95
12185	482185.350	517492.103	4.74
12187	482182.110	517495.557	10.22
12189	482174.932	517502.830	3.49
12250	482172.561	517505.397	3.39
12251	482170.302	517507.931	10.14
116	482163.643	517515.579	8.62
12272	482158.260	517522.309	5.96
12277	482154.456	517526.899	8.43
12305	482149.490	517533.714	8.52
12312	482144.981	517540.944	15.72
12336	482137.114	517554.552	8.91
12337	482132.059	517561.891	2.95
12338	482130.432	517564.355	8.67
12367	482125.814	517571.697	32.48
117	482109.230	517599.629	6.44
118	482103.273	517597.175	2.68
119	482102.151	517599.607	26.90
120	482089.056	517623.104	23.42
121	482078.083	517643.796	22.58
122	482066.850	517663.388	17.34
123	482057.550	517678.029	9.18
124	482052.358	517685.605	8.04
125	482047.642	517692.111	5.37
126	482043.361	517695.348	4.64
30153	482039.859	517698.392	40.05
30152	482008.812	517723.696	16.08
30151	481996.016	517733.439	26.14
30150	481974.215	517747.867	13.15
12589	481962.875	517754.528	20.18
30149	481945.501	517764.787	47.41
127	481905.248	517789.839	29.08
128	481881.068	517805.995	17.14
129	481868.046	517817.136	19.40
130	481854.833	517831.335	33.22
131	481833.484	517856.782	41.84
12796	481805.138	517887.556	4.43
12798	481801.988	517890.669	11.37
12809	481794.227	517898.972	18.26
12819	481781.981	517912.515	13.93
12834	481772.232	517922.460	5.57
132	481768.862	517926.891	31.24
170	481749.953	517951.758	25.83
171	481737.841	517974.567	28.90
172	481727.423	518001.526	51.62
173	481709.420	518049.900	21.94
174	481702.117	518070.591	20.45
175	481694.344	518089.501	23.00

Persoana juridică care execute lucrări de cadastru, geodezie și cartografie autorizată de ANCPI să execute lucrări de cadastru, geodezie și cartografie
CERTIFICAT DE AUTORIZARE Seria RO-B-J Nr. 0425
S.C. KOMORA ENGINEERING S.R.L.
CLASA III
CERTIFICAT DE AUTORIZARE Seria PH Nr. 187
HOLEIEO A. CORNELA-SIMONA
CATEGORIA B,C

176	481682.593	518109.267	17.88
177	481670.732	518122.651	18.74
178	481656.091	518134.342	21.28
12948	481637.305	518144.331	13.20
30130	481625.065	518149.262	14.88
12950	481612.187	518156.707	26.25
12972	481589.685	518170.229	26.36
179	481569.269	518186.909	19.95
180	481556.247	518202.028	22.55
181	481543.535	518220.656	89.22
182	481519.517	518306.579	4.14
183	481518.260	518310.523	7.19
184	481511.513	518308.038	9.19
185	481502.893	518304.864	6.70
186	481496.605	518302.548	3.67
187	481498.014	518299.158	74.96
206	481517.388	518226.741	18.38
188	481525.283	518210.147	25.34
189	481539.566	518189.216	23.05
190	481554.611	518171.749	32.60
191	481580.009	518151.319	26.42
207	481603.200	518138.656	15.15
192	481616.921	518132.238	31.42
193	481644.324	518116.865	15.22
194	481656.214	518107.369	14.35
195	481666.237	518097.104	19.13
196	481676.106	518080.714	18.66
197	481683.771	518063.706	21.77
198	481692.498	518043.764	51.90
12885	481709.387	517994.686	18.59
200	481717.270	517977.849	13.50
201	481722.692	517965.486	26.43
202	481734.769	517941.972	25.23
203	481750.180	517921.990	14.86
204	481760.104	517910.932	12.53
205	481768.615	517901.739	8.12
136	481774.502	517896.143	10.77
12811	481782.305	517888.726	10.21
12806	481789.454	517881.438	7.64
12786	481794.942	517876.125	3.03
12785	481797.174	517874.076	10.24
12778	481804.387	517866.811	4.25
137	481806.880	517863.375	20.00
138	481819.985	517848.267	3.29
12772	481822.031	517845.691	16.98
12752	481830.274	517830.849	4.21
12750	481832.787	517827.472	10.61
12748	481838.750	517818.693	9.82
12737	481844.341	517810.620	10.63
12723	481852.131	517803.393	3.78
12722	481854.951	517800.881	5.76
12721	481859.217	517797.016	6.32
12707	481863.996	517792.878	9.72
12699	481871.423	517786.605	3.72
12698	481874.450	517784.438	4.60
12694	481878.110	517781.652	8.41
12693	481885.009	517776.847	10.66
12691	481893.972	517771.083	12.23
12689	481904.373	517764.640	6.02
12629	481909.611	517761.683	14.44
12625	481921.885	517754.070	3.91
12624	481925.285	517752.146	11.15
12619	481934.864	517746.441	1.55
12621	481936.186	517745.633	11.89
12586	481946.223	517739.268	4.71
12585	481950.361	517737.028	12.87
12583	481961.315	517730.281	9.20
12567	481968.796	517724.930	12.74
12566	481979.152	517717.515	3.19
12565	481981.748	517715.663	4.89
12559	481985.607	517712.653	7.66
12556	481991.534	517707.807	3.18
12558	481994.106	517705.929	7.31

12518	481999.863	517701.419	10.21
12514	482008.049	517695.320	3.32
12513	482010.706	517693.324	11.80
12466	482019.032	517684.965	14.81
12456	482029.748	517674.736	10.46
12448	482035.744	517666.165	7.51
12447	482040.106	517660.051	7.75
12439	482044.611	517653.745	3.44
12438	482047.004	517651.275	5.59
12437	482050.653	517647.035	10.06
12436	482055.775	517638.374	5.71
12433	482058.934	517633.614	12.38
12418	482065.372	517623.039	6.04
12417	482068.793	517618.061	10.13
12405	482073.741	517609.227	64.76
139	482111.573	517556.661	42.21
140	482133.728	517520.736	31.02
12238	482151.846	517495.562	3.73
12237	482154.404	517492.853	4.23
12236	482157.337	517489.809	17.88
12226	482168.922	517476.192	13.77
12219	482178.960	517466.761	8.04
12211	482184.727	517461.165	4.41
12209	482187.729	517457.929	15.28
12208	482198.583	517447.167	16.33
12198	482210.153	517435.639	11.69
141	482217.837	517426.827	1.44
142	482219.066	517427.573	8.10
143	482224.143	517421.263	2.95
144	482226.030	517418.993	5.40
145	482229.102	517414.552	7.00
146	482233.081	517408.793	3.99
147	482236.104	517406.186	4.21
148	482238.616	517402.805	18.86
149	482247.373	517386.099	29.68
12075	482264.573	517361.914	6.02
12074	482267.540	517356.671	83.88
12012	482309.060	517283.783	15.45
12003	482314.898	517269.483	14.85
150	482320.689	517255.806	9.06
11855	482322.499	517246.929	3.25
11854	482323.049	517243.726	52.41
11824	482334.451	517192.570	25.31
11810	482342.380	517168.533	12.10
11802	482346.392	517157.119	3.12
11801	482347.396	517154.166	10.15
11760	482350.890	517144.636	4.36
11759	482352.462	517140.564	6.40
11758	482354.663	517134.556	8.92
11749	482357.620	517126.139	11.38
151	482361.496	517115.435	5.90
152	482363.423	517109.858	7.12
153	482365.199	517102.964	2.60
154	482365.711	517100.415	3.77
155	482366.656	517096.766	0.94
156	482366.892	517095.855	10.70
11703	482369.577	517085.499	2.87
11704	482370.328	517082.730	4.60
11689	482371.571	517078.297	16.35
11677	482374.843	517062.278	2.82
11676	482375.523	517059.537	6.66
11670	482377.772	517053.265	3.08
11668	482378.563	517050.293	3.27
11667	482379.403	517047.136	17.61
11635	482383.805	517030.081	10.47
11629	482387.078	517020.135	3.54
11628	482387.982	517016.717	11.26
11625	482390.816	517005.816	3.41
157	482390.701	517002.410	24.12
158	482391.251	516978.299	0.65
11573	482391.283	516977.649	9.87
11566	482391.605	516967.782	15.51
11552	482391.756	516952.271	14.42

Persoana juridică autorizată de ANCPI să execute lucrări de cadastru și cartografie
CERTIFICAT DE AUTORIZARE Seria RO-B-J Nr. 0425
S.C. KOMORA ENGINEERING S.R.L.
CLASA III
Persoana fizică autorizată de ANCPI să execute lucrări de cadastru și cartografie
CERTIFICAT DE AUTORIZARE Seria PH Nr. 187
HOLELEO A. CORNELA-SIMONA
CATEGORIA B,C

11551	482394.252	516938.065	14.94
11548	482397.684	516923.527	3.53
11547	482398.499	516920.092	13.54
11537	482400.934	516906.768	8.56
11524	482404.434	516898.955	8.08
11521	482406.367	516891.114	9.81
11519	482408.702	516881.586	27.53
11444	482417.576	516855.523	3.20
11443	482418.413	516852.436	4.18
218	482419.586	516848.422	8.03
219	482421.690	516840.675	11.02
220	482425.166	516830.220	9.30
11422	482428.602	516821.581	8.34
11420	482431.929	516813.938	11.29
11411	482435.627	516803.272	8.45
159	482438.397	516795.292	6.60
160	482440.769	516789.132	1.73
161	482441.392	516787.516	5.61
162	482443.096	516782.173	3.90
163	482444.358	516778.483	8.11
11397	482447.097	516770.852	3.36
11398	482448.237	516767.690	8.46
11384	482451.105	516759.735	13.14
11382	482455.417	516747.326	17.07
11373	482464.006	516732.569	18.93
11342	482474.788	516717.015	10.32
11340	482480.854	516708.671	8.17
11336	482485.946	516702.278	4.11
11335	482488.645	516699.183	3.66
11332	482491.601	516697.033	1.87
11331	482492.840	516698.434	34.20
11304	482516.065	516673.326	6.32
11303	482520.308	516668.638	2.07
11301	482521.658	516667.065	109.26
11182	482597.318	516588.243	20.94
164	482611.560	516572.887	6.24
165	482616.100	516577.165	20.00
166	482629.980	516562.766	20.17
167	482643.515	516547.811	20.00
168	482657.154	516533.182	20.00
169	482671.043	516518.791	2.65
1	482672.881	516516.886	18.72
2	482685.880	516503.418	19.44
3	482699.378	516489.432	36.70
4	482725.172	516463.319	51.24
5	482760.632	516426.332	11.11
6	482768.315	516418.306	29.11
7	482787.882	516396.759	15.00
8	482798.299	516385.967	15.00
9	482808.760	516375.217	54.12
10	482843.739	516333.917	48.49
11	482876.706	516298.361	29.85
10909	482897.469	516276.915	48.60
13	482932.420	516243.152	42.57
10859	482962.566	516213.093	23.64
14	482979.979	516197.108	9.30
15	482986.759	516190.742	30.25
30692	483009.792	516171.133	45.00
208	483045.379	516143.590	18.39
30690	483059.837	516132.229	48.54
30689	483099.313	516103.990	48.31
209	483138.795	516076.151	47.22
30688	483177.742	516049.449	30.32
16	483201.736	516030.908	7.27
17	483207.633	516026.654	76.09
30685	483269.672	515982.605	38.77
30684	483300.999	515959.764	60.65
30683	483350.227	515924.330	59.33
30682	483398.175	515889.392	37.86
10697	483427.724	515865.724	46.19
10685	483464.625	515837.935	44.06
30679	483501.640	515814.035	22.38
10650	483520.856	515802.554	35.30

30677	483549.983	515782.608	52.90
18	483597.487	515759.328	28.68
19	483623.569	515747.409	38.87
10607	483659.657	515732.977	72.40
10560	483728.717	515711.253	37.79
10544	483764.414	515698.851	24.25
10538	483787.337	515690.924	43.01
10542	483828.997	515680.250	13.17
25	483842.165	515680.140	25.36
26	483867.504	515681.205	9.31
27	483876.758	515682.207	12.99
28	483889.570	515684.354	58.41
29	483946.315	515698.180	54.24
30	483999.306	515709.766	36.44
31	484034.475	515719.295	29.36
32	484062.800	515727.039	30.79
33	484092.586	515734.823	48.43
34	484139.633	515746.328	90.17
35	484227.211	515767.776	126.89
36	484350.702	515796.966	71.71
37	484420.428	515813.723	32.43
38	484451.834	515821.790	25.86
39	484476.277	515830.246	30.70
40	484505.779	515838.753	15.24
41	484520.276	515843.458	17.41
42	484537.520	515845.849	10.14
43	484547.618	515844.933	15.49
S(1Dr)=85945mp P=8896.82m			

Parcela (1Dr) Drum

Nr. Pct.	Coordonate pct.de contur		Lungimi laturi D(i,i+1)
	Y [m]	X [m]	
0	1	2	3
1	482672.881	516516.886	18.72
2	482685.880	516503.418	19.44
3	482699.378	516489.432	36.70
4	482725.172	516463.319	51.24
5	482760.632	516426.332	11.11
6	482768.315	516418.306	29.11
7	482787.882	516396.759	15.00
8	482798.299	516385.967	15.00
9	482808.760	516375.217	54.12
10	482843.739	516333.917	48.49
11	482876.706	516298.361	29.85
10909	482897.469	516276.915	48.60
13	482932.420	516243.152	42.57
10859	482962.566	516213.093	23.64
14	482979.979	516197.108	9.30
15	482986.759	516190.742	30.25
30692	483009.792	516171.133	45.00
208	483045.379	516143.590	18.39
30690	483059.837	516132.229	48.54
30689	483099.313	516103.990	48.31
209	483138.795	516076.151	47.22
30688	483177.742	516049.449	30.32
16	483201.736	516030.908	7.27
17	483207.633	516026.654	76.09
30685	483269.672	515982.605	38.77
30684	483300.999	515959.764	60.65
30683	483350.227	515924.330	59.33
30682	483398.175	515889.392	37.86
10697	483427.724	515865.724	46.19
10685	483464.625	515837.935	44.06
30679	483501.640	515814.035	22.38
10650	483520.856	515802.554	35.30
30677	483549.983	515782.608	52.90
18	483597.487	515759.328	28.68
19	483623.569	515747.409	38.87

Persoana juridică autorizată de ANCPI să execute lucrări de cadastru, geodezie și cartografie
CERTIFICAT DE AUTORIZARE Seria RO-B-J Nr. 0425
S.C. KOMORA ENGINEERING S.R.L.
CLASA III
CERTIFICAT DE AUTORIZARE Seria PH Nr. 187
HOLELEO A. IONELA-SIMONA
CATEGORIA B,C

10607	483659.657	515732.977	72.40
10560	483728.717	515711.253	37.79
10544	483764.414	515698.851	24.25
10538	483787.337	515690.924	43.01
10542	483828.997	515680.250	13.17
25	483842.165	515680.140	25.36
26	483867.504	515681.205	9.31
27	483876.758	515682.207	12.99
28	483889.570	515684.354	58.41
29	483946.315	515698.180	54.24
30	483999.306	515709.766	36.44
31	484034.475	515719.295	29.36
32	484062.800	515727.039	30.79
33	484092.586	515734.823	48.43
34	484139.633	515746.328	90.17
35	484227.211	515767.776	126.89
36	484350.702	515796.966	71.71
37	484420.428	515813.723	32.43
38	484451.834	515821.790	25.86
39	484476.277	515830.246	30.70
40	484505.779	515838.753	15.24
41	484520.276	515843.458	17.41
42	484537.520	515845.849	10.14
43	484547.618	515844.933	15.49
44	484562.286	515839.950	9.06
45	484567.361	515847.460	5.93
46	484570.682	515852.374	4.72
47	484573.323	515856.283	6.98
48	484567.542	515860.189	29.04
49	484539.468	515867.621	24.94
10282	484514.699	515864.674	41.44
10288	484475.488	515851.276	30.76
10313	484446.050	515842.339	32.24
10319	484415.003	515833.648	70.74
10331	484346.475	515816.079	295.66
10359	484059.594	515744.583	31.04
10381	484029.594	515736.632	34.78
50	483995.997	515727.639	0.80
51	483996.020	515726.840	6.93
52	483989.252	515725.338	1.96
30233	483989.632	515723.411	47.23
10396	483943.314	515714.170	27.11
53	483916.660	515709.230	18.70
54	483898.400	515705.180	19.08
55	483879.799	515700.913	6.99
56	483872.901	515699.805	13.53
57	483859.390	515699.090	17.75
58	483841.660	515698.220	17.93
59	483823.930	515700.920	15.54
60	483808.570	515703.270	12.67
30224	483796.341	515706.577	28.40
10552	483769.371	515715.485	35.15
30222	483736.002	515726.543	4.30
10577	483738.840	515729.772	13.59
10589	483725.956	515734.090	26.28
10592	483701.016	515742.372	36.01
61	483667.519	515755.584	65.23
10629	483607.019	515779.977	52.55
10638	483559.498	515802.411	33.61
10659	483530.189	515818.867	63.88
10674	483476.787	515853.914	47.01
10689	483438.383	515881.033	36.88
10702	483408.688	515902.911	59.19
10715	483360.677	515937.537	56.67
10730	483314.475	515970.348	7.55
10745	483307.574	515973.420	35.98
10755	483278.359	515994.417	59.65
10767	483230.703	516030.295	23.30
62	483213.653	516046.177	38.00
63	483182.926	516068.534	4.31
210	483180.542	516064.948	21.18
211	483163.302	516077.244	4.14
212	483165.593	516080.691	66.02

Persoana juridică autorizată de ANCPI să execute lucrări de cadastru, geodezie și cartografie
CERTIFICAT DE AUTORIZARE Seria RO-B-J Nr. 0425
S.C. KOMORA ENGINEERING S.R.L.
CLASA III
Persoana fizică autorizată de ANCPI să execute lucrări de cadastru, geodezie și cartografie
CERTIFICAT DE AUTORIZARE Seria PH Nr. 187
HOLELEO A. CORNELA-SIMONA
CATEGORIA B,C

10796	483111.545	516118.598	48.19
64	483072.840	516147.303	64.57
66	483020.140	516184.607	29.01
67	482997.190	516202.348	12.00
68	482988.426	516210.546	5.87
69	482984.311	516214.733	14.65
70	482975.338	516226.313	50.18
71	482939.455	516261.385	12.75
72	482930.723	516270.675	23.99
73	482913.869	516287.749	6.26
74	482909.466	516292.199	10.00
75	482902.419	516299.288	16.33
76	482890.909	516310.868	11.00
77	482883.154	516318.670	21.93
78	482867.773	516334.301	4.92
79	482864.485	516337.962	23.70
80	482848.091	516355.077	40.89
81	482819.108	516383.920	15.00
82	482808.000	516394.000	2.83
10936	482806.115	516396.109	13.18
83	482797.304	516405.915	25.56
10961	482780.410	516425.092	20.19
84	482766.125	516439.367	20.78
85	482751.656	516454.279	44.97
86	482720.812	516487.005	20.00
87	482706.922	516501.395	34.79
88	482683.300	516526.934	14.47
S(1Dr)=39883mp P=4451.70m			

Parcela (2Dr) Drum

Nr. Pct.	Coordonate pct.de contur		Lungimi laturi D(i,i+1)
	Y [m]	X [m]	
0	1	2	3
1	482672.881	516516.886	14.47
88	482683.300	516526.934	5.69
89	482679.435	516531.112	26.58
11099	482661.815	516551.012	6.86
11126	482657.265	516556.146	9.60
11128	482650.433	516562.888	8.72
11139	482644.740	516569.490	8.93
11154	482638.251	516575.631	5.89
11155	482634.019	516579.731	4.78
11157	482630.686	516583.156	3.16
11158	482628.461	516585.405	8.34
11167	482622.825	516591.552	6.56
11168	482618.262	516596.261	3.53
11169	482615.868	516598.855	5.73
90	482611.703	516602.790	9.95
91	482604.668	516609.831	4.88
92	482601.174	516613.236	0.32
93	482600.954	516613.474	5.35
11202	482597.172	516617.263	5.41
11204	482593.200	516620.942	4.87
11214	482589.992	516624.607	9.22
11217	482583.456	516631.113	5.68
11247	482579.588	516635.268	7.50
11248	482574.442	516640.722	9.42
11257	482567.643	516647.235	5.47
11258	482563.830	516651.154	3.74
11259	482561.439	516654.031	8.22
11261	482555.588	516659.809	3.83
11262	482552.695	516662.322	4.13
11263	482549.681	516665.148	9.13
94	482542.651	516670.967	0.88
95	482541.967	516670.409	6.60
96	482537.538	516675.308	8.15
97	482532.116	516681.393	5.17
98	482529.131	516685.619	0.38

99	482528.890	516685.919	5.07
11316	482526.568	516690.431	9.89
11320	482519.789	516697.631	4.98
11323	482516.818	516701.626	21.11
11338	482502.177	516716.834	8.65
11351	482496.292	516723.171	10.40
11352	482489.800	516731.298	3.15
11353	482487.803	516733.730	8.60
11366	482483.115	516740.935	16.99
11368	482475.117	516755.922	3.33
11369	482473.660	516758.915	22.26
11385	482464.553	516779.227	27.63
100	482455.962	516805.488	23.88
101	482449.822	516828.568	45.68
102	482436.095	516872.141	48.28
103	482422.710	516918.532	102.91
104	482407.594	517020.321	42.37
11678	482400.046	517062.009	9.52
11688	482397.308	517071.123	14.38
11709	482393.254	517084.917	9.77
11722	482390.137	517094.173	11.11
11739	482387.085	517104.857	11.14
11756	482383.886	517115.533	5.62
11761	482382.308	517120.927	13.44
11777	482379.193	517134.002	12.12
11785	482375.831	517145.650	13.69
11876	482372.130	517158.827	108.30
105	482337.773	517261.532	40.63
106	482323.134	517299.438	24.16
107	482313.061	517321.400	26.16
108	482299.986	517344.055	2.22
109	482297.950	517343.180	26.94
110	482287.390	517367.960	1.75
111	482289.010	517368.630	20.97
112	482280.360	517387.730	33.74
12128	482259.475	517414.228	23.63
12131	482243.218	517431.376	1.04
213	482242.461	517432.086	18.68
214	482229.589	517445.619	16.93
215	482218.106	517458.060	0.33
216	482217.884	517458.309	5.87
12167	482213.748	517462.481	9.74
113	482206.942	517469.450	2.25
217	482205.283	517470.973	5.89
114	482201.016	517475.032	5.70
115	482197.038	517479.114	7.56
12179	482192.400	517485.088	9.95
12185	482185.350	517492.103	4.74
12187	482182.110	517495.557	10.22
12189	482174.932	517502.830	3.49
12250	482172.561	517505.397	3.39
12251	482170.302	517507.931	10.14
116	482163.643	517515.579	8.62
12272	482158.260	517522.309	5.96
12277	482154.456	517526.899	8.43
12305	482149.490	517533.714	8.52
12312	482144.981	517540.944	15.72
12336	482137.114	517554.552	8.91
12337	482132.059	517561.891	2.95
12338	482130.432	517564.355	8.67
12367	482125.814	517571.697	32.48
117	482109.230	517599.629	6.44
118	482103.273	517597.175	2.68
119	482102.151	517599.607	26.90
120	482089.056	517623.104	23.42
121	482078.083	517643.796	22.58
122	482066.850	517663.388	17.34
123	482057.550	517678.029	9.18
124	482052.358	517685.605	8.04
125	482047.642	517692.111	5.37
126	482043.361	517695.348	4.64
30153	482039.859	517698.392	40.05
30152	482008.812	517723.696	16.08

30151	481996.016	517733.439	26.14
30150	481974.215	517747.867	13.15
12589	481962.875	517754.528	20.18
30149	481945.501	517764.787	47.41
127	481905.248	517789.839	29.08
128	481881.068	517805.995	17.14
129	481868.046	517817.136	19.40
130	481854.833	517831.335	33.22
131	481833.484	517856.782	41.84
12796	481805.138	517887.556	4.43
12798	481801.988	517890.669	11.37
12809	481794.227	517898.972	18.26
12819	481781.981	517912.515	13.93
12834	481772.232	517922.460	5.57
132	481768.862	517926.891	4.75
133	481765.512	517923.529	24.04
134	481781.345	517905.435	10.42
135	481775.164	517897.044	1.12
136	481774.502	517896.143	10.77
12811	481782.305	517888.726	10.21
12806	481789.454	517881.438	7.64
12786	481794.942	517876.125	3.03
12785	481797.174	517874.076	10.24
12778	481804.387	517866.811	4.25
137	481806.880	517863.375	20.00
138	481819.985	517848.267	3.29
12772	481822.031	517845.691	16.98
12752	481830.274	517830.849	4.21
12750	481832.787	517827.472	10.61
12748	481838.750	517818.693	9.82
12737	481844.341	517810.620	10.63
12723	481852.131	517803.393	3.78
12722	481854.951	517800.881	5.76
12721	481859.217	517797.016	6.32
12707	481863.996	517792.878	9.72
12699	481871.423	517786.605	3.72
12698	481874.450	517784.438	4.60
12694	481878.110	517781.652	8.41
12693	481885.009	517776.847	10.66
12691	481893.972	517771.083	12.23
12689	481904.373	517764.640	6.02
12629	481909.611	517761.683	14.44
12625	481921.885	517754.070	3.91
12624	481925.285	517752.146	11.15
12619	481934.864	517746.441	1.55
12621	481936.186	517745.633	11.89
12586	481946.223	517739.268	4.71
12585	481950.361	517737.028	12.87
12583	481961.315	517730.281	9.20
12567	481968.796	517724.930	12.74
12566	481979.152	517717.515	3.19
12565	481981.748	517715.663	4.89
12559	481985.607	517712.653	7.66
12556	481991.534	517707.807	3.18
12558	481994.106	517705.929	7.31
12518	481999.863	517701.419	10.21
12514	482008.049	517695.320	3.32
12513	482010.706	517693.324	11.80
12466	482019.032	517684.965	14.81
12456	482029.748	517674.736	10.46
12448	482035.744	517666.165	7.51
12447	482040.106	517660.051	7.75
12439	482044.611	517653.745	3.44
12438	482047.004	517651.275	5.59
12437	482050.653	517647.035	10.06
12436	482055.775	517638.374	5.71
12433	482058.934	517633.614	12.38
12418	482065.372	517623.039	6.04
12417	482068.793	517618.061	10.13
12405	482073.741	517609.227	64.76
139	482111.573	517556.661	42.21
140	482133.728	517520.736	31.02
12238	482151.846	517495.562	3.73

12237	482154.404	517492.853	4.23
12236	482157.337	517489.809	17.88
12226	482168.922	517476.192	13.77
12219	482178.960	517466.761	8.04
12211	482184.727	517461.165	4.41
12209	482187.729	517457.929	15.28
12208	482198.583	517447.167	16.33
12198	482210.153	517435.639	11.69
141	482217.837	517426.827	1.44
142	482219.066	517427.573	8.10
143	482224.143	517421.263	2.95
144	482226.030	517418.993	5.40
145	482229.102	517414.552	7.00
146	482233.081	517408.793	3.99
147	482236.104	517406.186	4.21
148	482238.616	517402.805	18.86
149	482247.373	517386.099	29.68
12075	482264.573	517361.914	6.02
12074	482267.540	517356.671	83.88
12012	482309.060	517283.783	15.45
12003	482314.898	517269.483	14.85
150	482320.689	517255.806	9.06
11855	482322.499	517246.929	3.25
11854	482323.049	517243.726	52.41
11824	482334.451	517192.570	25.31
11810	482342.380	517168.533	12.10
11802	482346.392	517157.119	3.12
11801	482347.396	517154.166	10.15
11760	482350.890	517144.636	4.36
11759	482352.462	517140.564	6.40
11758	482354.663	517134.556	8.92
11749	482357.620	517126.139	11.38
151	482361.496	517115.435	5.90
152	482363.423	517109.858	7.12
153	482365.199	517102.964	2.60
154	482365.711	517100.415	3.77
155	482366.656	517096.766	0.94
156	482366.892	517095.855	10.70
11703	482369.577	517085.499	2.87
11704	482370.328	517082.730	4.60
11689	482371.571	517078.297	16.35
11677	482374.843	517062.278	2.82
11676	482375.523	517059.537	6.66
11670	482377.772	517053.265	3.08
11668	482378.563	517050.293	3.27
11667	482379.403	517047.136	17.61
11635	482383.805	517030.081	10.47
11629	482387.078	517020.135	3.54
11628	482387.982	517016.717	11.26
11625	482390.816	517005.816	3.41
157	482390.701	517002.410	24.12
158	482391.251	516978.299	0.65
11573	482391.283	516977.649	9.87
11566	482391.605	516967.782	15.51
11552	482391.756	516952.271	14.42
11551	482394.252	516938.065	14.94
11548	482397.684	516923.527	3.53
11547	482398.499	516920.092	13.54
11537	482400.934	516906.768	8.56
11524	482404.434	516898.955	8.08
11521	482406.367	516891.114	9.81
11519	482408.702	516881.586	27.53
11444	482417.576	516855.523	3.20
11443	482418.413	516852.436	4.18
218	482419.586	516848.422	8.03
219	482421.690	516840.675	11.02
220	482425.166	516830.220	9.30
11422	482428.602	516821.581	8.34
11420	482431.929	516813.938	11.29
11411	482435.627	516803.272	8.45
159	482438.397	516795.292	6.60
160	482440.769	516789.132	1.73
161	482441.392	516787.516	5.61

162	482443.096	516782.173	3.90
163	482444.358	516778.483	8.11
11397	482447.097	516770.852	3.36
11398	482448.237	516767.690	8.46
11384	482451.105	516759.735	13.14
11382	482455.417	516747.326	17.07
11373	482464.006	516732.569	18.93
11342	482474.788	516717.015	10.32
11340	482480.854	516708.671	8.17
11336	482485.946	516702.278	4.11
11335	482488.645	516699.183	3.66
11332	482491.601	516697.033	1.87
11331	482492.840	516698.434	34.20
11304	482516.065	516673.326	6.32
11303	482520.308	516668.638	2.07
11301	482521.658	516667.065	109.26
11182	482597.318	516588.243	20.94
164	482611.560	516572.887	6.24
165	482616.100	516577.165	20.00
166	482629.980	516562.766	20.17
167	482643.515	516547.811	20.00
168	482657.154	516533.182	20.00
169	482671.043	516518.791	2.65
S(2Dr)=36009mp P=3502.63m			

Parcela (3Dr) Drum

Nr. Pct.	Coordonate pct.de contur		Lungimi laturi D(i,i+1)
	Y [m]	X [m]	
0	1	2	3
136	481774.502	517896.143	1.12
135	481775.164	517897.044	10.42
134	481781.345	517905.435	24.04
133	481765.512	517923.529	4.75
132	481768.862	517926.891	31.24
170	481749.953	517951.758	25.83
171	481737.841	517974.567	28.90
172	481727.423	518001.526	51.62
173	481709.420	518049.900	21.94
174	481702.117	518070.591	20.45
175	481694.344	518089.501	23.00
176	481682.593	518109.267	17.88
177	481670.732	518122.651	18.74
178	481656.091	518134.342	21.28
12948	481637.305	518144.331	13.20
30130	481625.065	518149.262	14.88
12950	481612.187	518156.707	26.25
12972	481589.685	518170.229	26.36
179	481569.269	518186.909	19.95
180	481556.247	518202.028	22.55
181	481543.535	518220.656	89.22
182	481519.517	518306.579	4.14
183	481518.260	518310.523	7.19
184	481511.513	518308.038	9.19
185	481502.893	518304.864	6.70
186	481496.605	518302.548	3.67
187	481498.014	518299.158	74.96
206	481517.388	518226.741	18.38
188	481525.283	518210.147	25.34
189	481539.566	518189.216	23.05
190	481554.611	518171.749	32.60
191	481580.009	518151.319	26.42
207	481603.200	518138.656	15.15
192	481616.921	518132.238	31.42
193	481644.324	518116.865	15.22
194	481656.214	518107.369	14.35
195	481666.237	518097.104	19.13
196	481676.106	518080.714	18.66
197	481683.771	518063.706	21.77

Persoana juridică autorizată de ANCPI să execute lucrări de cadastru, geodezie și cartografie
CERTIFICAT DE AUTORIZARE Seria RO-B-J Nr. 0425
S.C. KOMORA ENGINEERING S.R.L.
CLASA III
Persoana fizică autorizată de ANCPI să execute lucrări de cadastru, geodezie și cartografie
CERTIFICAT DE AUTORIZARE Seria PH Nr. 187
HOLELEO A. CORNELA-SIMONA
CATEGORIA B,C

198	481692.498	518043.764	51.90
12885	481709.387	517994.686	18.59
200	481717.270	517977.849	13.50
201	481722.692	517965.486	26.43
202	481734.769	517941.972	25.23
203	481750.180	517921.990	14.86
204	481760.104	517910.932	12.53
205	481768.615	517901.739	8.12
S(3Dr)=10053mp P=1052.10m			

Parcela (C1) Pod km 88+924

Nr. Pct.	Coordonate pct.de contur		Lungimi laturi D(i,i+1)
	Y [m]	X [m]	
0	1	2	3
10230	484569.045	515853.394	1.93
46	484570.682	515852.374	5.93
45	484567.361	515847.460	1.66
10229	484565.951	515848.336	5.93
S(C1)=11mp P=15.45m			

Parcela (C2) Pod km 93+350

Nr. Pct.	Coordonate pct.de contur		Lungimi laturi D(i,i+1)
	Y [m]	X [m]	
0	1	2	3
13047	481512.563	518304.798	3.41
184	481511.513	518308.038	9.19
185	481502.893	518304.864	3.28
13051	481503.918	518301.749	9.17
S(C2)=31mp P=25.04m			

Persoana juridică autorizată de ANCPI să execute lucrări de cadastru, geodezie și cartografie
CERTIFICAT DE AUTORIZARE Seria RO-B-J Nr. 0425
S.C. KOMORA ENGINEERING S.R.L.
CLASA III
Persoana juridică autorizată de ANCPI să execute lucrări de cadastru, geodezie și cartografie
CERTIFICAT DE AUTORIZARE Seria PH Nr. 187
HOLELEO A. IONELA-SIMONA
CATEGORIA B,C

INVENTAR DE COORDONATE

PUNCTE DETERMINATE GPS

Nr. Pct.	Coordonate puncte GPS	
	Y [m]	X [m]
0	1	2
KMR9	486170.131	514993.285
KMR10	486168.772	515176.267
KMR11	481731.568	517956.459
KMR12	481680.201	518086.906

PUNCTE DE STATIE

Nr. Pct.	Coordonate puncte GPS	
	Y [m]	X [m]
0	1	2
M22	484530.691	515850.979
M23	483871.676	515688.458
M24	483731.769	515718.448
M25	483545.850	515793.476
M26	483327.155	515945.302
M27	482996.918	516186.888
M28	482723.978	516469.596
M29	482474.433	516733.386
M30	482426.927	516861.552
M31	482402.617	517014.370
M32	482309.525	517316.310
M33	482172.159	517486.860
M34	482024.472	517706.105
M35	481883.686	517789.555
M36	481568.049	518170.963
M37	481542.818	518199.721

PUNCTE RADIATE

Nr. Pct.	Coord. puncte	
	X [m]	Y [m]
0	1	2
10220	484590.272	515828.901
10221	484583.301	515827.073
10222	484573.289	515799.732
10223	484575.574	515812.158
10224	484570.789	515811.598
10225	484569.980	515817.068
10226	484561.420	515814.727
10227	484590.528	515840.010
10228	484587.409	515835.012
10229	484565.951	515848.336
10230	484569.045	515853.394
10231	484568.535	515852.737
10232	484567.463	515850.865
10233	484566.171	515848.958
10234	484584.289	515837.835
10235	484585.635	515839.515
10236	484586.888	515841.446
10237	484585.468	515832.392
10238	484582.410	515834.239
10239	484583.897	515836.727
10240	484587.323	515834.799
10241	484565.647	515848.424
10242	484564.028	515845.737

Persoana juridică autorizată de ANCPI să execute lucrări de cadastru, geodezie și cartografie
CERTIFICAT DE AUTORIZARE Seria RO-B-J Nr. 0425
S.C. KOMORA ENGINEERING S.R.L.
CLASA III
Persoana fizică autorizată de ANCPI să execute lucrări de cadastru, geodezie și cartografie
CERTIFICAT DE AUTORIZARE Seria PH Nr. 187
HOLEIEO A. CORNELA-SIMONA
CATEGORIA B,C

10243	484561.658	515847.195
10244	484562.161	515849.734
10245	484556.443	515847.641
10246	484557.345	515843.546
10247	484553.715	515860.894
10248	484550.879	515859.422
10249	484550.125	515856.755
10250	484549.606	515853.867
10251	484543.121	515863.821
10252	484538.814	515860.913
10253	484536.016	515860.816
10254	484533.770	515870.913
10255	484536.233	515871.028
10256	484538.585	515870.457
10257	484532.276	515870.304
10258	484533.944	515867.117
10259	484534.703	515863.927
10260	484538.351	515868.539
10261	484539.485	515865.020
10262	484534.069	515865.338
10263	484537.234	515857.924
10264	484537.403	515854.952
10265	484519.566	515850.779
10266	484538.195	515815.074
10267	484541.919	515813.438
10268	484545.093	515817.514
10269	484552.729	515816.095
10270	484537.010	515818.984
10272	484517.213	515815.739
10273	484513.260	515833.693
10274	484513.253	515837.994
10275	484510.700	515846.043
10276	484518.170	515852.318
10277	484517.579	515855.199
10278	484516.932	515858.093
10279	484516.515	515860.318
10280	484515.711	515862.499
10281	484516.110	515861.569
10282	484514.699	515864.674
10283	484499.955	515855.563
10284	484500.201	515854.648
10285	484500.694	515852.876
10286	484501.717	515850.051
10287	484502.654	515847.206
10288	484475.488	515851.276
10289	484478.744	515851.221
10290	484477.506	515849.331
10291	484477.188	515847.437
10292	484477.649	515846.604
10293	484477.808	515845.223
10294	484478.203	515844.056
10295	484479.654	515841.330
10296	484480.700	515838.566
10297	484481.714	515835.233
10298	484483.790	515828.112
10299	484471.175	515817.627
10300	484472.780	515812.207
10301	484467.324	515781.571
10302	484458.398	515808.633
10303	484453.634	515821.295
10304	484456.252	515824.853
10305	484451.559	515826.537
10306	484450.985	515827.762
10307	484448.770	515833.433
10308	484449.239	515830.416
10309	484447.849	515834.812
10310	484447.264	515836.087
10311	484446.458	515837.257
10312	484446.144	515838.003
10313	484446.050	515842.339
10314	484457.474	515843.392
10315	484474.334	515835.984
10316	484473.111	515838.674

Persoana juridică autorizată de ANCPI să execute lucrări de cadastru și cartografie
CERTIFICAT DE AUTORIZARE Seria RO-B-J Nr. 0425
S.C. KOMORA ENGINEERING S.R.L.
CLASA III

Persoana juridică autorizată de ANCPI să execute lucrări de cadastru și cartografie
CERTIFICAT DE AUTORIZARE Seria PH Nr. 187
HOLEIEO A. IONELA-SIMONA
CATEGORIA B,C

10317	484471.957	515841.385
10318	484471.207	515843.781
10319	484415.003	515833.648
10320	484415.502	515830.271
10321	484416.158	515829.336
10322	484416.727	515828.133
10323	484417.542	515825.369
10324	484418.257	515822.457
10325	484418.916	515819.561
10326	484419.087	515818.221
10327	484419.782	515813.261
10328	484426.101	515789.787
10329	484397.796	515811.009
10330	484376.694	515821.425
10331	484346.475	515816.079
10332	484347.762	515813.085
10333	484348.347	515812.141
10334	484348.319	515811.101
10335	484349.359	515799.304
10336	484348.253	515808.568
10337	484348.615	515805.721
10338	484349.269	515802.863
10339	484346.102	515787.130
10340	484331.103	515775.185
10341	484356.727	515770.872
10342	484297.889	515802.160
10343	484295.987	515787.097
10344	484285.370	515797.966
10345	484248.672	515775.553
10346	484223.636	515783.805
10347	484223.952	515783.047
10348	484220.246	515783.205
10349	484223.802	515781.403
10350	484196.356	515762.535
10351	484224.208	515780.202
10352	484224.324	515779.302
10353	484225.105	515776.526
10354	484225.318	515773.365
10355	484225.750	515771.826
10356	484228.390	515765.813
10357	484235.085	515743.938
10358	484063.002	515744.008
10359	484059.594	515744.583
10360	484059.054	515742.442
10361	484059.177	515740.991
10362	484059.450	515739.662
10363	484059.748	515738.356
10364	484060.991	515732.914
10365	484060.475	515735.734
10366	484061.488	515731.245
10367	484061.411	515730.569
10368	484061.478	515730.149
10369	484062.648	515724.489
10370	484066.050	515710.874
10371	484050.468	515724.141
10372	484033.864	515722.325
10373	484033.770	515722.796
10374	484033.543	515723.565
10375	484033.025	515725.205
10376	484032.111	515727.979
10377	484031.236	515730.591
10378	484031.000	515731.631
10379	484030.826	515732.552
10380	484030.128	515733.587
10381	484029.594	515736.632
10382	483993.819	515727.046
10383	483989.055	515726.325
10384	483989.632	515723.411
10385	483996.371	515727.741
10386	483996.566	515721.414
10387	483997.167	515718.511
10388	483997.628	515715.735
10389	483998.753	515709.669

Persoana juridică autorizată de ANCPI să execute lucrări de cadastru, geodezie și cartografie
CERTIFICAT DE AUTORIZARE Seria RO-B-J Nr. 0425
S.C. KOMORA ENGINEERING S.R.L.
CLASA III
Persoana fizică autorizată de ANCPI să execute lucrări de cadastru, geodezie și cartografie
CERTIFICAT DE AUTORIZARE Seria PH Nr. 187
HOLELEO A. CORNELA-SIMONA
CATEGORIA B,C

10390	484001.981	515712.627
10391	484003.542	515715.419
10392	484003.715	515714.920
10393	484003.726	515714.334
10394	484002.354	515691.073
10395	483942.766	515718.736
10396	483943.314	515714.170
10397	483943.305	515713.006
10398	483943.685	515711.961
10399	483943.778	515710.900
10400	483944.514	515706.999
10401	483945.079	515704.360
10402	483944.249	515709.925
10403	483946.382	515702.455
10404	483948.424	515701.098
10405	483947.786	515696.993
10406	483950.195	515679.213
10407	483905.672	515681.931
10408	483899.656	515691.020
10409	483894.958	515690.510
10410	483893.886	515686.864
10411	483892.153	515685.904
10412	483882.054	515662.745
10413	483887.335	515661.832
10414	483890.788	515661.526
10415	483889.748	515664.161
10416	483869.861	515656.098
10417	483870.143	515655.770
10418	483841.342	515661.300
10419	483858.219	515664.951
10420	483867.873	515667.598
10421	483876.170	515669.485
10422	483888.744	515677.331
10423	483883.375	515677.339
10424	483884.070	515692.555
10425	483890.140	515693.621
10426	483887.459	515696.168
10427	483887.510	515698.975
10428	483873.752	515696.882
10429	483876.978	515697.363
10430	483875.119	515694.100
10431	483875.322	515691.093
10432	483912.220	515705.280
10433	483912.813	515705.402
10434	483912.564	515706.462
10435	483912.042	515706.440
10436	483912.074	515706.044
10437	483912.708	515706.043
10438	483876.674	515699.990
10439	483876.942	515698.631
10440	483872.709	515697.984
10441	483872.426	515699.475
10442	483872.345	515698.921
10443	483876.994	515699.537
10444	483921.708	515725.576
10445	483915.193	515726.082
10446	483913.320	515717.927
10447	483911.844	515711.534
10448	483882.045	515719.038
10449	483879.798	515713.192
10450	483876.784	515711.535
10451	483873.799	515711.354
10452	483887.381	515700.547
10453	483887.248	515701.597
10454	483887.280	515701.126
10455	483886.641	515714.647
10456	483886.260	515728.457
10457	483889.995	515728.023
10458	483890.120	515725.798
10459	483875.004	515687.803
10460	483867.918	515697.201
10461	483866.330	515689.053
10462	483865.363	515696.857

Persoana juridică autorizată de ANCPI să execute lucrări de cadastru, geodezie și cartografie
CERTIFICAT DE AUTORIZARE Seria RO-B-J Nr. 0425
S.C. KOMORA ENGINEERING S.R.L.
CLASA III
Persoana fizică autorizată de ANCPI să execute lucrări de cadastru, geodezie și cartografie
CERTIFICAT DE AUTORIZARE Seria PH Nr. 187
HOLEIEO A. IONELA-SIMONA
CATEGORIA B,C

10463	483868.769	515689.302
10464	483866.785	515697.307
10465	483867.436	515688.892
10466	483867.029	515690.098
10467	483866.605	515693.178
10468	483866.206	515696.015
10469	483863.936	515700.442
10470	483863.981	515699.181
10471	483842.541	515688.908
10472	483842.626	515692.170
10473	483842.669	515694.856
10474	483845.243	515697.677
10475	483843.101	515696.188
10476	483843.087	515696.548
10477	483843.311	515697.139
10478	483843.444	515697.882
10479	483842.548	515684.598
10480	483836.310	515699.035
10481	483832.412	515699.469
10482	483831.227	515697.940
10483	483831.195	515696.991
10484	483836.381	515697.622
10485	483836.361	515696.662
10486	483836.515	515697.104
10487	483830.968	515697.563
10488	483826.998	515687.613
10489	483824.497	515700.502
10490	483814.352	515685.867
10491	483808.602	515702.733
10492	483815.296	515689.756
10493	483811.057	515702.828
10494	483815.629	515692.560
10495	483816.177	515695.323
10496	483816.496	515697.756
10497	483814.066	515700.541
10498	483813.892	515699.757
10499	483817.916	515699.132
10500	483817.979	515699.644
10501	483817.902	515699.421
10502	483813.629	515700.142
10503	483798.202	515691.548
10504	483785.914	515675.227
10505	483791.927	515693.526
10506	483792.898	515696.878
10507	483793.548	515698.381
10508	483794.469	515701.165
10509	483795.395	515703.512
10510	483795.720	515704.506
10511	483795.872	515704.859
10512	483796.062	515705.539
10513	484151.809	515719.735
10514	484145.318	515749.665
10515	484139.062	515751.328
10516	484137.852	515751.103
10517	484138.698	515749.917
10518	484138.062	515752.319
10519	484137.492	515755.070
10520	484136.830	515758.229
10521	484135.891	515759.093
10522	484135.048	515759.002
10523	484135.389	515759.445
10524	484136.983	515762.570
10525	484137.933	515737.380
10526	484088.782	515748.782
10527	484089.239	515747.165
10528	484089.433	515746.288
10529	484090.379	515743.549
10530	484091.206	515740.527
10531	484091.597	515738.752
10532	484091.729	515737.656
10533	484091.759	515737.259
10534	484093.328	515732.532
10535	484097.166	515716.209

Persoana juridică autorizată de ANCPI să execute lucrări de cadastru și cartografie
CERTIFICAT DE AUTORIZARE Seria RO-B-J Nr. 0425
S.C. KOMORA ENGINEERING S.R.L.
CLASA III
CERTIFICAT DE AUTORIZARE Seria PH Nr. 187
HOLEIEO A. IONELA-SIMONA
CATEGORIA B,C

10536	483796.341	515706.577
10537	483784.337	515698.416
10538	483787.337	515690.924
10539	483786.672	515689.302
10540	483785.876	515687.924
10541	483828.631	515677.776
10542	483828.997	515680.250
10543	483793.964	515693.567
10544	483764.414	515698.851
10545	483765.789	515703.520
10546	483766.737	515706.905
10547	483767.472	515709.743
10548	483768.202	515712.402
10549	483768.648	515713.491
10550	483768.969	515714.643
10551	483768.794	515714.183
10552	483769.371	515715.485
10553	483748.444	515708.230
10554	483744.263	515709.296
10555	483715.468	515691.352
10556	483723.561	515705.336
10557	483723.856	515706.628
10558	483725.422	515709.345
10559	483728.413	515709.734
10560	483728.717	515711.253
10561	483730.932	515715.770
10562	483725.040	515720.730
10563	483724.308	515717.620
10564	483726.165	515716.894
10565	483725.720	515715.215
10566	483726.056	515723.190
10567	483729.260	515724.856
10568	483725.243	515726.325
10569	483724.779	515728.099
10570	483725.498	515729.448
10571	483732.697	515725.569
10572	483733.372	515727.061
10573	483733.094	515726.063
10574	483725.092	515729.004
10575	483740.523	515737.803
10576	483736.356	515741.125
10577	483738.840	515729.772
10578	483729.377	515737.649
10579	483727.770	515731.936
10580	483734.846	515729.700
10581	483736.679	515725.624
10582	483736.002	515726.543
10583	483721.979	515729.381
10584	483722.352	515730.560
10585	483722.376	515729.930
10586	483708.325	515734.062
10587	483709.330	515734.452
10588	483707.883	515733.585
10589	483725.956	515734.090
10590	483725.711	515735.116
10591	483701.881	515724.116
10592	483701.016	515742.372
10593	483698.327	515736.843
10594	483683.605	515727.945
10595	483698.740	515738.123
10596	483700.995	515741.083
10597	483668.001	515733.316
10598	483664.464	515735.125
10599	483659.681	515736.562
10600	483660.903	515738.082
10601	483662.381	515741.677
10602	483663.358	515744.323
10603	483664.216	515746.941
10604	483664.656	515747.825
10605	483665.044	515748.913
10607	483659.657	515732.977
10608	483655.864	515754.703
10609	483631.066	515761.580

Persoana juridică autorizată de ANCPI să execute lucrări de cadastru și cartografie
CERTIFICAT DE AUTORIZARE Seria RO-B-J Nr. 0425
S.C. KOMORA ENGINEERING S.R.L.
CLASA III
CERTIFICAT DE AUTORIZARE Seria PH Nr. 187
HOLEIEO A. IONELA-SIMONA
CATEGORIA B,C

10610	483629.252	515762.400
10611	483630.357	515762.392
10612	483626.841	515753.860
10613	483627.737	515753.699
10614	483626.054	515754.608
10615	483627.320	515755.515
10616	483628.307	515758.438
10617	483629.786	515760.635
10618	483628.006	515751.000
10619	483623.166	515752.778
10620	483619.597	515754.280
10621	483601.225	515763.476
10622	483601.421	515767.363
10623	483602.622	515770.175
10624	483603.928	515773.001
10625	483604.249	515774.211
10626	483604.693	515774.995
10627	483604.599	515775.793
10628	483605.103	515776.694
10629	483607.019	515779.977
10630	483606.737	515776.983
10631	483595.604	515781.918
10632	483580.526	515773.517
10633	483576.597	515793.135
10634	483577.348	515795.069
10635	483586.092	515790.924
10636	483563.021	515783.228
10637	483559.300	515799.869
10638	483559.498	515802.411
10639	483558.350	515799.712
10640	483558.238	515798.870
10641	483557.652	515797.637
10642	483556.838	515796.068
10643	483555.511	515793.262
10644	483554.130	515790.802
10645	483553.259	515789.263
10646	483573.910	515734.804
10647	483585.381	515740.772
10648	483539.258	515763.546
10649	483543.959	515791.115
10650	483520.856	515802.554
10651	483522.898	515805.004
10652	483523.421	515806.523
10653	483523.813	515807.617
10654	483525.147	515809.913
10655	483526.608	515812.614
10656	483527.566	515814.361
10657	483528.365	515814.910
10658	483528.383	515816.265
10659	483530.189	515818.867
10660	483524.183	515820.277
10661	483512.564	515811.683
10662	483516.715	515825.332
10663	483512.402	515811.657
10664	483501.452	515819.171
10665	483502.105	515821.660
10666	483503.776	515823.729
10667	483505.576	515826.231
10668	483506.431	515827.495
10669	483506.731	515827.948
10670	483507.010	515828.769
10671	483507.709	515830.234
10672	483490.235	515842.664
10673	483475.571	515852.478
10674	483476.787	515853.914
10675	483474.285	515851.614
10676	483473.922	515850.375
10677	483473.509	515849.892
10678	483472.408	515848.545
10679	483470.793	515846.146
10680	483469.155	515843.924
10681	483470.637	515839.190
10682	483463.263	515844.624

Persoana juridică autorizată de ANCPI să execute lucrări de cadastru și cartografie
CERTIFICAT DE AUTORIZARE Seria RO-B-J Nr. 0425
S.C. KOMORA ENGINEERING S.R.L.
CLASA III

Persoana fizică autorizată de ANCPI să execute lucrări de cadastru și cartografie
CERTIFICAT DE AUTORIZARE Seria PH Nr. 187
HOLEIEO A. CORNELA-SIMONA
CATEGORIA B,C

10683	483465.010	515843.260
10684	483467.445	515843.292
10685	483464.625	515837.935
10686	483456.080	515824.679
10687	483449.544	515854.190
10688	483442.173	515859.433
10689	483438.383	515881.033
10690	483436.548	515878.541
10691	483435.936	515877.794
10692	483435.355	515877.102
10693	483434.581	515875.880
10694	483432.977	515873.373
10695	483431.326	515871.195
10696	483430.543	515870.107
10697	483427.724	515865.724
10698	483428.416	515867.772
10699	483418.975	515853.348
10700	483410.612	515900.246
10701	483408.203	515900.400
10702	483408.688	515902.911
10703	483413.312	515907.843
10704	483406.201	515900.089
10705	483405.693	515899.485
10706	483405.278	515898.972
10707	483404.274	515897.490
10708	483402.452	515895.105
10709	483400.709	515892.978
10710	483394.025	515892.977
10711	483368.961	515913.399
10712	483360.987	515918.383
10713	483352.868	515924.723
10714	483361.033	515934.854
10715	483360.677	515937.537
10716	483358.746	515934.890
10717	483357.982	515933.960
10718	483357.495	515933.491
10719	483356.237	515932.217
10720	483354.333	515929.999
10721	483352.492	515927.925
10722	483351.519	515926.875
10723	483348.448	515924.002
10724	483341.687	515915.840
10725	483345.376	515947.304
10726	483336.211	515951.764
10727	483325.444	515943.312
10728	483321.451	515962.650
10729	483313.971	515968.352
10730	483314.475	515970.348
10731	483320.452	515979.385
10732	483301.960	515960.017
10733	483319.903	515983.958
10734	483318.086	515986.813
10735	483307.955	515967.049
10736	483305.363	515968.836
10737	483305.806	515970.490
10738	483309.769	515967.721
10739	483306.969	515972.095
10740	483310.937	515969.363
10741	483310.785	515968.585
10742	483306.337	515971.471
10743	483305.106	515965.433
10744	483303.734	515963.100
10745	483307.574	515973.420
10746	483263.892	515974.475
10747	483268.458	515981.312
10748	483270.994	515984.850
10749	483272.062	515986.070
10750	483273.780	515988.273
10751	483275.395	515990.715
10752	483276.634	515992.206
10753	483277.092	515993.045
10754	483277.722	515993.756
10755	483278.359	515994.417

Persoana juridică autorizată de ANCPI să execute lucrări de cadastru și cartografie
CERTIFICAT DE AUTORIZARE Seria RO-B-J Nr. 0425
S.C. KOMORA ENGINEERING S.R.L.
CLASA III
CERTIFICAT DE AUTORIZARE Seria PH Nr. 187
HOLEBEO A. CORNELA-SIMONA
CATEGORIA B,C

10756	483261.192	515989.506
10757	483280.379	515994.299
10758	483246.191	516002.892
10759	483238.359	516008.830
10760	483222.703	516029.959
10761	483215.669	516034.847
10762	483218.830	516033.125
10763	483211.654	516028.430
10764	483204.676	516033.706
10765	483207.667	516031.052
10766	483213.740	516042.005
10767	483230.703	516030.295
10768	483232.743	516031.681
10769	483217.624	516036.995
10770	483219.023	516020.153
10771	483218.700	516024.522
10772	483205.224	516034.553
10773	483220.311	516026.804
10774	483206.958	516036.438
10775	483222.002	516028.979
10776	483208.607	516038.882
10777	483214.828	516023.393
10778	483200.938	516033.668
10779	483208.787	516027.894
10780	483191.883	516042.043
10781	483200.377	516036.526
10782	483188.718	516065.536
10783	483188.216	516065.005
10784	483185.421	516060.164
10785	483185.284	516059.399
10786	483184.801	516058.781
10787	483183.690	516057.557
10788	483181.895	516055.084
10789	483180.194	516052.585
10790	483146.326	516092.435
10791	483134.563	516081.817
10792	483119.655	516094.001
10793	483124.654	516106.134
10794	483115.217	516123.135
10795	483113.881	516121.817
10796	483111.545	516118.598
10797	483108.692	516116.878
10798	483107.911	516115.816
10799	483107.408	516115.091
10800	483106.904	516114.352
10801	483106.382	516113.836
10802	483104.699	516111.460
10803	483102.968	516108.955
10804	483102.218	516107.807
10805	483104.487	516099.508
10806	483101.021	516095.966
10807	483091.342	516112.747
10808	483177.453	516050.089
10809	483099.672	516127.458
10810	483069.439	516142.056
10811	483066.580	516144.196
10812	483064.497	516135.321
10813	483062.415	516136.765
10814	483063.091	516135.873
10815	483064.272	516137.050
10816	483065.646	516139.828
10817	483067.268	516142.316
10818	483068.524	516143.397
10819	483058.005	516138.394
10820	483051.186	516143.764
10821	483050.706	516141.520
10822	483058.076	516161.778
10823	483062.669	516172.304
10824	483056.401	516155.212
10825	483055.390	516154.136
10826	483054.724	516153.485
10827	483053.752	516152.205
10828	483051.241	516150.390

Persoana juridică autorizată de ANCPI să execute lucrări de cadastru și cartografie
CERTIFICAT DE AUTORIZARE Seria RO-B-J Nr. 0425
S.C. KOMORA ENGINEERING S.R.L.
CLASA III

Persoana fizică autorizată de ANCPI să execute lucrări de cadastru și cartografie
CERTIFICAT DE AUTORIZARE Seria PH Nr. 187
HOLELEO A. CORNELA-SIMONA
CATEGORIA B,C

10829	483049.163	516148.203
10830	483046.299	516144.183
10831	483042.902	516148.664
10832	483027.247	516142.381
10833	483041.908	516170.395
10834	483019.384	516182.075
10835	483018.537	516181.590
10836	483017.821	516180.751
10837	483017.119	516180.126
10838	483016.563	516179.426
10839	483014.624	516177.118
10840	483012.679	516174.613
10841	483009.846	516172.174
10842	483011.737	516188.897
10843	483010.566	516215.189
10844	482998.484	516202.618
10845	483001.698	516204.233
10846	482998.798	516200.611
10847	482997.426	516198.153
10848	482997.011	516197.801
10849	482996.390	516197.147
10850	482995.773	516196.726
10851	482993.620	516194.412
10852	482991.403	516191.886
10853	482990.765	516191.161
10854	482989.265	516188.082
10855	482978.851	516178.274
10856	482981.210	516197.658
10857	482970.902	516204.992
10858	482950.083	516204.745
10859	482962.566	516213.093
10860	482965.762	516216.265
10861	482966.609	516212.955
10862	482966.903	516217.575
10863	482968.500	516219.797
10864	482970.584	516221.982
10865	482971.236	516222.720
10866	482971.566	516223.097
10867	482971.868	516223.599
10868	482974.611	516226.027
10869	482977.338	516229.489
10870	482980.089	516232.335
10871	482936.608	516240.583
10872	482954.545	516258.877
10873	482951.560	516256.366
10874	482923.137	516229.154
10875	482947.631	516254.344
10876	482938.555	516243.523
10877	482940.457	516245.321
10878	482942.331	516247.518
10879	482944.423	516249.606
10880	482945.295	516250.519
10881	482945.529	516250.813
10882	482946.119	516251.451
10883	482941.700	516260.804
10884	482933.501	516246.621
10885	482946.197	516271.294
10886	482955.098	516279.338
10887	482908.992	516269.332
10888	482940.702	516277.372
10889	482904.826	516279.336
10890	482917.628	516296.286
10891	482920.571	516299.026
10892	482921.741	516297.993
10893	482923.235	516299.439
10894	482895.185	516286.317
10895	482914.478	516299.673
10896	482889.985	516291.975
10897	482909.085	516287.969
10898	482910.314	516289.077
10899	482912.587	516287.035
10900	482911.472	516286.080
10901	482911.978	516286.164

Persoana juridică autorizată de ANCPI să execute lucrări de cadastru, geodezie și cartografie
CERTIFICAT DE AUTORIZARE Seria RO-B-J Nr. 0425
S.C. KOMORA ENGINEERING S.R.L.
CLASA III
Persoana fizică autorizată de ANCPI să execute lucrări de cadastru, geodezie și cartografie
CERTIFICAT DE AUTORIZARE Seria PH Nr. 187
HOLELEO A. CORNELA-SIMONA
CATEGORIA B,C

10902	482909.907	516288.812
10903	482879.554	516299.930
10904	482908.620	516286.805
10905	482906.678	516284.725
10906	482904.711	516282.761
10907	482903.789	516281.876
10908	482886.285	516318.813
10909	482897.469	516276.915
10910	482893.411	516273.000
10911	482881.762	516320.852
10912	482890.396	516327.544
10913	482893.904	516323.656
10914	482885.765	516315.148
10915	482884.335	516313.813
10916	482887.159	516310.808
10917	482888.618	516312.167
10918	482888.057	516311.572
10919	482885.116	516314.783
10920	482845.506	516335.007
10921	482826.600	516341.215
10922	482827.958	516355.910
10923	482817.573	516364.238
10924	482829.260	516377.318
10925	482827.448	516375.908
10926	482832.202	516376.642
10927	482815.559	516384.190
10928	482816.469	516385.574
10929	482816.161	516384.925
10930	482812.496	516387.400
10931	482813.436	516388.309
10932	482812.925	516387.947
10933	482810.185	516392.143
10934	482807.502	516392.265
10935	482808.431	516393.743
10936	482806.115	516396.109
10937	482805.103	516395.306
10938	482805.606	516395.865
10939	482807.881	516393.086
10940	482804.642	516393.513
10941	482802.757	516391.724
10942	482800.745	516389.788
10943	482797.738	516386.203
10944	482788.589	516376.139
10945	482789.770	516392.320
10946	482787.248	516397.318
10947	482799.431	516405.051
10948	482800.660	516405.508
10949	482804.548	516414.020
10950	482801.386	516417.328
10951	482804.225	516420.369
10952	482792.448	516411.470
10953	482797.178	516404.909
10954	482796.678	516404.227
10955	482795.078	516405.991
10956	482795.666	516406.492
10957	482795.141	516406.229
10958	482797.034	516404.430
10959	482786.259	516419.106
10960	482789.161	516420.863
10961	482780.410	516425.092
10962	482775.053	516425.864
10963	482776.407	516427.384
10964	482775.888	516426.774
10965	482770.578	516432.455
10966	482771.317	516432.856
10967	482770.059	516431.613
10968	482768.695	516432.458
10969	482767.424	516433.910
10970	482761.450	516428.308
10971	482762.843	516426.818
10972	482761.980	516427.109
10973	482763.210	516428.096
10974	482767.119	516432.715

Persoana juridică autorizată de ANCPI să execute lucrări de cadastru, geodezie și cartografie
CERTIFICAT DE AUTORIZARE Seria RO-B-J Nr. 0425
S.C. KOMORA ENGINEERING S.R.L.
CLASA III
Persoana juridică autorizată de ANCPI să execute lucrări de cadastru, geodezie și cartografie
CERTIFICAT DE AUTORIZARE Seria PH Nr. 187
HOLEIEO A. IONELA-SIMONA
CATEGORIA B,C

10975	482765.529	516430.504
10976	482768.225	516433.394
10977	482766.717	516418.846
10978	482764.436	516418.601
10979	482761.046	516423.596
10980	482753.186	516417.324
10981	482751.908	516419.464
10982	482743.447	516419.051
10983	482731.457	516429.634
10984	482726.235	516446.098
10985	482720.066	516452.633
10986	482711.395	516444.228
10987	482706.264	516445.316
10988	482707.727	516451.808
10989	482711.483	516455.741
10990	482710.559	516457.660
10991	482713.284	516460.248
10992	482713.665	516475.115
10993	482706.617	516467.265
10994	482740.121	516477.919
10995	482750.637	516435.418
10996	482741.041	516478.821
10997	482743.681	516442.808
10998	482735.917	516482.375
10999	482733.863	516484.550
11000	482726.896	516485.926
11001	482726.695	516492.227
11002	482732.788	516485.751
11003	482747.504	516444.180
11004	482749.800	516446.460
11005	482751.981	516448.759
11006	482752.708	516449.828
11007	482753.029	516450.606
11008	482753.796	516451.791
11009	482750.836	516455.654
11010	482758.276	516447.844
11011	482757.089	516453.726
11012	482733.351	516472.055
11013	482732.162	516470.927
11014	482735.014	516467.924
11015	482736.126	516468.644
11016	482736.197	516467.690
11017	482732.694	516471.748
11018	482777.544	516456.730
11019	482774.964	516466.690
11020	482771.537	516463.595
11021	482769.769	516468.770
11022	482763.190	516476.130
11023	482773.798	516486.203
11024	482741.798	516467.076
11025	482737.375	516447.239
11026	482726.487	516486.044
11027	482718.796	516490.222
11028	482716.439	516490.316
11029	482715.565	516489.644
11030	482712.542	516492.284
11031	482713.349	516492.950
11032	482712.834	516492.715
11033	482716.034	516489.741
11034	482705.526	516483.417
11035	482703.144	516482.739
11036	482711.772	516507.065
11037	482714.344	516509.055
11038	482698.878	516489.856
11039	482709.042	516509.988
11040	482706.526	516512.741
11041	482691.065	516497.710
11042	482700.099	516507.085
11043	482699.222	516506.248
11044	482701.622	516503.912
11045	482702.313	516504.575
11046	482702.097	516504.034
11047	482699.566	516506.766

Persoana juridică autorizată de ANCPI să execute lucrări de cadastru și cartografie
CERTIFICAT DE AUTORIZARE Seria RO-B-J Nr. 0425
S.C. KOMORA ENGINEERING S.R.L.
CLASA III
CERTIFICAT DE AUTORIZARE Seria PH Nr. 187
HOLEIEO A. IONELA-SIMONA
CATEGORIA B,C

11048	482681.557	516488.080
11049	482676.384	516494.976
11050	482698.604	516504.200
11051	482696.370	516502.091
11052	482694.407	516500.370
11053	482675.987	516495.519
11054	482690.382	516514.747
11055	482691.298	516515.526
11056	482690.995	516514.893
11057	482688.660	516517.669
11058	482688.408	516517.081
11059	482689.287	516517.843
11060	482672.270	516499.556
11061	482669.966	516502.084
11062	482698.034	516521.901
11063	482695.449	516524.710
11064	482696.942	516518.144
11065	482662.630	516510.050
11066	482699.154	516520.730
11067	482661.661	516518.559
11068	482682.758	516508.378
11069	482668.702	516518.574
11070	482683.022	516526.432
11071	482671.389	516518.543
11072	482680.401	516530.785
11073	482677.104	516512.044
11074	482686.719	516533.718
11075	482685.623	516534.322
11076	482685.041	516534.529
11077	482684.450	516534.871
11078	482684.703	516534.940
11079	482683.307	516533.882
11080	482683.714	516534.867
11081	482682.344	516534.084
11082	482657.206	516534.012
11083	482678.518	516534.271
11084	482673.402	516539.589
11085	482671.512	516541.915
11086	482649.013	516525.673
11087	482669.153	516539.702
11088	482668.218	516538.514
11089	482670.293	516536.565
11090	482671.201	516537.351
11091	482670.813	516536.871
11092	482668.716	516539.224
11093	482645.604	516528.394
11094	482643.134	516530.995
11095	482667.653	516545.746
11096	482635.850	516539.471
11097	482665.629	516545.457
11098	482663.803	516549.088
11099	482661.815	516551.012
11100	482660.005	516549.078
11101	482658.983	516547.927
11102	482661.135	516547.296
11103	482660.367	516546.490
11104	482660.977	516546.651
11105	482659.516	516548.462
11106	482658.121	516546.159
11107	482656.159	516544.025
11108	482654.099	516542.120
11109	482651.620	516539.650
11110	482635.432	516545.511
11111	482649.045	516533.649
11112	482650.037	516534.511
11113	482648.002	516534.997
11114	482648.822	516536.020
11115	482648.514	516535.576
11116	482649.830	516534.129
11117	482631.550	516543.882
11118	482629.198	516546.257
11119	482632.632	516551.546
11120	482633.758	516552.228

Persoana juridică autorizată de ANCPI să execute lucrări de cadastru, geodezie și cartografie
CERTIFICAT DE AUTORIZARE Seria RO-B-J Nr. 0425
S.C. KOMORA ENGINEERING S.R.L.
CLASA III
CERTIFICAT DE AUTORIZARE Seria PH Nr. 187
HOLEIEO A. IONELA-SIMONA
CATEGORIA B,C

11121	482637.108	516548.721
11122	482636.103	516547.850
11123	482636.515	516548.194
11124	482633.241	516551.885
11125	482634.651	516553.756
11126	482657.265	516556.146
11127	482654.426	516556.448
11128	482650.433	516562.888
11129	482648.579	516564.961
11130	482646.161	516563.138
11131	482645.261	516562.218
11132	482646.831	516560.446
11133	482647.705	516561.200
11134	482647.492	516560.651
11135	482645.604	516562.744
11136	482616.310	516561.224
11137	482617.863	516559.701
11138	482643.180	516566.869
11139	482644.740	516569.490
11140	482640.308	516569.724
11141	482619.054	516565.680
11142	482620.046	516566.546
11143	482622.791	516563.905
11144	482621.688	516562.958
11145	482622.075	516563.341
11146	482619.431	516566.082
11147	482637.613	516570.779
11148	482636.232	516572.464
11149	482635.797	516571.968
11150	482636.689	516572.798
11151	482638.007	516571.349
11152	482637.171	516570.537
11153	482640.690	516573.191
11154	482638.251	516575.631
11155	482634.019	516579.731
11156	482608.131	516569.112
11157	482630.686	516583.156
11158	482628.461	516585.405
11159	482626.192	516583.347
11160	482625.402	516582.691
11161	482627.702	516581.611
11162	482627.065	516580.994
11163	482627.463	516581.079
11164	482625.860	516583.087
11165	482625.442	516585.659
11166	482604.962	516578.358
11167	482622.825	516591.552
11168	482618.262	516596.261
11169	482615.868	516598.855
11170	482600.255	516590.076
11171	482614.128	516596.376
11172	482613.078	516595.170
11173	482614.923	516593.315
11174	482615.702	516593.959
11175	482615.358	516593.435
11176	482613.549	516595.673
11177	482612.181	516593.322
11178	482610.305	516591.420
11179	482608.251	516589.303
11180	482598.045	516588.955
11181	482597.725	516588.618
11182	482597.318	516588.243
11183	482593.926	516587.746
11184	482592.222	516589.075
11185	482590.312	516591.338
11186	482611.843	516602.704
11187	482601.579	516595.994
11188	482599.082	516598.679
11189	482606.931	516603.534
11190	482606.028	516602.715
11191	482603.600	516605.220
11192	482604.558	516606.158
11193	482603.984	516605.772

Persoana juridică autorizată de ANCPI să execute lucrări de cadastru, geodezie și cartografie
CERTIFICAT DE AUTORIZARE Seria RO-B-J Nr. 0425
S.C. KOMORA ENGINEERING S.R.L.
CLASA III
Persoana fizică autorizată de ANCPI să execute lucrări de cadastru, geodezie și cartografie
CERTIFICAT DE AUTORIZARE Seria PH Nr. 187
HOLELEO A. CORNELA-SIMONA
CATEGORIA B,C

11194	482606.529	516602.981
11195	482608.902	516605.826
11196	482606.437	516608.310
11197	482607.277	516600.330
11198	482604.659	516600.998
11199	482602.711	516599.082
11200	482599.288	516612.924
11201	482601.137	516613.485
11202	482597.172	516617.263
11203	482593.397	516621.152
11204	482593.200	516620.942
11205	482597.168	516617.040
11206	482593.307	516613.026
11207	482589.493	516617.093
11208	482590.177	516617.888
11209	482591.550	516619.141
11210	482590.801	516618.678
11211	482595.056	516614.477
11212	482595.391	516615.080
11213	482594.349	516614.013
11214	482589.992	516624.607
11215	482587.079	516625.040
11216	482585.933	516628.765
11217	482583.456	516631.113
11218	482581.277	516630.389
11219	482580.071	516629.520
11220	482582.845	516625.762
11221	482584.211	516626.865
11222	482583.685	516626.275
11223	482580.448	516630.128
11224	482584.606	516623.660
11225	482582.726	516625.576
11226	482583.729	516625.048
11227	482582.571	516623.997
11228	482580.464	516622.045
11229	482578.358	516620.147
11230	482576.931	516619.363
11231	482578.241	516618.362
11232	482576.103	516620.669
11233	482574.379	516620.542
11234	482571.749	516617.570
11235	482574.797	516616.336
11236	482574.715	516610.198
11237	482580.607	516601.852
11238	482577.300	516605.384
11239	482567.506	516615.448
11240	482565.581	516617.346
11241	482562.950	516619.981
11242	482568.793	516622.765
11243	482558.384	516624.609
11244	482555.207	516627.877
11245	482552.503	516630.631
11246	482548.952	516634.360
11247	482579.588	516635.268
11248	482574.442	516640.722
11249	482572.432	516642.814
11250	482571.070	516641.079
11251	482570.225	516640.357
11252	482570.513	516640.815
11253	482572.520	516638.568
11254	482572.158	516638.316
11255	482572.846	516638.963
11256	482573.750	516638.692
11257	482567.643	516647.235
11258	482563.830	516651.154
11259	482561.439	516654.031
11260	482556.318	516659.174
11261	482555.588	516659.809
11262	482552.695	516662.322
11263	482549.681	516665.148
11264	482562.063	516650.264
11265	482560.996	516649.474
11266	482558.851	516651.679

Persoana juridică autorizată de ANCPI să execute lucrări de cadastru și cartografie
CERTIFICAT DE AUTORIZARE Seria RO-B-J Nr. 0425
S.C. KOMORA ENGINEERING S.R.L.
CLASA III
CERTIFICAT DE AUTORIZARE Seria PH Nr. 187
HOLEIEO A. IONELA-SIMONA
CATEGORIA B,C

11267	482559.661	516652.473
11268	482559.139	516652.341
11269	482561.552	516649.826
11270	482552.720	516657.481
11271	482553.520	516658.354
11272	482551.584	516660.146
11273	482550.898	516659.544
11274	482551.173	516660.013
11275	482553.048	516657.866
11276	482550.030	516661.907
11277	482546.154	516666.387
11278	482548.025	516637.392
11279	482545.702	516637.580
11280	482543.154	516640.096
11281	482539.721	516644.055
11282	482539.067	516644.591
11283	482536.955	516646.472
11284	482544.977	516654.623
11285	482546.923	516656.716
11286	482548.836	516659.064
11287	482542.215	516671.329
11288	482530.184	516653.798
11289	482535.591	516678.975
11290	482533.442	516681.506
11291	482531.954	516661.199
11292	482532.134	516680.897
11293	482531.014	516679.784
11294	482533.036	516677.656
11295	482533.865	516678.575
11296	482533.382	516678.049
11297	482531.132	516680.286
11298	482525.470	516658.834
11299	482523.402	516660.802
11300	482519.595	516664.835
11301	482521.658	516667.065
11302	482520.802	516666.926
11303	482520.308	516668.638
11304	482516.065	516673.326
11305	482527.423	516683.449
11306	482515.877	516675.526
11307	482529.252	516687.216
11308	482526.556	516687.261
11309	482525.900	516686.851
11310	482525.214	516686.141
11311	482523.083	516688.355
11312	482523.726	516689.039
11313	482523.455	516688.839
11314	482525.576	516686.363
11315	482528.007	516688.857
11316	482526.568	516690.431
11317	482516.699	516683.922
11318	482520.770	516683.740
11319	482524.359	516684.387
11320	482519.789	516697.631
11321	482507.655	516688.794
11322	482518.630	516699.434
11323	482516.818	516701.626
11324	482497.862	516697.989
11325	482515.426	516696.862
11326	482515.042	516696.151
11327	482512.526	516698.775
11328	482512.950	516699.351
11329	482512.601	516699.150
11330	482515.289	516696.395
11331	482492.840	516698.434
11332	482491.601	516697.033
11333	482491.399	516698.322
11334	482504.945	516708.738
11335	482488.645	516699.183
11336	482485.946	516702.278
11337	482504.754	516714.344
11338	482502.177	516716.834
11339	482481.277	516708.056

Persoana juridică autorizată de ANCPI să execute lucrări de cadastru și cartografie
CERTIFICAT DE AUTORIZARE Seria RO-B-J Nr. 0425
S.C. KOMORA ENGINEERING S.R.L.
CLASA III
Persoana fizică autorizată de ANCPI să execute lucrări de cadastru și cartografie
CERTIFICAT DE AUTORIZARE Seria PH Nr. 187
HOLEIEO A. IONELA-SIMONA
CATEGORIA B,C

11340	482480.854	516708.671
11341	482479.195	516710.941
11342	482474.788	516717.015
11343	482473.023	516718.804
11344	482470.787	516721.235
11345	482501.592	516712.026
11346	482500.884	516711.536
11347	482499.035	516713.407
11348	482499.843	516714.430
11349	482499.483	516714.147
11350	482501.381	516711.708
11351	482496.292	516723.171
11352	482489.800	516731.298
11353	482487.803	516733.730
11354	482486.151	516732.300
11355	482485.177	516731.592
11356	482487.079	516729.434
11357	482487.858	516729.964
11358	482487.626	516729.605
11359	482485.561	516732.139
11360	482484.471	516729.481
11361	482481.881	516727.759
11362	482479.387	516725.913
11363	482498.381	516712.269
11364	482496.055	516710.259
11365	482493.824	516708.228
11366	482483.115	516740.935
11367	482479.612	516743.370
11368	482475.117	516755.922
11369	482473.660	516758.915
11370	482473.040	516753.745
11371	482473.403	516753.862
11372	482472.738	516753.657
11373	482464.006	516732.569
11374	482465.045	516734.088
11375	482460.525	516732.235
11376	482466.885	516737.367
11377	482469.415	516738.617
11378	482463.390	516776.361
11379	482458.333	516738.404
11380	482457.238	516741.445
11381	482456.358	516744.750
11382	482455.417	516747.326
11383	482454.380	516750.276
11384	482451.105	516759.735
11385	482464.553	516779.227
11386	482463.485	516779.309
11387	482463.061	516779.125
11388	482463.114	516779.238
11389	482463.589	516779.692
11390	482462.498	516779.281
11391	482461.446	516782.317
11392	482462.562	516782.912
11393	482461.731	516782.830
11394	482459.645	516780.043
11395	482456.898	516778.643
11396	482454.153	516777.380
11397	482447.097	516770.852
11398	482448.237	516767.690
11399	482452.512	516767.408
11400	482448.950	516782.174
11401	482444.099	516778.652
11402	482442.309	516784.125
11403	482441.271	516787.360
11404	482445.076	516791.196
11405	482445.975	516791.805
11406	482447.051	516791.996
11407	482441.745	516797.466
11408	482440.153	516799.416
11409	482438.073	516795.810
11410	482436.692	516799.863
11411	482435.627	516803.272
11412	482438.205	516806.301

Persoana juridică autorizată de ANCPI să execute lucrări de cadastru și cartografie
CERTIFICAT DE AUTORIZARE Seria RO-B-J Nr. 0425
S.C. KOMORA ENGINEERING S.R.L.
CLASA III
CERTIFICAT DE AUTORIZARE Seria PH Nr. 187
HOLEBEO A. CORNELA-SIMONA
CATEGORIA B,C

11413	482441.082	516804.250
11414	482442.295	516804.661
11415	482443.177	516802.173
11416	482442.018	516801.829
11417	482442.668	516801.605
11418	482441.460	516804.812
11419	482435.474	516812.702
11420	482431.929	516813.938
11421	482429.659	516818.731
11422	482428.602	516821.581
11423	482434.726	516819.832
11424	482435.412	516820.840
11425	482437.577	516821.608
11426	482436.804	516824.435
11427	482434.995	516823.830
11428	482435.628	516824.295
11429	482436.536	516820.971
11430	482430.534	516828.163
11431	482425.122	516830.297
11432	482427.009	516834.664
11433	482433.041	516830.732
11434	482423.112	516835.621
11435	482422.222	516838.657
11436	482430.304	516837.843
11437	482431.928	516838.313
11438	482430.971	516840.870
11439	482429.761	516840.641
11440	482430.437	516840.993
11441	482431.254	516837.802
11442	482419.473	516848.496
11443	482418.413	516852.436
11444	482417.576	516855.523
11445	482424.447	516857.477
11446	482425.692	516857.967
11447	482425.530	516854.778
11448	482426.803	516855.142
11449	482426.183	516854.804
11450	482424.995	516857.857
11451	482418.920	516859.075
11452	482417.722	516862.993
11453	482419.268	516860.350
11454	482420.697	516867.211
11455	482421.606	516865.366
11456	482422.603	516869.618
11457	482424.663	516868.679
11458	482427.478	516869.541
11459	482430.254	516870.584
11460	482430.346	516875.524
11461	482431.439	516875.948
11462	482430.871	516876.068
11463	482435.740	516861.955
11464	482434.681	516861.518
11465	482435.401	516861.537
11466	482438.054	516858.327
11467	482438.554	516824.962
11468	482441.177	516826.058
11469	482444.356	516826.506
11470	482445.607	516826.865
11471	482446.196	516826.855
11472	482447.142	516827.027
11473	482448.993	516827.113
11474	482471.640	516781.248
11475	482469.779	516785.734
11476	482454.235	516827.292
11477	482468.003	516794.323
11478	482475.685	516795.837
11479	482475.078	516798.277
11480	482457.340	516799.529
11481	482452.062	516801.905
11482	482451.068	516805.374
11483	482451.932	516806.394
11484	482452.953	516806.624
11485	482452.485	516806.717

Persoana juridică autorizată de ANCPI să execute lucrări de cadastru și cartografie
CERTIFICAT DE AUTORIZARE Seria RO-B-J Nr. 0425
S.C. KOMORA ENGINEERING S.R.L.
CLASA III

Persoana juridică autorizată de ANCPI să execute lucrări de cadastru și cartografie
CERTIFICAT DE AUTORIZARE Seria PH Nr. 187
HOLEIEO A. IONELA-SIMONA
CATEGORIA B,C

11486	482453.655	516801.705
11487	482453.060	516801.616
11488	482454.241	516802.027
11489	482454.503	516800.614
11490	482453.982	516801.084
11491	482460.779	516803.078
11492	482456.232	516802.967
11493	482455.390	516805.950
11494	482467.901	516802.536
11495	482467.924	516802.024
11496	482468.078	516801.589
11497	482473.890	516805.277
11498	482481.420	516809.261
11499	482481.642	516806.102
11500	482467.512	516812.928
11501	482438.225	516858.659
11502	482457.392	516854.824
11503	482455.661	516861.611
11504	482449.410	516881.114
11505	482448.585	516885.882
11506	482447.152	516889.291
11507	482429.162	516893.000
11508	482435.631	516875.820
11509	482436.941	516876.218
11510	482436.835	516871.961
11511	482438.233	516872.353
11512	482418.527	516915.262
11513	482417.849	516918.142
11514	482418.572	516916.999
11515	482420.510	516916.521
11516	482411.181	516913.099
11517	482410.422	516915.991
11518	482410.518	516914.452
11519	482408.702	516881.586
11520	482409.063	516889.822
11521	482406.367	516891.114
11522	482405.414	516894.594
11523	482405.315	516919.411
11524	482404.434	516898.955
11525	482412.467	516897.679
11526	482413.719	516898.144
11527	482413.777	516893.214
11528	482415.222	516893.638
11529	482414.697	516893.295
11530	482413.029	516898.067
11531	482405.947	516922.569
11532	482407.158	516922.697
11533	482406.800	516925.123
11534	482405.400	516924.813
11535	482405.983	516925.237
11536	482406.487	516922.379
11537	482400.934	516906.768
11538	482417.392	516939.896
11539	482417.777	516934.051
11540	482418.891	516928.133
11541	482422.626	516928.964
11542	482403.540	516910.048
11543	482403.345	516910.989
11544	482403.445	516910.455
11545	482437.638	516922.671
11546	482404.982	516919.043
11547	482398.499	516920.092
11548	482397.684	516923.527
11549	482428.035	516955.364
11550	482394.985	516934.728
11551	482394.252	516938.065
11552	482391.756	516952.271
11553	482416.958	516917.194
11554	482413.937	516916.474
11555	482411.179	516915.510
11556	482400.849	516953.329
11557	482407.305	516936.407
11558	482410.244	516936.780

Persoana juridică autorizată de ANCPI să execute lucrări de cadastru și cartografie
CERTIFICAT DE AUTORIZARE Seria RO-B-J Nr. 0425
S.C. KOMORA ENGINEERING S.R.L.
CLASA III
Persoana juridică autorizată de ANCPI să execute lucrări de cadastru și cartografie
CERTIFICAT DE AUTORIZARE Seria PH Nr. 187
HOLEIEO A. IONELA-SIMONA
CATEGORIA B,C

11559	482413.333	516937.248
11560	482414.986	516937.263
11561	482415.136	516936.537
11562	482416.354	516936.793
11563	482416.280	516937.328
11564	482415.570	516937.226
11565	482391.528	516964.502
11566	482391.605	516967.782
11567	482399.373	516965.382
11568	482401.450	516965.655
11569	482401.179	516967.655
11570	482399.427	516967.898
11571	482400.184	516968.281
11572	482400.651	516965.508
11573	482391.283	516977.649
11574	482390.383	516977.367
11575	482396.860	516987.355
11576	482391.560	516989.611
11577	482391.462	516993.002
11578	482391.571	516992.975
11579	482391.696	516989.600
11580	482399.951	516991.057
11581	482399.218	516994.874
11582	482397.581	516996.073
11583	482396.380	516996.008
11584	482396.937	516996.182
11585	482397.637	516990.903
11586	482398.724	516990.820
11587	482396.727	516991.114
11588	482399.972	516991.592
11589	482402.697	516992.233
11590	482405.891	516991.795
11591	482406.885	516992.300
11592	482407.385	516992.426
11593	482407.989	516992.722
11594	482406.821	516984.272
11595	482407.222	516981.940
11596	482413.878	516978.877
11597	482417.484	516990.871
11598	482419.406	516993.055
11599	482421.584	516993.937
11600	482425.155	516994.179
11601	482416.171	517018.447
11602	482415.718	517019.637
11603	482414.515	517023.000
11604	482408.249	517023.408
11605	482413.308	517016.049
11606	482410.567	517014.807
11607	482408.151	517016.132
11608	482407.481	517015.670
11609	482407.813	517015.579
11610	482405.485	517022.177
11611	482405.781	517022.138
11612	482405.013	517021.993
11613	482406.613	517020.544
11614	482406.462	517017.264
11615	482401.119	517022.098
11616	482401.885	517018.411
11617	482398.757	517018.562
11618	482395.563	517018.552
11619	482405.346	517012.932
11620	482404.817	517012.975
11621	482404.245	517013.150
11622	482404.275	517028.337
11623	482391.058	517001.755
11624	482391.014	517002.607
11625	482390.816	517005.816
11626	482393.892	517009.279
11627	482388.101	517016.232
11628	482387.982	517016.717
11629	482387.078	517020.135
11630	482394.381	517022.262
11631	482394.984	517019.504

Persoana juridică autorizată de ANCPI să execute lucrări de cadastru și cartografie
CERTIFICAT DE AUTORIZARE Seria RO-B-J Nr. 0425
S.C. KOMORA ENGINEERING S.R.L.
CLASA III
CERTIFICAT DE AUTORIZARE Seria PH Nr. 187
HOLEIEO A. IONELA-SIMONA
CATEGORIA B,C

11632	482389.919	517018.122
11633	482389.158	517020.460
11634	482387.555	517026.057
11635	482383.805	517030.081
11636	482407.956	517040.161
11637	482393.351	517024.379
11638	482393.692	517023.293
11639	482391.396	517022.703
11640	482391.125	517023.823
11641	482389.278	517029.356
11642	482388.780	517030.967
11643	482390.695	517031.352
11644	482391.144	517029.843
11645	482407.787	517040.668
11646	482406.255	517043.771
11647	482390.638	517039.394
11648	482393.337	517040.290
11649	482396.236	517041.139
11650	482400.141	517037.534
11651	482400.401	517037.656
11652	482400.844	517037.810
11653	482388.824	517039.908
11654	482387.242	517039.639
11655	482386.475	517039.476
11656	482385.734	517039.327
11657	482396.312	517052.250
11658	482396.530	517052.239
11659	482395.644	517052.122
11660	482384.153	517052.197
11661	482382.409	517051.716
11662	482383.211	517052.186
11663	482383.974	517048.717
11664	482384.589	517048.896
11665	482383.294	517048.600
11666	482382.161	517046.810
11667	482379.403	517047.136
11668	482378.563	517050.293
11669	482400.571	517048.902
11670	482377.772	517053.265
11671	482397.947	517053.576
11672	482379.828	517054.789
11673	482403.779	517050.912
11674	482403.801	517051.545
11675	482402.524	517054.620
11676	482375.523	517059.537
11677	482374.843	517062.278
11678	482400.046	517062.009
11679	482378.472	517063.963
11680	482380.765	517064.649
11681	482381.638	517061.244
11682	482379.678	517060.533
11683	482380.519	517060.640
11684	482379.556	517064.373
11685	482396.266	517060.646
11686	482395.287	517062.977
11687	482398.308	517068.088
11688	482397.308	517071.123
11689	482371.571	517078.297
11690	482391.242	517069.107
11691	482390.172	517068.810
11692	482392.057	517066.055
11693	482391.412	517065.780
11694	482391.667	517065.898
11695	482390.452	517069.087
11696	482375.313	517079.458
11697	482376.305	517079.903
11698	482374.631	517079.282
11699	482372.555	517086.638
11700	482374.457	517087.202
11701	482373.346	517086.987
11702	482371.627	517087.693
11703	482369.577	517085.499
11704	482370.328	517082.730

Persoana juridică autorizată de ANCPI să execute lucrări de cadastru și cartografie
CERTIFICAT DE AUTORIZARE Seria RO-B-J Nr. 0425
S.C. KOMORA ENGINEERING S.R.L.
CLASA III
CERTIFICAT DE AUTORIZARE Seria PH Nr. 187
HOLEIEO A. CORNELA-SIMONA
CATEGORIA B,C

11705	482392.182	517073.746
11706	482389.632	517076.694
11707	482394.966	517079.422
11708	482394.262	517082.087
11709	482393.254	517084.917
11710	482389.988	517086.244
11711	482377.301	517084.544
11712	482379.946	517085.425
11713	482382.923	517086.313
11714	482386.802	517083.347
11715	482385.660	517082.918
11716	482387.517	517079.907
11717	482386.845	517079.570
11718	482387.108	517079.707
11719	482385.871	517083.393
11720	482366.854	517096.050
11721	482385.437	517091.162
11722	482390.137	517094.173
11723	482389.822	517095.619
11724	482388.867	517098.921
11725	482365.013	517103.184
11726	482364.072	517107.228
11727	482368.728	517108.631
11728	482369.680	517104.569
11729	482366.904	517109.115
11730	482368.174	517104.089
11731	482383.080	517096.652
11732	482381.644	517096.106
11733	482383.484	517093.935
11734	482382.470	517093.606
11735	482382.960	517093.622
11736	482382.184	517096.401
11737	482361.325	517115.550
11738	482362.901	517116.950
11739	482387.085	517104.857
11740	482386.963	517105.276
11741	482386.342	517107.864
11742	482381.285	517103.808
11743	482379.443	517103.282
11744	482378.359	517105.569
11745	482380.214	517106.351
11746	482379.435	517106.068
11747	482380.313	517103.442
11748	482358.687	517123.151
11749	482357.620	517126.139
11750	482360.341	517127.689
11751	482362.019	517128.299
11752	482362.967	517125.435
11753	482361.635	517124.833
11754	482362.191	517124.679
11755	482360.954	517128.217
11756	482383.886	517115.533
11757	482380.437	517117.158
11758	482354.663	517134.556
11759	482352.462	517140.564
11760	482350.890	517144.636
11761	482382.308	517120.927
11762	482381.376	517124.847
11763	482354.571	517146.248
11764	482356.798	517147.047
11765	482357.995	517142.518
11766	482355.943	517141.758
11767	482356.563	517141.748
11768	482355.252	517146.645
11769	482374.490	517125.488
11770	482374.984	517122.620
11771	482373.787	517122.409
11772	482374.770	517119.715
11773	482375.552	517119.878
11774	482375.245	517119.706
11775	482374.403	517122.714
11776	482374.882	517128.105
11777	482379.193	517134.002

Persoana juridică autorizată de ANCPI să execute lucrări de cadastru și cartografie
CERTIFICAT DE AUTORIZARE Seria RO-B-J Nr. 0425
S.C. KOMORA ENGINEERING S.R.L.
CLASA III
CERTIFICAT DE AUTORIZARE Seria PH Nr. 187
HOLEIEO A. IONELA-SIMONA
CATEGORIA B,C

11778	482378.463	517136.775
11779	482371.805	517132.331
11780	482371.225	517132.064
11781	482369.579	517136.446
11782	482370.240	517136.705
11783	482369.873	517136.833
11784	482371.621	517132.041
11785	482375.831	517145.650
11786	482375.739	517146.386
11787	482375.015	517149.357
11788	482368.458	517144.193
11789	482367.585	517143.857
11790	482368.014	517143.888
11791	482366.259	517147.487
11792	482367.430	517147.559
11793	482366.814	517147.496
11794	482369.489	517156.635
11795	482372.680	517157.804
11796	482368.088	517151.923
11797	482362.188	517155.985
11798	482359.137	517155.171
11799	482356.564	517154.125
11800	482352.237	517149.401
11801	482347.396	517154.166
11802	482346.392	517157.119
11803	482350.962	517158.895
11804	482352.481	517159.305
11805	482352.922	517157.500
11806	482351.672	517157.071
11807	482352.193	517157.195
11808	482351.701	517159.263
11809	482350.039	517159.791
11810	482342.380	517168.533
11811	482341.884	517179.621
11812	482337.433	517185.126
11813	482336.704	517187.946
11814	482341.327	517189.818
11815	482342.511	517186.707
11816	482346.512	517187.684
11817	482345.463	517191.134
11818	482342.436	517191.571
11819	482340.646	517190.905
11820	482341.525	517191.417
11821	482343.912	517185.474
11822	482342.738	517185.185
11823	482343.557	517184.677
11824	482334.451	517192.570
11825	482333.381	517192.082
11826	482334.992	517192.031
11827	482335.668	517190.398
11828	482337.191	517191.118
11829	482336.766	517192.553
11830	482335.204	517191.203
11831	482337.081	517191.840
11832	482341.881	517193.897
11833	482341.251	517196.337
11834	482351.414	517197.906
11835	482350.562	517200.403
11836	482351.251	517199.359
11837	482349.404	517198.818
11838	482346.731	517197.390
11839	482343.965	517196.423
11840	482341.189	517195.045
11841	482340.270	517202.644
11842	482337.984	517202.041
11843	482336.992	517205.497
11844	482338.987	517206.044
11845	482337.789	517206.047
11846	482338.989	517201.981
11847	482332.184	517200.273
11848	482331.031	517203.408
11849	482327.777	517213.362
11850	482327.319	517216.444

Persoana juridică autorizată de ANCPI să execute lucrări de cadastru, geodezie și cartografie
CERTIFICAT DE AUTORIZARE Seria RO-B-J Nr. 0425
S.C. KOMORA ENGINEERING S.R.L.
CLASA III

Persoana fizică autorizată de ANCPI să execute lucrări de cadastru, geodezie și cartografie
CERTIFICAT DE AUTORIZARE Seria PH Nr. 187
HOLEIEO A. IONELA-SIMONA
CATEGORIA B,C

11851	482326.845	517219.985
11852	482324.847	517231.913
11853	482325.287	517241.075
11854	482323.049	517243.726
11855	482322.499	517246.929
11856	482328.523	517248.279
11857	482329.399	517245.225
11858	482327.870	517244.581
11859	482326.864	517247.912
11860	482334.760	517221.475
11861	482333.365	517221.081
11862	482333.907	517218.281
11863	482335.272	517218.595
11864	482334.660	517218.328
11865	482333.973	517221.284
11866	482333.579	517211.194
11867	482375.841	517146.447
11868	482374.986	517149.278
11869	482367.509	517147.591
11870	482366.317	517147.382
11871	482367.512	517143.805
11872	482368.569	517144.111
11873	482368.012	517143.836
11874	482366.819	517147.650
11875	482368.078	517151.740
11876	482372.130	517158.827
11877	482371.394	517162.733
11878	482364.028	517160.588
11879	482362.705	517160.180
11880	482363.587	517156.489
11881	482364.894	517156.755
11882	482364.407	517156.321
11883	482363.135	517160.625
11884	482361.009	517159.962
11885	482358.133	517159.146
11886	482355.274	517158.397
11887	482359.858	517170.161
11888	482360.907	517170.799
11889	482360.074	517173.387
11890	482358.935	517173.247
11891	482359.453	517173.537
11892	482360.466	517170.434
11893	482360.271	517174.229
11894	482361.338	517177.396
11895	482369.535	517171.958
11896	482369.328	517173.191
11897	482368.835	517176.653
11898	482367.077	517186.381
11899	482361.952	517184.157
11900	482360.622	517186.767
11901	482366.956	517186.266
11902	482366.437	517190.425
11903	482365.924	517193.616
11904	482358.552	517192.494
11905	482355.283	517191.464
11906	482353.704	517191.142
11907	482355.967	517188.031
11908	482354.792	517187.777
11909	482355.475	517187.786
11910	482354.448	517191.470
11911	482350.464	517200.639
11912	482352.539	517201.305
11913	482351.828	517204.954
11914	482350.429	517204.598
11915	482351.015	517204.980
11916	482351.721	517200.856
11917	482352.639	517206.377
11918	482351.713	517210.377
11919	482364.144	517202.864
11920	482363.987	517203.935
11921	482363.480	517207.187
11922	482359.309	517209.677
11923	482362.194	517214.562

Persoana juridică autorizată de ANCPI să execute lucrări de cadastru și cartografie
CERTIFICAT DE AUTORIZARE Seria RO-B-J Nr. 0425
S.C. KOMORA ENGINEERING S.R.L.
CLASA III

Persoana fizică autorizată de ANCPI să execute lucrări de cadastru și cartografie
CERTIFICAT DE AUTORIZARE Seria PH Nr. 187
HOLEIEO A. CORNELA-SIMONA
CATEGORIA B,C

11924	482362.109	517215.620
11925	482361.639	517218.786
11926	482348.869	517215.863
11927	482347.097	517215.432
11928	482348.177	517211.764
11929	482349.994	517212.303
11930	482349.142	517211.827
11931	482347.878	517215.943
11932	482349.424	517218.134
11933	482348.426	517222.525
11934	482347.287	517221.237
11935	482349.373	517224.139
11936	482360.242	517226.563
11937	482358.938	517233.957
11938	482358.167	517237.345
11939	482343.696	517234.797
11940	482342.096	517234.227
11941	482342.773	517230.692
11942	482344.540	517231.256
11943	482343.814	517230.707
11944	482342.610	517234.837
11945	482340.868	517236.153
11946	482337.601	517247.805
11947	482339.112	517248.531
11948	482338.154	517251.273
11949	482337.084	517251.076
11950	482337.506	517251.595
11951	482338.399	517248.181
11952	482340.601	517253.810
11953	482354.708	517253.060
11954	482353.870	517256.130
11955	482356.310	517247.278
11956	482351.169	517248.869
11957	482349.935	517247.445
11958	482347.326	517256.530
11959	482351.854	517267.125
11960	482351.719	517268.546
11961	482350.783	517272.410
11962	482346.510	517271.806
11963	482347.796	517266.272
11964	482339.418	517264.067
11965	482334.157	517265.235
11966	482332.300	517264.645
11967	482331.564	517267.090
11968	482332.778	517267.535
11969	482332.218	517267.710
11970	482333.173	517264.586
11971	482333.197	517270.375
11972	482330.343	517287.923
11973	482344.765	517277.688
11974	482342.089	517288.346
11975	482340.744	517296.515
11976	482346.253	517289.839
11977	482343.460	517301.661
11978	482342.582	517304.939
11979	482339.601	517317.480
11980	482328.352	517323.335
11981	482324.580	517327.628
11982	482319.400	517338.513
11983	482318.602	517341.715
11984	482317.775	517353.160
11985	482315.085	517342.196
11986	482319.359	517329.625
11987	482322.217	517325.341
11988	482325.984	517319.647
11989	482321.678	517318.843
11990	482337.236	517315.898
11991	482332.035	517259.549
11992	482329.231	517258.669
11993	482326.461	517257.368
11994	482320.367	517298.342
11995	482319.955	517294.724
11996	482321.740	517295.539

Persoana juridică autorizată de ANCPI să execute lucrări de cadastru, geodezie și cartografie
CERTIFICAT DE AUTORIZARE Seria RO-B-J Nr. 0425
S.C. KOMORA ENGINEERING S.R.L.
CLASA III
CERTIFICAT DE AUTORIZARE Seria PH Nr. 187
HOLEIEO A. IONELA-SIMONA
CATEGORIA B,C

11997	482320.619	517294.835
11998	482319.425	517298.206
11999	482318.732	517297.656
12000	482317.615	517297.176
12001	482314.838	517295.938
12002	482312.256	517294.539
12003	482314.898	517269.483
12004	482313.249	517272.721
12005	482315.089	517276.917
12006	482317.199	517274.449
12007	482318.118	517274.666
12008	482319.247	517272.154
12009	482318.467	517271.768
12010	482318.778	517271.761
12011	482317.652	517274.607
12012	482309.060	517283.783
12013	482304.722	517290.718
12014	482302.826	517293.786
12015	482307.938	517295.602
12016	482309.056	517296.154
12017	482310.397	517294.006
12018	482309.347	517293.366
12019	482309.877	517293.453
12020	482308.477	517296.061
12021	482302.692	517301.687
12022	482299.678	517295.865
12023	482295.662	517303.860
12024	482311.939	517317.115
12025	482296.452	517304.782
12026	482292.442	517307.872
12027	482289.944	517310.983
12028	482294.946	517309.621
12029	482299.134	517312.754
12030	482300.517	517313.540
12031	482298.625	517316.932
12032	482297.851	517316.457
12033	482298.018	517316.688
12034	482300.090	517313.106
12035	482313.758	517351.491
12036	482300.623	517345.914
12037	482291.324	517367.289
12038	482280.649	517326.520
12039	482277.372	517332.131
12040	482279.476	517328.683
12041	482279.049	517329.603
12042	482306.221	517339.946
12043	482288.804	517332.455
12044	482289.545	517332.939
12045	482286.150	517336.555
12046	482286.283	517337.430
12047	482285.948	517337.412
12048	482289.187	517332.676
12049	482310.959	517318.302
12050	482310.500	517318.220
12051	482309.876	517317.984
12052	482307.681	517318.617
12053	482305.056	517317.266
12054	482302.258	517316.058
12055	482269.510	517345.037
12056	482271.396	517341.778
12057	482273.949	517340.127
12059	482297.201	517345.329
12060	482278.954	517348.215
12061	482280.035	517348.972
12062	482281.062	517347.078
12063	482280.266	517346.490
12064	482280.766	517346.619
12065	482279.408	517348.699
12066	482287.411	517360.489
12067	482275.671	517340.627
12068	482279.821	517341.560
12069	482288.803	517365.321
12070	482282.075	517363.092

Persoana juridică autorizată de ANCPI să execute lucrări de cadastru, geodezie și cartografie
CERTIFICAT DE AUTORIZARE Seria RO-B-J Nr. 0425
S.C. KOMORA ENGINEERING S.R.L.
CLASA III
Persoana juridică autorizată de ANCPI să execute lucrări de cadastru, geodezie și cartografie
CERTIFICAT DE AUTORIZARE Seria PH Nr. 187
HOLEIEO A. IONELA-SIMONA
CATEGORIA B,C

12071	482279.440	517361.649
12072	482277.001	517360.205
12073	482264.142	517354.336
12074	482267.540	517356.671
12075	482264.573	517361.914
12076	482272.904	517384.819
12077	482279.630	517383.132
12078	482280.909	517383.691
12079	482277.962	517386.658
12080	482283.379	517383.728
12081	482267.501	517365.562
12082	482269.304	517366.424
12083	482267.996	517369.039
12084	482266.392	517368.132
12085	482266.727	517368.641
12086	482268.612	517365.771
12087	482282.260	517388.360
12088	482283.659	517388.750
12089	482280.833	517393.937
12090	482279.810	517396.974
12091	482262.617	517361.708
12092	482260.060	517360.971
12093	482258.309	517363.846
12094	482265.295	517389.799
12095	482267.541	517386.624
12096	482269.984	517386.791
12097	482271.829	517387.966
12098	482269.298	517392.341
12099	482267.546	517391.115
12100	482268.429	517391.762
12101	482271.104	517387.361
12102	482275.513	517388.704
12103	482275.846	517388.241
12104	482275.956	517387.717
12105	482260.235	517372.983
12106	482261.332	517375.043
12107	482268.140	517407.657
12108	482265.725	517413.234
12109	482254.490	517372.127
12110	482254.529	517374.359
12111	482251.919	517375.997
12112	482249.776	517381.396
12113	482247.307	517386.192
12114	482246.284	517385.669
12115	482252.472	517386.598
12116	482258.630	517388.999
12117	482261.255	517390.396
12118	482263.957	517381.072
12119	482262.222	517376.846
12120	482261.389	517376.349
12121	482261.719	517376.468
12122	482253.187	517388.927
12123	482254.386	517389.651
12124	482253.654	517389.609
12125	482265.692	517389.481
12126	482262.280	517405.350
12127	482264.241	517395.106
12128	482259.475	517414.228
12129	482258.217	517413.639
12130	482238.656	517402.851
12131	482243.218	517431.376
12132	482238.170	517426.026
12133	482241.837	517421.911
12134	482244.187	517422.465
12135	482241.418	517403.436
12136	482239.359	517427.695
12137	482241.375	517422.071
12138	482243.136	517420.020
12139	482236.330	517414.702
12140	482238.792	517412.371
12141	482242.684	517421.390
12142	482237.310	517413.294
12143	482241.361	517420.365

Persoana juridică autorizată de ANCPI să execute lucrări de cadastru și cartografie
CERTIFICAT DE AUTORIZARE Seria RO-B-J Nr. 0425
S.C. KOMORA ENGINEERING S.R.L.
CLASA III
Persoana fizică autorizată de ANCPI să execute lucrări de cadastru și cartografie
CERTIFICAT DE AUTORIZARE Seria PH Nr. 187
HOLEIEO A. IONELA-SIMONA
CATEGORIA B,C

12144	482239.437	517418.148
12145	482236.402	517415.008
12146	482235.132	517413.553
12147	482233.043	517415.969
12148	482233.962	517417.123
12149	482233.413	517416.649
12150	482235.777	517413.996
12151	482238.375	517430.315
12152	482237.743	517415.678
12154	482234.767	517438.217
12155	482233.734	517441.501
12156	482231.297	517444.118
12157	482230.051	517438.840
12158	482229.098	517437.865
12159	482229.663	517438.133
12160	482231.173	517434.098
12161	482218.098	517457.943
12162	482215.692	517454.128
12163	482214.977	517453.407
12164	482215.422	517453.927
12165	482213.160	517456.187
12166	482216.993	517459.139
12167	482213.748	517462.481
12168	482210.627	517463.543
12169	482209.286	517464.319
12170	482206.991	517470.376
12171	482203.464	517469.566
12172	482205.199	517472.206
12173	482202.655	517474.638
12174	482196.933	517475.718
12175	482193.328	517479.429
12176	482197.144	517480.252
12177	482197.209	517480.149
12178	482195.007	517482.375
12179	482192.400	517485.088
12180	482194.502	517483.006
12181	482193.311	517479.933
12182	482184.405	517486.765
12183	482184.715	517488.693
12184	482183.012	517490.726
12185	482185.350	517492.103
12186	482185.247	517492.275
12187	482182.110	517495.557
12188	482179.685	517495.808
12189	482174.932	517502.830
12190	482185.213	517481.864
12191	482192.526	517476.869
12192	482190.426	517471.822
12193	482188.210	517469.843
12194	482211.791	517455.800
12195	482215.014	517450.560
12196	482212.666	517448.146
12197	482210.392	517446.306
12198	482210.153	517435.639
12199	482207.564	517438.194
12200	482210.282	517440.792
12201	482211.624	517442.008
12202	482212.816	517438.611
12203	482213.855	517439.466
12204	482213.382	517438.937
12205	482210.912	517441.763
12206	482207.916	517446.189
12207	482200.701	517449.655
12208	482198.583	517447.167
12209	482187.729	517457.929
12210	482186.709	517459.029
12211	482184.727	517461.165
12212	482188.998	517464.794
12213	482190.121	517465.773
12214	482192.007	517463.603
12215	482190.977	517462.666
12216	482191.755	517462.778
12217	482189.518	517465.516

Persoana juridică autorizată de ANCPI să execute lucrări de cadastru, geodezie și cartografie
CERTIFICAT DE AUTORIZARE Seria RO-B-J Nr. 0425
S.C. KOMORA ENGINEERING S.R.L.
CLASA III
Persoana fizică autorizată de ANCPI să execute lucrări de cadastru, geodezie și cartografie
CERTIFICAT DE AUTORIZARE Seria PH Nr. 187
HOLEIEO A. IONELA-SIMONA
CATEGORIA B,C

12218	482183.284	517460.753
12219	482178.960	517466.761
12220	482180.008	517474.713
12221	482181.325	517475.782
12222	482180.757	517475.582
12223	482182.812	517472.816
12224	482182.278	517472.478
12225	482183.265	517473.262
12226	482168.922	517476.192
12227	482166.335	517474.696
12228	482175.605	517477.282
12229	482175.665	517478.979
12230	482173.881	517479.228
12231	482165.874	517475.468
12232	482163.899	517478.794
12233	482167.547	517482.556
12234	482163.223	517487.713
12235	482164.344	517491.593
12236	482157.337	517489.809
12237	482154.404	517492.853
12238	482151.846	517495.562
12239	482156.753	517499.547
12240	482158.030	517500.604
12241	482160.149	517498.092
12242	482159.487	517497.465
12243	482159.989	517497.491
12244	482157.483	517500.366
12245	482150.323	517496.326
12246	482148.680	517495.869
12247	482172.028	517500.597
12248	482171.883	517500.247
12249	482171.547	517500.039
12250	482172.561	517505.397
12251	482170.302	517507.931
12252	482168.337	517504.667
12253	482167.559	517504.009
12254	482168.893	517502.431
12255	482169.504	517502.900
12256	482169.388	517502.577
12257	482167.731	517504.428
12258	482148.644	517509.485
12259	482146.417	517512.102
12260	482146.107	517511.193
12261	482147.098	517512.322
12262	482148.216	517509.173
12263	482149.192	517509.972
12264	482149.075	517507.260
12265	482143.296	517504.523
12266	482165.855	517508.697
12267	482139.148	517507.005
12268	482142.044	517505.247
12269	482143.228	517510.533
12270	482159.360	517516.740
12271	482133.767	517513.055
12272	482158.260	517522.309
12273	482130.252	517515.520
12274	482131.586	517510.832
12275	482133.750	517512.988
12276	482156.599	517524.373
12277	482154.456	517526.899
12278	482139.282	517518.946
12279	482140.803	517519.873
12280	482139.073	517522.678
12281	482137.562	517521.650
12282	482138.181	517522.489
12283	482140.274	517519.238
12284	482151.885	517524.544
12285	482153.746	517522.002
12286	482154.023	517522.177
12287	482153.405	517521.801
12288	482151.696	517524.065
12289	482152.403	517524.676
12290	482154.479	517507.916

Persoana juridică autorizată de ANCPI să execute lucrări de cadastru și cartografie
CERTIFICAT DE AUTORIZARE Seria RO-B-J Nr. 0425
S.C. KOMORA ENGINEERING S.R.L.
CLASA III
CERTIFICAT DE AUTORIZARE Seria PH Nr. 187
HOLEIEO A. CORNELA-SIMONA
CATEGORIA B,C

12291	482156.643	517509.908
12292	482159.449	517511.309
12293	482141.209	517525.938
12294	482143.551	517527.634
12295	482145.951	517529.362
12296	482150.816	517527.629
12297	482148.921	517528.073
12298	482136.227	517523.682
12299	482133.066	517522.320
12300	482147.887	517531.370
12301	482126.011	517522.530
12302	482122.830	517524.973
12303	482124.446	517521.804
12305	482149.490	517533.714
12306	482133.165	517528.228
12307	482134.663	517529.115
12308	482133.227	517531.136
12309	482131.987	517530.195
12310	482134.068	517528.219
12311	482132.090	517530.713
12312	482144.981	517540.944
12313	482143.388	517543.917
12314	482139.740	517541.362
12315	482140.202	517541.638
12316	482141.832	517539.342
12317	482117.546	517534.011
12318	482121.901	517538.009
12319	482116.124	517545.483
12320	482110.473	517544.625
12321	482108.792	517547.049
12322	482118.483	517550.675
12323	482119.836	517551.422
12324	482118.271	517553.608
12325	482117.349	517552.881
12326	482117.669	517553.473
12327	482119.379	517550.906
12328	482122.530	517553.784
12329	482125.138	517555.233
12330	482127.573	517556.825
12331	482141.216	517538.929
12332	482141.617	517539.143
12333	482140.112	517541.581
12334	482137.610	517547.984
12335	482134.035	517553.687
12336	482137.114	517554.552
12337	482132.059	517561.891
12338	482130.432	517564.355
12339	482126.944	517562.165
12340	482126.154	517561.667
12341	482127.714	517559.281
12342	482128.332	517559.604
12343	482128.154	517559.263
12344	482126.482	517561.979
12345	482112.289	517563.753
12346	482110.541	517562.750
12347	482111.266	517562.753
12348	482109.424	517565.744
12349	482110.185	517566.139
12350	482108.640	517565.004
12351	482110.233	517561.164
12352	482104.830	517553.905
12353	482102.183	517557.479
12354	482100.165	517560.022
12355	482100.828	517569.089
12356	482093.393	517571.097
12357	482091.126	517574.896
12358	482089.607	517578.016
12359	482085.864	517580.499
12360	482088.128	517581.665
12361	482091.542	517582.091
12362	482095.816	517582.429
12363	482101.983	517585.709
12364	482103.836	517582.605

Persoana juridică autorizată de ANCPI să execute lucrări de cadastru și cartografie
CERTIFICAT DE AUTORIZARE Seria RO-B-J Nr. 0425
S.C. KOMORA ENGINEERING S.R.L.
CLASA III
Persoana fizică autorizată de ANCPI să execute lucrări de cadastru și cartografie
CERTIFICAT DE AUTORIZARE Seria PH Nr. 187
HOLEIEO A. CORNELA-SIMONA
CATEGORIA B,C

12365	482105.114	517585.509
12366	482108.011	517587.314
12367	482125.814	517571.697
12368	482124.030	517570.366
12369	482119.231	517577.260
12370	482117.532	517577.386
12371	482120.890	517580.543
12372	482119.218	517583.405
12373	482115.322	517580.674
12374	482114.111	517580.154
12375	482115.800	517577.713
12376	482116.743	517578.395
12377	482116.425	517577.735
12378	482114.584	517580.714
12379	482115.145	517591.046
12380	482117.827	517592.433
12381	482112.268	517591.949
12382	482113.270	517597.391
12383	482111.174	517600.667
12384	482102.081	517596.319
12385	482104.363	517593.084
12386	482100.857	517593.074
12387	482098.337	517591.728
12388	482105.818	517592.871
12389	482106.745	517593.598
12390	482106.441	517593.269
12391	482103.192	517598.313
12392	482102.470	517597.834
12393	482103.599	517598.337
12394	482094.018	517593.289
12395	482092.059	517592.458
12396	482090.811	517594.883
12397	482091.796	517595.565
12398	482091.173	517595.521
12399	482092.824	517592.623
12400	482085.077	517588.285
12401	482083.650	517591.078
12402	482079.250	517599.687
12403	482078.546	517605.380
12404	482075.534	517605.986
12405	482073.741	517609.227
12406	482083.804	517610.690
12407	482082.351	517613.515
12408	482081.405	517613.200
12409	482082.891	517610.204
12410	482085.788	517611.749
12411	482088.541	517613.078
12412	482090.924	517614.285
12413	482091.906	517614.876
12414	482092.586	517615.335
12415	482093.876	517616.080
12416	482099.840	517615.399
12417	482068.793	517618.061
12418	482065.372	517623.039
12419	482063.630	517625.609
12420	482072.969	517627.453
12421	482074.237	517628.211
12422	482072.662	517631.010
12423	482071.617	517630.375
12424	482071.974	517630.872
12425	482073.630	517627.802
12426	482068.304	517638.934
12427	482065.448	517640.389
12428	482066.737	517641.276
12429	482065.066	517643.730
12430	482063.797	517643.122
12431	482064.244	517643.660
12432	482066.043	517640.698
12433	482058.934	517633.614
12434	482059.780	517635.113
12435	482057.334	517635.979
12436	482055.775	517638.374
12437	482050.653	517647.035

Persoana juridică autorizată de ANCPI să execute lucrări de cadastru, geodezie și cartografie
CERTIFICAT DE AUTORIZARE Seria RO-B-J Nr. 0425
S.C. KOMORA ENGINEERING S.R.L.
CLASA III
Persoana fizică autorizată de ANCPI să execute lucrări de cadastru, geodezie și cartografie
CERTIFICAT DE AUTORIZARE Seria PH Nr. 187
HOLEBEO A. CORNELA-SIMONA
CATEGORIA B,C

12438	482047.004	517651.275
12439	482044.611	517653.745
12440	482052.538	517660.685
12441	482054.182	517661.761
12442	482055.149	517657.211
12443	482056.400	517657.972
12444	482055.880	517657.293
12445	482053.165	517661.628
12446	482042.040	517663.074
12447	482040.106	517660.051
12448	482035.744	517666.165
12449	482037.797	517663.259
12450	482046.723	517669.649
12451	482048.482	517670.722
12452	482046.761	517673.006
12453	482045.264	517672.205
12454	482045.712	517672.666
12455	482047.525	517669.938
12456	482029.748	517674.736
12457	482024.984	517671.882
12458	482024.500	517673.719
12459	482023.925	517674.746
12460	482023.667	517675.338
12461	482021.736	517677.109
12462	482021.251	517679.611
12463	482019.175	517680.724
12464	482021.539	517682.148
12465	482021.102	517682.769
12466	482019.032	517684.965
12467	482024.994	517689.785
12468	482029.166	517689.409
12469	482029.964	517690.696
12470	482031.084	517687.832
12471	482032.266	517688.728
12472	482031.873	517687.834
12473	482029.532	517690.104
12474	482039.714	517682.724
12475	482040.974	517681.910
12476	482039.329	517683.885
12477	482047.013	517686.871
12478	482045.329	517688.810
12479	482046.324	517688.374
12480	482045.107	517687.304
12481	482042.909	517685.453
12482	482040.560	517683.600
12483	482034.259	517689.992
12484	482032.106	517692.028
12485	482035.163	517693.189
12486	482037.324	517694.525
12487	482039.383	517693.251
12488	482079.353	517678.151
12489	482074.503	517675.431
12490	482080.282	517664.796
12491	482044.678	517703.027
12492	482046.453	517700.760
12493	482083.332	517660.667
12494	482044.544	517695.369
12495	482075.901	517660.914
12496	482051.484	517697.453
12497	482050.461	517701.330
12498	482085.071	517648.896
12499	482062.196	517652.504
12500	482064.596	517654.403
12501	482067.042	517656.008
12502	482067.918	517656.407
12503	482068.371	517656.707
12504	482068.891	517657.060
12505	482039.823	517697.725
12506	482038.562	517696.168
12507	482040.885	517693.854
12508	482041.885	517695.002
12509	482041.512	517693.941
12510	482038.770	517696.841

Persoana juridică autorizată de ANCPI să execute lucrări de cadastru, geodezie și cartografie
CERTIFICAT DE AUTORIZARE Seria RO-B-J Nr. 0425
S.C. KOMORA ENGINEERING S.R.L.
CLASA III
Persoana juridică autorizată de ANCPI să execute lucrări de cadastru, geodezie și cartografie
CERTIFICAT DE AUTORIZARE Seria PH Nr. 187
HOLEIEO A. IONELA-SIMONA
CATEGORIA B,C

12511	482025.721	517690.035
12512	482037.913	517714.670
12513	482010.706	517693.324
12514	482008.049	517695.320
12515	482003.106	517698.834
12516	482003.366	517699.420
12517	482002.057	517699.789
12518	481999.863	517701.419
12519	482027.657	517719.546
12520	482005.034	517707.426
12521	482006.227	517709.016
12522	482008.659	517707.191
12523	482007.673	517706.272
12524	482008.316	517706.490
12525	482005.680	517708.457
12526	482009.578	517722.483
12527	482017.073	517701.002
12528	482016.081	517699.969
12529	482014.000	517701.606
12530	482014.797	517702.645
12531	482014.330	517702.239
12532	482016.568	517700.268
12533	482001.227	517732.076
12534	482000.338	517708.783
12535	481993.988	517713.516
12536	481998.113	517737.173
12537	481995.059	517732.311
12538	481994.393	517731.094
12539	481993.896	517731.307
12540	481994.603	517732.480
12541	481994.638	517731.600
12542	481993.452	517730.195
12543	481991.960	517727.729
12544	481990.399	517725.100
12545	481988.547	517723.183
12546	481996.534	517713.988
12547	481997.542	517715.145
12548	482000.182	517713.549
12549	481999.300	517712.471
12550	481999.881	517712.701
12551	481996.864	517714.640
12552	482006.552	517720.508
12553	482004.479	517718.197
12554	482002.783	517715.801
12555	481991.197	517713.023
12556	481991.534	517707.807
12557	481993.705	517706.176
12558	481994.106	517705.929
12559	481985.607	517712.653
12560	481987.511	517722.926
12561	481986.775	517721.868
12562	481983.229	517724.695
12563	481983.797	517725.688
12564	481987.644	517721.872
12565	481981.748	517715.663
12566	481979.152	517717.515
12567	481968.796	517724.930
12568	481967.724	517737.577
12569	481966.334	517735.726
12570	481960.384	517739.411
12571	481961.412	517741.157
12572	481961.235	517740.467
12573	481966.872	517736.713
12574	481968.800	517739.454
12575	481970.504	517741.929
12576	481972.198	517744.377
12577	481973.018	517745.499
12578	481973.292	517745.935
12579	481973.536	517746.726
12580	481975.071	517748.950
12581	481976.931	517752.546
12582	481962.765	517732.428
12583	481961.315	517730.281

Persoana juridică autorizată de ANCPI să execute lucrări de cadastru și cartografie
CERTIFICAT DE AUTORIZARE Seria RO-B-J Nr. 0425
S.C. KOMORA ENGINEERING S.R.L.
CLASA III
Persoana juridică autorizată de ANCPI să execute lucrări de cadastru și cartografie
CERTIFICAT DE AUTORIZARE Seria PH Nr. 187
HOLEIEO A. IONELA-SIMONA
CATEGORIA B,C

12584	481957.857	517732.370
12585	481950.361	517737.028
12586	481946.223	517739.268
12587	481942.691	517741.205
12588	481957.745	517758.776
12589	481962.875	517754.528
12590	481966.235	517753.067
12591	481951.238	517746.266
12592	481952.044	517747.150
12593	481949.782	517748.481
12594	481949.192	517747.610
12595	481948.971	517748.303
12596	481952.115	517746.323
12597	481940.569	517755.001
12598	481938.642	517756.002
12599	481944.880	517761.729
12600	481942.870	517762.782
12601	481944.419	517763.410
12602	481943.220	517761.270
12603	481942.025	517758.711
12604	481940.334	517756.197
12605	481939.323	517755.076
12606	481940.302	517773.096
12607	481939.515	517771.589
12608	481936.054	517773.561
12609	481937.419	517768.831
12610	481937.092	517768.185
12611	481937.269	517768.476
12612	481936.741	517768.163
12613	481932.031	517755.315
12614	481932.359	517751.718
12615	481934.619	517748.496
12616	481935.495	517747.906
12617	481935.153	517748.128
12618	481933.771	517746.986
12619	481934.864	517746.441
12620	481934.002	517746.746
12621	481936.186	517745.633
12622	481935.792	517745.845
12623	481933.091	517747.134
12624	481925.285	517752.146
12625	481921.885	517754.070
12626	481920.399	517754.916
12627	481917.395	517756.803
12628	481921.691	517754.213
12629	481909.611	517761.683
12630	481912.613	517765.039
12631	481907.931	517768.104
12632	481907.567	517768.737
12633	481909.875	517770.993
12634	481910.798	517771.397
12635	481916.608	517780.547
12636	481917.234	517783.267
12637	481924.608	517771.365
12638	481919.677	517774.291
12639	481919.956	517770.963
12640	481918.697	517768.241
12641	481919.051	517785.360
12642	481920.744	517788.770
12643	481898.989	517797.601
12644	481890.876	517802.588
12645	481887.176	517805.443
12646	481882.234	517809.091
12647	481879.649	517811.676
12648	481877.717	517809.227
12649	481873.618	517810.481
12650	481867.874	517815.245
12651	481862.063	517831.148
12652	481866.104	517834.622
12653	481868.432	517834.007
12654	481869.855	517843.680
12655	481867.671	517841.719
12656	481871.394	517835.630

Persoana juridică autorizată de ANCPI să execute lucrări de cadastru și geodezie și cartografie
CERTIFICAT DE AUTORIZARE Seria RO-B-J Nr. 0425
S.C. KOMORA ENGINEERING S.R.L.
CLASA III
CERTIFICAT DE AUTORIZARE Seria PH Nr. 187
HOLEBEO A. CORNELA-SIMONA
CATEGORIA B,C

12657	481874.667	517834.111
12658	481877.549	517830.166
12659	481879.210	517825.958
12660	481876.838	517826.052
12661	481885.159	517824.595
12662	481887.544	517822.497
12663	481888.964	517821.175
12664	481894.902	517816.576
12665	481897.408	517814.585
12666	481898.365	517813.888
12667	481897.120	517812.689
12668	481897.551	517810.731
12669	481904.995	517809.456
12670	481907.733	517808.108
12671	481909.105	517807.465
12672	481915.850	517803.039
12673	481918.825	517801.575
12674	481920.211	517800.696
12675	481922.588	517795.153
12676	481927.645	517796.000
12677	481930.716	517794.582
12678	481931.623	517794.092
12679	481930.832	517791.776
12680	481880.138	517816.797
12681	481879.374	517821.895
12682	481903.989	517787.735
12683	481903.782	517787.370
12684	481903.533	517786.740
12685	481902.123	517784.825
12686	481900.494	517782.191
12687	481899.114	517779.617
12688	481897.067	517776.049
12689	481904.373	517764.640
12690	481900.883	517766.437
12691	481893.972	517771.083
12692	481887.627	517775.097
12693	481885.009	517776.847
12694	481878.110	517781.652
12695	481887.066	517782.862
12696	481887.365	517783.194
12697	481887.549	517783.739
12698	481874.450	517784.438
12699	481871.423	517786.605
12700	481873.701	517796.485
12701	481875.623	517798.809
12702	481877.255	517801.302
12703	481877.831	517803.081
12704	481878.063	517803.524
12705	481878.425	517803.991
12706	481870.990	517792.819
12707	481863.996	517792.878
12708	481870.812	517794.018
12709	481871.319	517794.751
12710	481871.975	517796.159
12711	481864.935	517814.485
12712	481864.754	517813.964
12713	481864.540	517813.665
12714	481863.837	517812.867
12715	481861.806	517810.630
12716	481859.959	517808.243
12717	481858.506	517805.918
12718	481858.198	517805.467
12719	481857.863	517805.101
12720	481861.675	517794.764
12721	481859.217	517797.016
12722	481854.951	517800.881
12723	481852.131	517803.393
12724	481849.636	517805.534
12725	481854.730	517806.601
12726	481856.277	517808.360
12727	481853.739	517810.350
12728	481852.430	517809.035
12729	481852.826	517809.838

Persoana juridică autorizată de ANCPI să execute lucrări de cadastru, geodezie și cartografie
CERTIFICAT DE AUTORIZARE Seria RO-B-J Nr. 0425
S.C. KOMORA ENGINEERING S.R.L.
CLASA III
Persoana fizică autorizată de ANCPI să execute lucrări de cadastru, geodezie și cartografie
CERTIFICAT DE AUTORIZARE Seria PH Nr. 187
HOLEIEO A. CORNELA-SIMONA
CATEGORIA B,C

12730	481855.645	517807.159
12731	481845.925	517823.377
12732	481848.087	517825.373
12733	481851.375	517826.012
12734	481851.804	517827.157
12735	481852.083	517827.295
12736	481852.440	517827.441
12737	481844.341	517810.620
12738	481849.271	517815.731
12739	481859.239	517822.981
12740	481848.610	517817.012
12741	481847.074	517819.027
12742	481844.129	517822.125
12743	481842.196	517820.524
12744	481840.102	517823.643
12745	481841.443	517824.754
12746	481840.772	517824.452
12747	481842.899	517821.187
12748	481838.750	517818.693
12749	481837.108	517821.035
12750	481832.787	517827.472
12751	481832.209	517828.183
12752	481830.274	517830.849
12753	481835.160	517830.377
12754	481836.091	517831.241
12755	481833.048	517832.621
12756	481834.533	517833.507
12757	481833.891	517833.167
12758	481835.631	517830.468
12759	481827.188	517841.360
12760	481825.042	517848.294
12761	481809.310	517866.777
12762	481811.663	517868.486
12763	481826.614	517850.968
12764	481829.002	517853.236
12765	481814.042	517870.382
12766	481815.314	517869.855
12767	481813.024	517872.386
12768	481814.490	517871.410
12769	481807.421	517865.836
12770	481808.931	517864.488
12771	481806.587	517867.193
12772	481822.031	517845.691
12773	481804.267	517867.862
12774	481818.537	517849.036
12775	481820.747	517847.010
12776	481825.031	517848.338
12777	481823.444	517850.048
12778	481804.387	517866.811
12779	481805.758	517865.397
12780	481806.139	517865.129
12781	481806.533	517864.796
12782	481839.319	517847.455
12783	481837.201	517850.326
12784	481808.339	517864.822
12785	481797.174	517874.076
12786	481794.942	517876.125
12787	481796.096	517876.778
12788	481797.033	517877.548
12789	481798.304	517876.156
12790	481797.424	517875.195
12791	481797.829	517875.323
12792	481796.353	517877.476
12793	481806.424	517884.704
12794	481805.099	517885.521
12795	481806.034	517888.619
12796	481805.138	517887.556
12797	481818.017	517853.526
12798	481801.988	517890.669
12799	481799.854	517893.345
12800	481797.944	517891.264
12801	481797.382	517890.677
12802	481799.275	517888.745

Persoana juridică autorizată de ANCPI să execute lucrări de cadastru, geodezie și cartografie
CERTIFICAT DE AUTORIZARE Seria RO-B-J Nr. 0425
S.C. KOMORA ENGINEERING S.R.L.
CLASA III
Persoana fizică autorizată de ANCPI să execute lucrări de cadastru, geodezie și cartografie
CERTIFICAT DE AUTORIZARE Seria PH Nr. 187
HOLEIEO A. CORNELA-SIMONA
CATEGORIA B,C

12803	481799.748	517889.221
12804	481799.657	517888.825
12805	481797.521	517891.068
12806	481789.454	517881.438
12807	481790.681	517881.953
12808	481788.976	517885.045
12809	481794.227	517898.972
12810	481784.634	517886.164
12811	481782.305	517888.726
12812	481784.059	517890.589
12813	481784.828	517891.661
12814	481787.567	517888.472
12815	481786.693	517887.781
12816	481787.093	517887.883
12817	481784.464	517891.341
12818	481784.264	517910.042
12819	481781.981	517912.515
12820	481778.448	517897.577
12821	481775.208	517899.756
12822	481780.198	517910.498
12823	481778.872	517909.344
12824	481780.055	517910.384
12825	481781.023	517907.267
12826	481781.882	517908.205
12827	481781.664	517907.664
12828	481779.494	517909.953
12829	481771.666	517919.443
12830	481767.571	517923.857
12831	481768.923	517919.276
12832	481766.756	517916.995
12833	481764.586	517914.910
12834	481772.232	517922.460
12835	481773.496	517923.610
12836	481758.956	517904.868
12837	481761.030	517903.446
12838	481759.084	517916.316
12839	481737.474	517911.263
12840	481748.860	517920.701
12841	481753.820	517924.669
12842	481754.976	517925.622
12843	481757.102	517927.752
12844	481759.444	517930.017
12845	481759.875	517930.577
12846	481760.173	517931.021
12847	481760.718	517931.746
12848	481767.258	517936.568
12849	481770.455	517941.209
12850	481761.181	517949.107
12851	481758.883	517984.345
12852	481760.524	517983.731
12853	481744.968	518014.476
12854	481731.733	518045.021
12855	481722.243	518075.195
12856	481746.761	517949.760
12857	481746.343	517949.431
12858	481745.992	517949.240
12859	481745.068	517948.563
12860	481742.361	517946.865
12861	481739.765	517945.048
12862	481736.220	517942.996
12863	481734.815	517942.400
12864	481729.940	518002.602
12865	481730.301	517955.977
12866	481741.942	517977.010
12867	481737.296	517974.496
12868	481733.474	517972.946
12869	481733.025	517972.716
12870	481732.713	517972.496
12871	481732.252	517972.258
12872	481729.640	517970.821
12873	481727.084	517969.332
12874	481724.666	517967.930
12875	481720.822	517965.090

Persoana juridică autorizată de ANCPI să execute lucrări de cadastru, geodezie și cartografie
CERTIFICAT DE AUTORIZARE Seria RO-B-J Nr. 0425
S.C. KOMORA ENGINEERING S.R.L.
CLASA III
Persoana fizică autorizată de ANCPI să execute lucrări de cadastru, geodezie și cartografie
CERTIFICAT DE AUTORIZARE Seria PH Nr. 187
HOLEIEO A. IONELA-SIMONA
CATEGORIA B,C

12876	481711.783	517962.304
12877	481724.631	518000.435
12878	481723.895	518000.197
12879	481723.077	517999.965
12880	481722.497	517999.848
12881	481721.864	517999.379
12882	481719.008	517998.334
12883	481716.198	517997.259
12884	481714.659	517996.710
12885	481709.387	517994.686
12886	481707.636	517994.014
12887	481681.155	518041.815
12888	481693.495	518044.874
12889	481698.009	518045.896
12890	481700.959	518046.832
12891	481703.633	518048.013
12892	481704.166	518048.259
12893	481704.736	518048.397
12894	481705.233	518048.570
12895	481701.027	518067.516
12896	481698.114	518068.635
12897	481697.705	518068.582
12898	481697.043	518068.320
12899	481696.454	518068.234
12900	481693.706	518067.380
12901	481690.720	518066.772
12902	481687.948	518066.038
12903	481676.092	518063.726
12904	481683.602	518083.931
12905	481686.271	518085.469
12906	481688.750	518086.885
12907	481689.558	518087.319
12908	481689.990	518087.559
12909	481690.463	518087.704
12910	481678.482	518104.599
12911	481676.516	518107.169
12912	481677.055	518108.609
12913	481678.152	518109.048
12914	481677.535	518109.068
12915	481680.628	518105.039
12916	481680.361	518104.985
12917	481680.971	518105.561
12918	481682.817	518118.253
12919	481679.636	518117.011
12920	481675.039	518130.896
12921	481677.912	518131.797
12922	481685.556	518134.976
12923	481680.115	518113.543
12924	481684.196	518111.577
12925	481675.292	518103.935
12926	481673.024	518101.966
12927	481670.323	518100.461
12928	481661.711	518099.289
12929	481642.351	518095.451
12930	481612.104	518123.361
12931	481616.878	518131.515
12932	481619.161	518137.543
12933	481620.729	518139.648
12934	481622.406	518142.920
12935	481623.728	518145.598
12936	481624.136	518147.212
12937	481624.144	518147.420
12938	481624.481	518147.990
12939	481625.065	518149.262
12940	481656.153	518132.791
12941	481654.938	518131.847
12942	481654.527	518131.248
12943	481654.068	518130.765
12944	481652.894	518129.464
12945	481649.120	518124.433
12946	481647.760	518122.050
12947	481651.048	518126.852
12948	481637.305	518144.331

Persoana juridică autorizată de ANCPI să execute lucrări de cadastru și cartografie
CERTIFICAT DE AUTORIZARE Seria RO-B-J Nr. 0425
S.C. KOMORA ENGINEERING S.R.L.
CLASA III CATEGORIA B,C

Persoana fizică autorizată de ANCPI să execute lucrări de cadastru și cartografie
CERTIFICAT DE AUTORIZARE Seria PH Nr. 187
HOLELEO A. CORNELA-SIMONA

12949	481638.563	518146.171
12950	481612.187	518156.707
12951	481611.714	518155.735
12952	481610.792	518154.627
12953	481610.706	518153.983
12954	481610.367	518153.629
12955	481609.899	518152.218
12956	481608.623	518149.367
12957	481607.097	518146.259
12958	481606.054	518143.270
12959	481569.959	518137.836
12960	481579.181	518149.013
12961	481581.109	518152.944
12962	481582.755	518154.227
12963	481583.518	518156.168
12964	481583.778	518156.579
12965	481584.162	518156.989
12966	481584.997	518158.413
12967	481586.698	518161.339
12968	481588.285	518164.037
12969	481588.801	518165.008
12970	481588.983	518165.460
12971	481589.162	518166.056
12972	481589.685	518170.229
12973	481567.580	518167.167
12974	481558.468	518174.883
12975	481559.171	518175.675
12976	481559.681	518176.712
12977	481560.156	518177.324
12978	481560.800	518177.978
12979	481562.987	518180.412
12980	481565.169	518182.551
12981	481565.928	518183.225
12982	481566.339	518183.642
12983	481566.788	518184.183
12984	481554.183	518179.937
12985	481536.794	518202.487
12986	481547.758	518187.901
12987	481542.510	518195.175
12988	481539.551	518185.130
12989	481536.005	518179.468
12990	481542.995	518189.103
12991	481544.774	518192.191
12992	481545.467	518192.703
12993	481546.110	518193.495
12994	481546.866	518194.150
12995	481549.098	518196.537
12996	481551.425	518198.651
12997	481552.180	518199.203
12998	481552.508	518199.581
12999	481552.928	518200.232
13000	481555.826	518203.329
13001	481565.600	518201.946
13002	481529.397	518211.594
13003	481540.981	518219.491
13004	481539.817	518218.850
13005	481539.329	518218.357
13006	481538.799	518218.119
13007	481538.292	518217.866
13008	481535.713	518216.152
13009	481532.747	518214.292
13010	481531.847	518212.790
13011	481531.543	518212.260
13012	481531.279	518211.364
13013	481537.573	518227.008
13014	481522.086	518222.952
13015	481517.247	518231.912
13016	481517.186	518230.402
13017	481519.388	518227.855
13018	481519.824	518228.175
13019	481520.596	518228.679
13020	481525.595	518230.034
13021	481528.537	518231.158

Persoana juridică autorizată de ANCPI să execute lucrări de cadastru, geodezie și cartografie pe categoria B,C
CERTIFICAT DE AUTORIZARE Seria RO-B-J Nr. 0425
S.C. KOMORA ENGINEERING S.R.L.
CLASA III
CERTIFICAT DE AUTORIZARE Seria PH Nr. 187
HOLEBEO A. CORNELA-SIMONA

13022	481531.557	518232.225
13023	481532.482	518232.481
13024	481533.130	518232.917
13025	481533.740	518233.449
13026	481534.481	518233.646
13027	481541.461	518237.821
13028	481528.276	518251.452
13029	481527.829	518251.288
13030	481527.448	518251.117
13031	481526.878	518251.058
13032	481525.740	518250.783
13033	481522.539	518250.036
13034	481519.424	518248.993
13035	481517.078	518247.375
13036	481518.652	518247.595
13037	481526.544	518259.242
13038	481522.266	518275.387
13039	481521.680	518275.225
13040	481521.247	518275.272
13041	481519.360	518274.740
13042	481516.146	518273.885
13043	481512.976	518273.015
13044	481511.970	518272.671
13045	481509.858	518271.048
13046	481504.235	518268.810
13047	481512.563	518304.798
13048	481511.375	518304.548
13049	481504.957	518302.071
13050	481508.015	518303.150
13051	481503.918	518301.749
13052	481499.382	518315.539
13053	481500.842	518315.901
13054	481503.682	518316.750
13055	481506.508	518317.928
13056	481508.162	518318.372
13057	481498.177	518316.501
13058	481500.510	518338.926
13059	481498.455	518338.248
13060	481495.370	518337.441
13061	481492.803	518336.255
13062	481491.423	518335.814
13063	481487.345	518364.114
13064	481483.949	518360.990
13065	481482.129	518359.389
13066	481479.759	518356.910
13067	481477.944	518354.829
13068	481476.731	518353.579
13069	481471.379	518350.410
13070	481496.631	518344.456
13071	481464.202	518374.917
13072	481462.476	518372.375
13073	481460.197	518370.190
13074	481460.521	518367.144
13075	481460.612	518366.350
13076	481460.251	518365.776
13077	481454.091	518388.300
13078	481451.273	518384.547
13079	481449.649	518382.115
13080	481447.907	518379.839
13081	481446.093	518377.386
13082	481445.630	518377.034
13083	481445.490	518376.719
13084	481485.197	518339.474
13085	481484.438	518339.063
13086	481445.092	518375.968
13087	481442.270	518372.024
13088	481440.392	518379.366
30116	481454.002	518387.599
30117	481466.934	518377.779
30118	481484.810	518361.783
30119	481501.748	518341.433
30120	481510.292	518319.063
30121	481514.724	518305.150

Persoana juridică autorizată de ANCPI să execute lucrări de cadastru și cartografie
CERTIFICAT DE AUTORIZARE Seria RO-B-J Nr. 0425
S.C. KOMORA ENGINEERING S.R.L.
CLASA III
CERTIFICAT DE AUTORIZARE Seria PH Nr. 187
HOLEIEO A. IONELA-SIMONA
CATEGORIA B,C

30122	481522.899	518275.728
30123	481529.259	518252.003
30124	481535.061	518233.740
30125	481541.797	518219.655
30126	481554.658	518200.807
30127	481567.873	518185.465
30128	481590.600	518167.184
30129	481611.786	518155.615
30130	481625.065	518149.262
30131	481654.970	518132.678
30132	481669.349	518121.195
30133	481680.970	518108.082
30134	481692.550	518088.605
30135	481700.248	518069.877
30136	481707.540	518049.218
30137	481725.553	518000.816
30138	481736.019	517973.734
30139	481748.266	517950.671
30140	481762.486	517932.233
30141	481771.930	517921.711
30142	481816.896	517873.138
30143	481831.958	517855.490
30144	481853.334	517830.010
30145	481866.659	517815.690
30146	481879.858	517804.398
30147	481904.191	517788.139
30148	481923.404	517777.055
30149	481945.501	517764.787
30150	481974.215	517747.867
30151	481996.016	517733.439
30152	482008.812	517723.696
30153	482039.859	517698.392
30154	482048.293	517689.969
30155	482070.504	517658.169
30156	482094.551	517616.668
30157	482106.890	517596.627
30158	482111.091	517589.161
30159	482130.969	517559.106
30160	482149.281	517531.658
30161	482162.088	517514.319
30162	482195.596	517476.542
30163	482217.829	517452.874
30164	482244.805	517422.646
30165	482266.979	517394.441
30166	482285.432	517365.271
30167	482311.282	517320.482
30168	482321.290	517298.661
30169	482335.875	517260.896
30170	482353.451	517199.351
30171	482364.884	517161.004
30172	482365.887	517157.030
30173	482386.655	517087.421
30174	482400.092	517042.134
30175	482405.630	517019.930
30176	482409.627	516993.223
30177	482417.159	516937.879
30178	482420.761	516918.075
30179	482434.180	516871.563
30180	482447.901	516828.011
30181	482454.060	516804.861
30182	482463.447	516781.117
30183	482467.870	516768.848
30184	482474.511	516753.274
30185	482487.614	516731.803
30186	482501.342	516714.854
30187	482525.846	516688.561
30188	482542.215	516671.329
30189	482551.954	516661.583
30190	482585.492	516626.916
30191	482607.711	516603.981
30192	482615.306	516596.318
30193	482661.201	516548.881
30194	482701.419	516506.940

Persoana juridică autorizată de ANCPI să execute lucrări de cadastru și cartografie
CERTIFICAT DE AUTORIZARE Seria RO-B-J Nr. 0425
S.C. KOMORA ENGINEERING S.R.L.
CLASA III
Persoana fizică autorizată de ANCPI să execute lucrări de cadastru și cartografie
CERTIFICAT DE AUTORIZARE Seria PH Nr. 187
HOLEIEO A. CORNELA-SIMONA
CATEGORIA B,C

30195	482754.817	516451.342
30196	482770.547	516435.385
30197	482807.793	516396.586
30198	482911.716	516289.585
30199	482947.403	516252.342
30200	482973.534	516224.662
30201	482998.345	516199.589
30202	483018.916	516182.652
30203	483055.374	516156.040
30204	483069.773	516145.482
30205	483108.820	516117.118
30206	483186.048	516060.719
30207	483211.095	516042.085
30208	483224.403	516032.483
30209	483277.888	515993.941
30210	483309.213	515971.102
30211	483358.439	515935.668
30212	483406.337	515900.767
30213	483437.042	515879.072
30214	483474.806	515851.882
30215	483507.644	515829.564
30216	483528.735	515815.929
30217	483558.736	515799.477
30218	483605.617	515776.502
30219	483631.071	515764.871
30220	483665.785	515750.892
30221	483728.255	515729.836
30222	483736.002	515726.543
30223	483769.371	515715.485
30224	483796.341	515706.577
30225	483808.602	515702.733
30226	483808.774	515703.632
30227	483824.497	515700.502
30228	483843.444	515697.882
30229	483863.981	515699.181
30230	483874.163	515701.037
30231	483886.228	515703.059
30232	483943.113	515713.858
30233	483989.632	515723.411
30234	483995.503	515725.313
30235	484030.273	515734.733
30236	484058.667	515742.497
30237	484088.663	515750.336
30238	484135.827	515761.869
30239	484223.467	515783.332
30240	484346.992	515812.530
30241	484416.568	515829.250
30242	484447.221	515837.125
30243	484470.649	515845.229
30244	484477.051	515847.828
30245	484499.348	515856.641
30246	484516.006	515862.048
30247	484537.067	515864.968
30248	484551.587	515863.651
30249	484570.483	515857.232
30250	484589.424	515845.402
30648	484581.846	515833.628
30649	484564.443	515844.498
30650	484548.663	515849.859
30651	484537.401	515850.880
30652	484519.152	515848.350
30653	484504.086	515843.461
30654	484482.257	515834.832
30655	484475.573	515832.119
30656	484451.257	515823.707
30657	484419.946	515815.664
30658	484350.238	515798.912
30659	484226.743	515769.720
30660	484139.157	515748.271
30661	484092.095	515736.762
30662	484062.283	515728.971
30663	484033.949	515721.225
30664	483998.831	515711.709

Persoana juridică autorizată de ANCPI să execute lucrări de cadastru, geodezie și cartografie
CERTIFICAT DE AUTORIZARE Seria RO-B-J Nr. 0425
S.C. KOMORA ENGINEERING S.R.L.
CLASA III
CERTIFICAT DE AUTORIZARE Seria PH Nr. 187
HOLEBEO A. CORNELA-SIMONA
CATEGORIA B,C

30665	483945.915	515700.140
30666	483888.690	515689.277
30667	483876.075	515687.163
30668	483867.129	515686.194
30669	483842.357	515685.153
30670	483814.846	515688.432
30671	483792.499	515694.446
30672	483765.331	515703.078
30673	483723.857	515716.544
30674	483660.931	515737.754
30675	483625.543	515752.005
30676	483599.627	515763.848
30677	483549.983	515782.608
30679	483501.640	515814.035
30682	483398.175	515889.392
30683	483350.227	515924.330
30684	483300.999	515959.764
30685	483269.672	515982.605
30686	483216.219	516021.125
30687	483202.821	516030.791
30688	483177.742	516049.449
30689	483099.313	516103.990
30690	483059.837	516132.229
30691	483047.108	516144.740
30692	483009.792	516171.133
30693	482988.895	516189.235
30695	482937.259	516242.694
30696	482901.640	516279.865
30697	482797.721	516386.862
30698	482760.511	516425.623
30699	482744.783	516441.578
30700	482691.321	516497.242
30701	482651.117	516539.169
30702	482605.304	516586.522
30703	482597.711	516594.183
30704	482575.436	516617.174
30705	482541.892	516651.849
30706	482515.694	516678.919
30707	482490.768	516705.664
30708	482476.148	516723.715
30709	482462.032	516746.848
30710	482454.835	516763.724
30711	482450.349	516776.169
30712	482440.740	516800.473
30713	482434.453	516824.105
30714	482420.776	516867.519
30715	482407.113	516914.873
30716	482403.329	516935.681
30717	482395.767	516991.243
30718	482391.884	517017.194
30719	482386.582	517038.446
30720	482373.237	517083.429
30721	482352.387	517153.312
30722	482351.382	517157.288
30723	482340.011	517195.429
30724	482322.587	517256.442
30725	482308.386	517293.215
30726	482298.830	517314.050
30727	482273.448	517358.027
30728	482255.028	517385.906
30729	482234.069	517413.650
30730	482207.503	517443.418
30731	482185.256	517467.102
30732	482151.198	517505.497
30733	482137.821	517523.610
30734	482119.307	517551.360
30735	482099.137	517581.857
30736	482094.824	517589.521
30737	482082.531	517609.488
30738	482058.688	517650.637
30739	482037.525	517680.937
30740	482030.467	517687.986
30741	482000.146	517712.698

Persoana juridică autorizată de ANCPI să execute lucrări de cadastru și cartografie
CERTIFICAT DE AUTORIZARE Seria RO-B-J Nr. 0425
S.C. KOMORA ENGINEERING S.R.L.
CLASA III

Persoana fizică autorizată de ANCPI să execute lucrări de cadastru și cartografie
CERTIFICAT DE AUTORIZARE Seria PH Nr. 187
HOLEIEO A. CORNELA-SIMONA
CATEGORIA B,C

30742	481987.904	517722.019
30743	481966.793	517735.991
30744	481938.549	517752.635
30745	481916.508	517764.871
30746	481896.797	517776.243
30747	481871.388	517793.220
30748	481856.953	517805.570
30749	481842.840	517820.736
30750	481818.792	517849.350
30751	481818.017	517853.526
30752	481808.339	517864.822
30753	481778.448	517897.577
30754	481775.208	517899.756
30755	481761.582	517912.279
30756	481751.718	517923.271
30757	481736.456	517943.059
30758	481723.261	517967.908
30759	481712.463	517995.852
30760	481694.378	518044.446
30761	481687.164	518064.883
30762	481679.992	518082.333
30763	481669.614	518099.788
30764	481659.671	518111.008
30765	481647.126	518121.026
30766	481619.206	518136.689
30767	481605.460	518143.119
30768	481582.796	518155.494
30769	481558.101	518175.359
30770	481543.538	518192.267
30771	481529.629	518212.649
30772	481522.013	518228.576
30773	481515.819	518248.069
30774	481509.393	518272.042
30775	481501.306	518301.150
30776	481497.072	518314.437
30777	481489.499	518334.265
30778	481474.708	518352.037
30779	481458.018	518366.971
30780	481445.296	518376.631

PUNCTE DETERMINATE ANALITIC

Nr. Pct.	Coord. puncte	
	X [m]	Y [m]
0	1	2
1	482672.881	516516.886
2	482685.880	516503.418
3	482699.378	516489.432
4	482725.172	516463.319
5	482760.632	516426.332
6	482768.315	516418.306
7	482787.882	516396.759
8	482798.299	516385.967
9	482808.760	516375.217
10	482843.739	516333.917
11	482876.706	516298.361
13	482932.420	516243.152
14	482979.979	516197.108
15	482986.759	516190.742
16	483201.736	516030.908
17	483207.633	516026.654
18	483597.487	515759.328
19	483623.569	515747.409
25	483842.165	515680.140
26	483867.504	515681.205
27	483876.758	515682.207
28	483889.570	515684.354
29	483946.315	515698.180
30	483999.306	515709.766

Persoana juridică autorizată de ANCPI să execute lucrări de cadastru, geodezie și cartografie
CERTIFICAT DE AUTORIZARE Seria RO-B-J Nr. 0425
S.C. KOMORA ENGINEERING S.R.L.
CLASA III
Persoana fizică autorizată de ANCPI să execute lucrări de cadastru, geodezie și cartografie
CERTIFICAT DE AUTORIZARE Seria PH Nr. 187
HOLEIEO A. IONELA-SIMONA
CATEGORIA B,C

31	484034.475	515719.295
32	484062.800	515727.039
33	484092.586	515734.823
34	484139.633	515746.328
35	484227.211	515767.776
36	484350.702	515796.966
37	484420.428	515813.723
38	484451.834	515821.790
39	484476.277	515830.246
40	484505.779	515838.753
41	484520.276	515843.458
42	484537.520	515845.849
43	484547.618	515844.933
44	484562.286	515839.950
45	484567.361	515847.460
46	484570.682	515852.374
47	484573.323	515856.283
48	484567.542	515860.189
49	484539.468	515867.621
50	483995.997	515727.639
51	483996.020	515726.840
52	483989.252	515725.338
53	483916.660	515709.230
54	483898.400	515705.180
55	483879.799	515700.913
56	483872.901	515699.805
57	483859.390	515699.090
58	483841.660	515698.220
59	483823.930	515700.920
60	483808.570	515703.270
61	483667.519	515755.584
62	483213.653	516046.177
63	483182.926	516068.534
64	483072.844	516147.309
66	483020.140	516184.607
67	482997.190	516202.348
68	482988.426	516210.546
69	482984.311	516214.733
70	482975.338	516226.313
71	482939.455	516261.385
72	482930.723	516270.675
73	482913.869	516287.749
74	482909.466	516292.199
75	482902.419	516299.288
76	482890.909	516310.868
77	482883.154	516318.670
78	482867.773	516334.301
79	482864.485	516337.962
80	482848.091	516355.077
81	482819.108	516383.920
82	482808.000	516394.000
83	482797.304	516405.915
84	482766.125	516439.367
85	482751.656	516454.279
86	482720.812	516487.005
87	482706.922	516501.395
88	482683.300	516526.934
89	482679.435	516531.112
90	482611.703	516602.790
91	482604.668	516609.831
92	482601.174	516613.236
93	482600.954	516613.474
94	482542.651	516670.967
95	482541.967	516670.409
96	482537.538	516675.308
97	482532.116	516681.393
98	482529.131	516685.619
99	482528.890	516685.919
100	482455.962	516805.488
101	482449.822	516828.568
102	482436.095	516872.141
103	482422.710	516918.532
104	482407.594	517020.321

Persoana juridică autorizată de ANCPI să execute lucrări de cadastru și geodezie și cartografie
CERTIFICAT DE AUTORIZARE Seria RO-B-J Nr. 0425
S.C. KOMORA ENGINEERING S.R.L.
CLASA III
Persoana fizică autorizată de ANCPI să execute lucrări de cadastru și geodezie și cartografie
CERTIFICAT DE AUTORIZARE Seria PH Nr. 187
HOLEIEO A. IONELA-SIMONA
CATEGORIA B,C

105	482337.773	517261.532
106	482323.134	517299.438
107	482313.061	517321.400
108	482299.986	517344.055
109	482297.950	517343.180
110	482287.390	517367.960
111	482289.010	517368.630
112	482280.360	517387.730
113	482206.942	517469.450
114	482201.016	517475.032
115	482197.038	517479.114
116	482163.643	517515.579
117	482109.230	517599.629
118	482103.273	517597.175
119	482102.151	517599.607
120	482089.056	517623.104
121	482078.083	517643.796
122	482066.850	517663.388
123	482057.550	517678.029
124	482052.358	517685.605
125	482047.642	517692.111
126	482043.361	517695.348
127	481905.248	517789.839
128	481881.068	517805.995
129	481868.046	517817.136
130	481854.833	517831.335
131	481833.484	517856.782
132	481768.862	517926.891
133	481765.512	517923.529
134	481781.345	517905.435
135	481775.164	517897.044
136	481774.502	517896.143
137	481806.880	517863.375
138	481819.985	517848.267
139	482111.573	517556.661
140	482133.728	517520.736
141	482217.837	517426.827
142	482219.066	517427.573
143	482224.143	517421.263
144	482226.030	517418.993
145	482229.102	517414.552
146	482233.081	517408.793
147	482236.104	517406.186
148	482238.616	517402.805
149	482247.373	517386.099
150	482320.689	517255.806
151	482361.496	517115.435
152	482363.423	517109.858
153	482365.199	517102.964
154	482365.711	517100.415
155	482366.656	517096.766
156	482366.892	517095.855
157	482390.701	517002.410
158	482391.251	516978.299
159	482438.397	516795.292
160	482440.769	516789.132
161	482441.392	516787.516
162	482443.096	516782.173
163	482444.358	516778.483
164	482611.560	516572.887
165	482616.100	516577.165
166	482629.980	516562.766
167	482643.515	516547.811
168	482657.154	516533.182
169	482671.043	516518.791
170	481749.953	517951.758
171	481737.841	517974.567
172	481727.423	518001.526
173	481709.420	518049.900
174	481702.117	518070.591
175	481694.344	518089.501
176	481682.593	518109.267
177	481670.732	518122.651

Persoana juridică autorizată de ANCPI să execute lucrări de cadastru și cartografie
CERTIFICAT DE AUTORIZARE Seria RO-B-J Nr. 0425
S.C. KOMORA ENGINEERING S.R.L.
CLASA III
CATEGORIA B,C
Persoana fizică autorizată de ANCPI să execute lucrări de cadastru și cartografie
CERTIFICAT DE AUTORIZARE Seria PH Nr. 187
HOLEIEO A. IONELA-SIMONA

178	481656.091	518134.342
179	481569.269	518186.909
180	481556.247	518202.028
181	481543.535	518220.656
182	481519.517	518306.579
183	481518.260	518310.523
184	481511.513	518308.038
185	481502.893	518304.864
186	481496.605	518302.548
187	481498.014	518299.158
188	481525.283	518210.147
189	481539.566	518189.216
190	481554.611	518171.749
191	481580.009	518151.319
192	481616.921	518132.238
193	481644.324	518116.865
194	481656.214	518107.369
195	481666.237	518097.104
196	481676.106	518080.714
197	481683.771	518063.706
198	481692.498	518043.764
200	481717.270	517977.849
201	481722.692	517965.486
202	481734.769	517941.972
203	481750.180	517921.990
204	481760.104	517910.932
205	481768.615	517901.739
206	481517.388	518226.741
207	481603.200	518138.656
208	483045.379	516143.590
209	483138.795	516076.151
210	482242.461	517432.086
211	482229.589	517445.619
212	482218.106	517458.060
213	482217.884	517458.309
214	482205.283	517470.973
215	482419.586	516848.422
216	482421.690	516840.675
217	482425.166	516830.220
218	516848.422	482419.586
219	516840.675	482421.690
220	516830.220	482425.166

Persoana juridică autorizată de ANCPI să execute lucrări de cadastru, geodezie și cartografie
CERTIFICAT DE AUTORIZARE Seria RO-B-J Nr. 0425
S.C. KOMORA ENGINEERING S.R.L.
CLASA III
Persoana fizică autorizată de ANCPI să execute lucrări de cadastru, geodezie și cartografie
CERTIFICAT DE AUTORIZARE Seria PH Nr. 187
HOLELEO A. CORNELA-SIMONA
CATEGORIA B,C

MEMORIU TEHNIC

1.Adresa imobil: comuna Apold, DJ106, km 93+380 - km 94+668, jud. Mures.

2.Tipul lucrarii: prima inregistrare imobil.

3.Scurta prezentare a situatiei din teren: limitele imobilului au fost indicate de catre proprietar in vederea efectuarii masuratorilor necesare intocmirii documentatiei de prima inregistrare, punandu-se la dispozitie HG 964/2002, HCJ nr.34 din 27.03.2008, HCJ nr.131 din 29.10.2015. Imobilul pentru care s-a întocmit prezenta documentaţie (drumul judetean DJ106) este situat in extravilanul comunei Apold, are o suprafaţă de 23832 mp, o lungime de 1288 ml, este neimprejmuit, iar acolo unde exista limite fizice, acestea sunt reprezentate santuri, drumuri laterale, linia pomilor, etc. Limitele imobilului au fost stabilite tinand cont de detaliile enumerate anterior, iar acolo unde acestea nu exista s-au studiat planurile cadastrale scara 1:5000 si registrul parcelar cu numere topografice. De asemenea s-a urmarit ca limitele zonei drumului sa fie stabilite in conformitate cu prevederile **OG 43/1997**, **art.2 alin. 3 si 4,** unde sunt precizate elementele care fac parte integranta din drum**, art. 14-17**, unde sunt prevazute suprafetele de teren aferente drumurilor publice, **anexa 1 la OG 43/1997 privind regimul drumurilor, republicata si actualizata,** unde sunt stabilite zonele de siguranta si de protectie ale drumurilor si ale podurilor.

Avand in vedere ca imobilul se afla in extravilanul localitatii Apold, nu s-a facut identificarea nr.top. in cartea funciara veche.

Documentatia de prima inscriere depusa la OCPI Mures cu nr. de inregistrare 8844/20.05.2016 a fost respinsa in data de 01.07.2016, intrucat in urma convocarii la teren din data de 21.06.2016, s-au constatat existenta unor suprapuneri reale cu nr.cadastrale 50686, 50343, 50319, 399. Pentru a putea dispune de suprafetele neafectate de suprapuneri, in baza prevederilor Ordinului 700/2014, art.118, si a declaratiei autentice a reprezentantului legal al proprietarului, propunem receptia documentatiei de fata pentru intabularea dreptului de proprietate asupra segmentului de drum neafectat de suprapuneri.

4.Operaţiuni topo cadastrale efectuate:

A) Metode şi aparatură folosite : Pentru realizarea planului de amplasament si delimitare la scara 1:1000, integrarea în sistemul de proiectie STEREOGRAFIC 1970 si sistemnul de referinta MAREA NEAGRA 1975, a fost realizată prin metoda măsurătorilor GNSS, utilizându-se stațiile de referință Bucuresti (BUCU), Deva (DEVA), Bacau (BACA) si Baia Mare (BAIA).

Metoda de lucru folosita este drumuire sprijinita la capete. Punctele de sprijin au fost determinate cu ajutorul tehnologiei GNSS utilizându-se metoda măsurătorilor statice, materializate prin buloane de fier/borne tip FENO. Pentru aceasta s-au folosit un număr de 5 receptoare GPS (2 receptoare Leica seria 1200 și 3 receptoare Leica seria 900).

Procesarea măsurătorilor s-a realizat cu softul Leica Geo Office 7.01.

Coordonatele punctelor de sprijin au fost obținute în sistem de coordonate ETRS 89.

Coordonatele în sistemul național STEREOGRAFIC 1970 au fost obținute utilizând aplicația pusă la dispoziție de către ANCPI – TransDatRO versiunea 4.04.

S.C. KUMORA ENGINEERING S.R.L. HOLELEO A. IONELA-SIMONA

Rapoartele au fost tipărite cu ajutorul softului de procesare și conțin date despre măsurătorile în punctele de sprijin, procesarea vectorilor, compensarea rețelei, schița rețelei și inventarul punctelor în ETRS 89 și STEREOGRAFIC 1970. Pentru ridicarea topografică a detaliilor planimetrice și altimetrice s-au efectuat măsurători clasice, folosind stația totală Leica TCR 805, plecând de pe punctele determinate GPS anterior, prin metoda radierii. În funcție de configurația terenului și a detaliilor existente s-au folosit puncte de stații radiate doar în măsura în care precizia impusa de norme nu a fost afectată. Prelucrarea datelor s-a făcut folosindu-ne de programul Toposys.

În conformitate cu prevederile **OG 43/1997** au fost măsurate următoarele elemente identificate în zona de interes:

-profile transversale ale strazii, intre garduri, prin minim 4 puncte (gard stanga, margine drum stanga, margine drum dreapta, gard dreapta) ;
- limitele de proprietate ;
- elementele constructive ale drumului : parte carosabila, trotuare, santuri, rigole, taluzuri, santuri de garda, ziduri de sprijin si alte lucrari de arta ;
- locuri de parcare, oprire si stationare;
- poduri, podete;
- constructii de aparare, protectie si consolidare ;
- dispozitive de scurgere a apelor;
- drumuri laterale, prin intoarcerea gardurilor in lungul drumului lateral si alte elemente (ex: margini drum, trotuare, santuri), drumurile de exploatare, drumurile tehnologice;
- intersectiile au fost materializate prin ridicarea gardurilor pentru fiecare colt al intersectiei si ridicarea celorlalte elemente (margini drum, trotuare, santuri) ;
- retele existente, cu specificarea categoriei prin semne conventionale,
- pomi;
- piciorul si marginea de sus a taluzurilor in zonele de rambleu si debleu.

B) Sistem de coordonate : Sistem naţional de proiecţie Stereografic 1970-planimetric, sistem de referinta Marea Neagră 1975-altimetric.

C) Puncte geodezice de sprijin vechi şi noi folosite :

Nr pct	Denumire	Tip punct	Stare punct	Coordonatele punctului in sistem STEREO'70		
				X[m]	Y[m]	Z[m]
1	KMR11	Nou-determinat GPS	Buna	517956.459	481731.568	399.760
2	KMR12	Nou-determinat GPS	Buna	518086.906	481680.201	402.470
3	KMR13	Nou-determinat GPS	Buna	522505.018	482435.838	368.413
4	KMR14	Nou-determinat GPS	Buna	522563.483	482514.934	368.393

Data intocmirii 13.07.2016

Semnatura si stampila

(persoana autorizata)

.....

Judeţul Mures
Unitatea administrativ teritorială: comuna Apold

CALCULUL SUPRAFEŢELOR

Parcela (1Dr) Drum

Nr. Pct.	Coordonate pct.de contur		Lungimi laturi D(i,i+1)
	X [m]	Y [m]	
0	1	2	3
109	518348.718	481470.919	0.243
110	518348.556	481471.100	21.138
55	518332.315	481484.629	1.776
56	518330.663	481485.282	7.603
57	518333.190	481492.453	9.554
58	518336.364	481501.464	7.076
59	518338.716	481508.138	5.649
60	518343.993	481506.122	27.675
61	518365.264	481488.418	24.557
62	518381.640	481470.118	16.331
63	518391.516	481457.111	23.001
13090	518405.711	481439.013	27.192
64	518425.200	481420.051	21.993
65	518443.403	481407.709	27.720
66	518468.968	481396.993	23.361
67	518491.447	481390.634	27.429
68	518515.779	481377.972	32.113
69	518539.538	481356.367	24.032
70	518556.269	481339.116	12.080
71	518566.177	481332.205	9.495
72	518575.094	481328.943	8.129
73	518583.217	481328.632	18.888
13200	518601.804	481331.993	18.020
74	518619.323	481336.212	3.618
113	518622.358	481334.242	37.125
114	518657.545	481346.079	2.706
115	518656.789	481348.677	2.834
116	518655.998	481351.398	14.899
106	518669.254	481358.199	51.489
107	518717.791	481375.382	37.769
108	518753.344	481388.129	80.558
78	518829.003	481415.792	24.817
79	518851.845	481425.494	18.597
80	518868.446	481433.876	17.780
81	518884.412	481441.699	15.297
82	518898.853	481446.745	12.605
83	518910.752	481450.903	10.106
84	518920.843	481451.447	10.246
85	518931.089	481451.400	11.016
86	518941.645	481448.249	13.522
13339	518954.434	481443.857	20.699
88	518971.497	481432.140	30.798
13352	518996.279	481413.855	36.961
90	519027.096	481393.448	57.059
13372	519074.307	481361.403	31.489
92	519100.429	481343.819	17.239
93	519115.507	481335.463	20.230
94	519134.754	481329.233	60.260
95	519193.984	481318.140	26.213
96	519219.298	481311.332	19.308
97	519238.276	481307.777	14.959
98	519253.216	481307.018	15.899
99	519269.040	481308.560	16.836
100	519285.608	481311.551	17.469

101	519302.709	481315.117	51.715
102	519353.392	481325.399	58.192
117	519410.197	481338.030	3.982
118	519411.341	481334.216	24.947
119	519435.320	481341.097	20.510
120	519454.890	481347.236	24.608
121	519478.124	481355.344	11.334
122	519466.884	481356.797	2.564
123	519469.276	481357.721	1.403
124	519470.573	481358.256	11.750
125	519482.242	481356.879	3.348
126	519485.379	481358.049	4.938
3	519487.262	481353.484	5.038
4	519489.183	481348.827	14.362
5	519475.986	481343.161	33.149
6	519444.439	481332.980	22.276
7	519423.076	481326.669	32.573
13480	519391.530	481318.553	35.244
30822	519357.320	481310.079	52.494
8	519306.394	481297.345	19.384
9	519287.479	481293.107	16.449
10	519271.272	481290.297	13.286
11	519258.076	481288.751	4.738
12	519253.348	481288.443	19.102
30817	519234.269	481289.372	19.504
13418	519215.224	481293.580	18.882
13417	519196.917	481298.203	56.324
13	519141.353	481307.424	11.748
13384	519129.987	481310.395	10.291
14	519120.088	481313.210	9.919
15	519110.685	481316.366	8.849
16	519102.743	481320.269	14.677
17	519089.926	481327.421	11.322
18	519080.436	481333.596	22.084
19	519062.344	481346.261	51.099
13354	519020.136	481375.063	42.768
20	518985.251	481399.804	28.379
21	518962.106	481416.226	16.860
22	518947.762	481425.086	9.040
23	518939.492	481428.738	9.927
24	518929.897	481431.283	5.412
25	518924.518	481431.878	5.739
26	518918.779	481431.835	5.272
27	518913.546	481431.193	5.309
28	518908.366	481430.031	6.353
29	518902.313	481428.103	26.011
32	518879.721	481415.212	28.848
34	518854.097	481401.961	20.268
36	518835.382	481394.180	34.539
13263	518802.727	481382.930	45.232
13248	518760.251	481367.384	37.395
39	518725.421	481353.772	51.206
40	518676.913	481337.369	31.033
13195	518647.700	481326.897	54.812
42	518595.347	481310.665	12.055
43	518583.556	481308.158	12.272
13168	518571.285	481307.979	15.849
44	518556.400	481313.421	16.825
45	518542.600	481323.046	25.392
46	518524.922	481341.273	28.730
47	518503.667	481360.602	22.553
48	518483.661	481371.013	22.484
49	518462.026	481377.133	31.090
50	518433.353	481389.152	26.666
51	518409.738	481401.537	6.366
127	518405.284	481406.085	15.093
128	518418.960	481412.470	3.900
129	518415.060	481412.470	22.315
130	518401.870	481430.470	31.705
131	518383.870	481456.570	11.222

Persoana juridică autorizată de ANCPI să execute lucrări de cadastru, geodezie și cartografie
CERTIFICAT DE AUTORIZARE Seria RO-B-J Nr. 0425
S.C. KOMORA ENGINEERING S.R.L.
CLASA III

Persoana fizică autorizată de ANCPI să execute lucrări de cadastru, geodezie și cartografie
CERTIFICAT DE AUTORIZARE Seria PH Nr. 187
HOLEBEO A. CORNELA-SIMONA
CATEGORIA B,C

132	518377.590	481465.870	17.350
133	518360.500	481468.860	11.961
S(1Dr)=23832mp P=2665.769m			

Parcela (C1) Pod km 93+350

Nr. Pct.	Coordonate pct.de contur		Lungimi laturi D(i,i+1)
	Y [m]	X [m]	
0	1	2	3
13058	481500.510	518338.926	2.73
58	481501.464	518336.364	9.55
57	481492.453	518333.190	2.82
13062	481491.423	518335.814	9.61
S(C1)=27mp P=24.71m			

Parcela (C2) Pod km 94+668

Nr. Pct.	Coordonate pct.de contur		Lungimi laturi D(i,i+1)
	Y [m]	X [m]	
0	1	2	3
3	481353.484	519487.262	1.84
13508	481352.749	519485.578	6.69
13507	481358.911	519482.979	1.89
2	481359.635	519484.725	6.65
S(C2)=12mp P=17.07m			

Persoana juridică autorizată de ANCPI să execute lucrări de cadastru, geodezie și cartografie
CERTIFICAT DE AUTORIZARE Seria RO-B-J Nr. 0425
S.C. KOMORA ENGINEERING S.R.L.
CLASA III
Persoana juridică autorizată de ANCPI să execute lucrări de cadastru, geodezie și cartografie
CERTIFICAT DE AUTORIZARE Seria PH Nr. 187
HOLEBEO A. CORNELA-SIMONA
CATEGORIA B,C

INVENTAR DE COORDONATE

PUNCTE DETERMINATE GPS

Nr. Pct.	Coordonate puncte GPS	
	Y [m]	X [m]
0	1	2
KMR11	481731.568	517956.459
KMR12	481680.201	518086.906
KMR13	482435.838	522505.018
KMR14	482514.934	522563.483

PUNCTE DE STATIE

Nr. Pct.	Coordonate puncte GPS	
	Y [m]	X [m]
0	1	2
M38	518641.139	481340.066
M39	518800.089	481389.223
M40	518931.670	481444.520
M41	519264.632	481292.626

PUNCTE RADIATE

Nr. Pct.	Coord. puncte	
	X [m]	Y [m]
0	1	2
13028	518251.452	481528.276
13029	518251.288	481527.829
13030	518251.117	481527.448
13031	518251.058	481526.878
13037	518259.242	481526.544
13038	518275.387	481522.266
13039	518275.225	481521.680
13040	518275.272	481521.247
13041	518274.740	481519.360
13042	518273.885	481516.146
13043	518273.015	481512.976
13044	518272.671	481511.970
13045	518271.048	481509.858
13046	518268.810	481504.235
13047	518304.798	481512.563
13048	518304.548	481511.375
13049	518302.071	481504.957
13050	518303.150	481508.015
13051	518301.749	481503.918
13052	518315.539	481499.382
13053	518315.901	481500.842
13054	518316.750	481503.682
13055	518317.928	481506.508
13056	518318.372	481508.162
13057	518316.501	481498.177
13058	518338.926	481500.510
13059	518338.248	481498.455
13060	518337.441	481495.370
13061	518336.255	481492.803
13062	518335.814	481491.423
13063	518364.114	481487.345
13064	518360.990	481483.949
13065	518359.389	481482.129

Persoana juridică autorizată de ANCPI să execute lucrări de cadastru, geodezie și cartografie
CERTIFICAT DE AUTORIZARE Seria RO-B-J Nr. 0425
S.C. KOMORA ENGINEERING S.R.L.
CLASA III
Persoana fizică autorizată de ANCPI să execute lucrări de cadastru, geodezie și cartografie
CERTIFICAT DE AUTORIZARE Seria PH Nr. 187
HOLEIEO A. IONELA-SIMONA
CATEGORIA B,C

13066	518356.910	481479.759
13067	518354.829	481477.944
13068	518353.579	481476.731
13069	518350.410	481471.379
13070	518344.456	481496.631
13071	518374.917	481464.202
13072	518372.375	481462.476
13073	518370.190	481460.197
13074	518367.144	481460.521
13075	518366.350	481460.612
13076	518365.776	481460.251
13077	518388.300	481454.091
13078	518384.547	481451.273
13079	518382.115	481449.649
13080	518379.839	481447.907
13081	518377.386	481446.093
13082	518377.034	481445.630
13083	518376.719	481445.490
13084	518339.474	481485.197
13085	518339.063	481484.438
13086	518375.968	481445.092
13087	518372.024	481442.270
13088	518379.366	481440.392
13089	518408.471	481440.118
13090	518405.711	481439.013
13091	518401.141	481434.561
13092	518399.533	481433.452
13093	518397.043	481431.650
13094	518394.706	481429.527
13095	518392.185	481425.830
13096	518405.624	481430.421
13097	518398.190	481419.210
13098	518404.482	481411.698
13099	518403.660	481399.161
13100	518406.636	481398.445
13101	518416.475	481408.220
13102	518413.862	481409.876
13103	518417.469	481410.794
13104	518419.464	481412.769
13105	518425.429	481411.125
13106	518427.956	481415.353
13107	518433.880	481424.538
13108	518438.245	481401.117
13109	518440.789	481399.954
13110	518436.297	481392.624
13111	518433.827	481394.150
13112	518434.585	481393.091
13113	518439.712	481400.953
13114	518438.853	481399.505
13115	518437.660	481397.105
13116	518436.300	481394.334
13117	518437.704	481387.991
13118	518466.306	481391.689
13119	518465.850	481388.759
13120	518464.251	481383.353
13121	518465.001	481385.644
13122	518463.626	481382.034
13123	518463.454	481381.560
13124	518485.458	481374.530
13125	518485.516	481375.348
13126	518485.815	481376.059
13127	518485.943	481376.848
13128	518486.998	481379.422
13129	518488.038	481381.948
13130	518488.532	481383.460
13131	518491.920	481392.738
13132	518518.824	481392.395
13133	518540.379	481386.730
13134	518567.123	481369.235
13135	518566.063	481366.433
13136	518581.897	481365.113
13137	518581.152	481362.180
13138	518548.180	481350.350

Persoana juridică autorizată de ANCPI să execute lucrări de cadastru și cartografie
CERTIFICAT DE AUTORIZARE Seria RO-B-J Nr. 0425
S.C. KOMORA ENGINEERING S.R.L.
CLASA III

Persoana fizică autorizată de ANCPI să execute lucrări de cadastru geodezie și cartografie
CERTIFICAT DE AUTORIZARE Seria PH Nr. 187
HOLEIEO A. CORNELA-SIMONA
CATEGORIA B,C

13139	518530.403	481363.215
13140	518518.725	481374.505
13141	518511.973	481372.118
13142	518511.015	481370.592
13143	518508.858	481368.046
13144	518508.381	481364.869
13145	518507.642	481364.031
13146	518507.478	481363.608
13147	518507.170	481362.688
13148	518535.003	481350.906
13149	518533.457	481349.610
13150	518531.186	481347.742
13151	518528.934	481345.528
13152	518528.220	481344.626
13153	518527.885	481344.187
13154	518527.339	481343.744
13155	518527.135	481343.151
13156	518552.064	481334.465
13157	518550.516	481332.222
13158	518548.458	481329.933
13159	518546.596	481327.597
13160	518545.663	481326.542
13161	518545.414	481325.944
13162	518545.005	481325.452
13163	518544.995	481324.856
13164	518573.217	481323.786
13165	518573.289	481320.911
13166	518572.746	481317.024
13167	518572.403	481313.235
13168	518571.285	481307.979
13169	518567.099	481303.718
13170	518594.968	481313.771
13171	518594.725	481314.883
13172	518594.581	481315.356
13173	518593.719	481318.570
13174	518592.650	481321.831
13175	518592.260	481322.472
13176	518591.885	481323.557
13177	518584.222	481311.037
13178	518580.771	481321.619
13179	518600.476	481326.481
13180	518600.696	481325.410
13181	518600.988	481324.523
13182	518601.989	481321.509
13183	518602.955	481318.183
13184	518603.192	481317.742
13185	518603.650	481316.761
13186	518614.171	481320.609
13187	518611.101	481329.891
13188	518614.662	481312.115
13189	518616.461	481311.359
13190	518617.374	481311.839
13191	518615.600	481302.334
13192	518610.885	481294.983
13193	518614.961	481298.755
13194	518659.514	481301.374
13195	518647.700	481326.897
13196	518646.995	481329.485
13197	518646.176	481331.337
13198	518645.536	481332.211
13199	518602.137	481339.681
13200	518601.804	481331.993
13201	518645.142	481332.833
13202	518644.928	481333.754
13203	518643.938	481336.399
13204	518643.124	481339.131
13205	518642.683	481340.787
13206	518642.255	481344.347
13207	518632.221	481327.591
13208	518632.435	481327.277
13209	518632.699	481326.679
13210	518636.748	481326.263
13211	518641.805	481327.780

Persoana juridică autorizată de ANCPI să execute lucrări de cadastru, geodezie și cartografie
CERTIFICAT DE AUTORIZARE Seria RO-B-J Nr. 0425
S.C. KOMORA ENGINEERING S.R.L.
CLASA III
Persoana fizică autorizată de ANCPI să execute lucrări de cadastru, geodezie și cartografie
CERTIFICAT DE AUTORIZARE Seria PH Nr. 187
HOLEIEO A. IONELA-SIMONA
CATEGORIA B,C

13212	518650.419	481331.275
13213	518655.825	481333.460
13214	518659.993	481334.689
13215	518661.849	481348.319
13216	518665.728	481336.893
13217	518675.486	481352.782
13218	518669.476	481338.207
13219	518678.636	481341.479
13220	518688.424	481356.824
13221	518684.931	481334.348
13222	518675.113	481342.112
13223	518674.872	481342.606
13224	518674.556	481343.173
13225	518674.338	481344.191
13226	518673.277	481346.893
13227	518686.447	481324.661
13228	518672.527	481349.598
13229	518672.010	481351.144
13230	518693.882	481347.319
13231	518688.731	481362.948
13232	518684.715	481370.761
13233	518706.462	481351.712
13234	518713.986	481354.327
13235	518720.347	481368.042
13236	518720.727	481366.935
13237	518721.818	481364.078
13238	518722.772	481361.689
13239	518723.238	481360.802
13240	518723.322	481360.173
13241	518723.528	481359.420
13242	518732.063	481361.124
13243	518742.579	481375.713
13244	518741.646	481364.803
13245	518760.518	481370.734
13246	518764.792	481372.513
13247	518764.579	481351.756
13248	518760.251	481367.384
13249	518758.953	481372.377
13250	518758.813	481372.903
13251	518758.065	481374.458
13252	518757.394	481376.833
13253	518756.676	481379.392
13254	518755.899	481381.801
13255	518775.223	481375.859
13256	518780.672	481378.180
13257	518784.762	481379.502
13258	518789.031	481380.683
13259	518793.782	481382.850
13260	518799.059	481384.231
13261	518803.166	481386.142
13262	518807.863	481369.298
13263	518802.727	481382.930
13264	518807.870	481387.994
13265	518802.200	481386.916
13266	518801.623	481388.495
13267	518801.780	481388.002
13268	518801.680	481389.859
13269	518801.770	481392.749
13270	518800.573	481395.394
13271	518800.121	481396.614
13272	518798.714	481402.795
13273	518797.092	481413.374
13274	518823.370	481405.729
13275	518827.533	481406.655
13276	518832.423	481407.488
13277	518833.460	481404.647
13278	518834.376	481402.129
13279	518834.774	481401.116
13280	518834.951	481400.321
13281	518835.036	481399.499
13282	518822.165	481393.189
13283	518826.550	481395.038
13284	518840.603	481399.939

Persoana juridică autorizată de ANCPI să execute lucrări de cadastru și cartografie
CERTIFICAT DE AUTORIZARE Seria RO-B-J Nr. 0425
S.C. KOMORA ENGINEERING S.R.L.
CLASA III

Persoana fizică autorizată de ANCPI să execute lucrări de cadastru și cartografie
CERTIFICAT DE AUTORIZARE Seria PH Nr. 187
HOLEIEO A. CORNELA-SIMONA
CATEGORIA B,C

13285	518832.140	481396.860
13286	518843.597	481382.781
13287	518855.734	481417.287
13288	518856.900	481414.604
13289	518857.937	481411.824
13290	518858.319	481410.610
13291	518858.470	481409.997
13292	518858.770	481409.272
13293	518860.433	481407.200
13294	518876.212	481421.632
13295	518872.667	481419.831
13296	518873.790	481423.131
13297	518872.420	481425.758
13298	518880.013	481421.431
13299	518871.571	481417.043
13300	518871.375	481416.447
13301	518880.644	481420.794
13302	518877.334	481418.895
13303	518872.757	481417.230
13304	518889.946	481425.801
13305	518887.381	481424.669
13306	518888.571	481424.868
13307	518888.624	481427.463
13308	518889.048	481430.607
13309	518888.823	481433.679
13310	518889.505	481435.338
13311	518887.098	481434.301
13312	518888.068	481435.138
13313	518911.363	481444.532
13314	518912.347	481441.917
13315	518912.930	481438.953
13316	518913.397	481435.990
13317	518882.494	481421.399
13318	518913.447	481435.089
13319	518913.569	481434.456
13320	518913.716	481433.867
13321	518914.156	481433.359
13322	518928.208	481434.167
13323	518928.284	481434.444
13324	518928.296	481434.739
13325	518928.350	481435.322
13326	518928.419	481436.459
13327	518930.000	481442.663
13328	518929.440	481439.356
13329	518930.709	481447.831
13330	518929.660	481445.707
13331	518943.668	481428.766
13332	518943.969	481429.236
13333	518944.345	481429.564
13334	518944.637	481430.592
13335	518945.386	481431.638
13336	518946.798	481434.052
13337	518948.415	481436.789
13338	518949.379	481438.577
13339	518954.434	481443.857
13340	518962.734	481418.290
13341	518963.099	481418.929
13342	518964.272	481420.135
13343	518966.047	481422.395
13344	518967.670	481424.727
13345	518985.920	481401.005
13346	518986.165	481401.495
13347	518986.731	481402.601
13348	518987.525	481403.602
13349	518991.031	481408.125
13350	518989.513	481405.869
13351	518992.320	481409.019
13352	518996.279	481413.855
13353	519022.157	481376.042
13354	519020.136	481375.063
13355	519022.261	481376.249
13356	519019.571	481379.854
13357	519017.314	481381.452

Persoana juridică autorizată de ANCPI să execute lucrări de cadastru și cartografie
CERTIFICAT DE AUTORIZARE Seria RO-B-J Nr. 0425
S.C. KOMORA ENGINEERING S.R.L.
CLASA III

Persoana juridică autorizată de ANCPI să execute lucrări de cadastru și cartografie
CERTIFICAT DE AUTORIZARE Seria PH Nr. 187
HOLEIEO A. IONELA-SIMONA
CATEGORIA B,C

13358	519021.849	481387.986
13359	519024.253	481386.349
13360	519023.252	481387.463
13361	519022.493	481386.148
13362	519020.858	481383.977
13363	519019.327	481381.600
13364	519018.326	481380.040
13365	519063.783	481347.709
13366	519063.955	481348.094
13367	519064.225	481348.755
13368	519064.801	481349.664
13369	519066.485	481352.190
13370	519068.173	481354.327
13371	519069.311	481356.188
13372	519074.307	481361.403
13373	519095.398	481335.534
13374	519094.160	481333.574
13375	519092.411	481331.135
13376	519091.754	481330.390
13377	519091.068	481329.701
13378	519107.700	481319.499
13379	519107.852	481320.101
13380	519109.224	481321.937
13381	519110.706	481324.404
13382	519111.985	481326.997
13383	519112.885	481328.590
13384	519129.987	481310.395
13385	519130.011	481311.543
13386	519130.078	481311.502
13387	519129.995	481312.431
13388	519130.697	481314.892
13389	519132.171	481320.353
13390	519131.787	481317.581
13391	519132.830	481322.248
13392	519142.010	481309.256
13393	519141.907	481308.835
13394	519142.057	481310.161
13395	519147.823	481317.293
13396	519147.467	481314.635
13397	519147.067	481311.775
13398	519146.251	481309.023
13399	519168.479	481314.537
13400	519171.249	481314.333
13401	519169.481	481314.842
13402	519190.077	481300.335
13403	519190.052	481301.060
13404	519189.958	481301.176
13405	519190.154	481302.022
13406	519190.566	481303.544
13407	519191.746	481309.107
13408	519191.279	481306.438
13409	519192.623	481311.408
13410	519196.516	481321.318
13411	519197.964	481307.597
13412	519197.069	481304.840
13413	519196.421	481302.050
13414	519196.293	481300.869
13415	519196.308	481300.257
13416	519196.391	481299.488
13417	519196.917	481298.203
13418	519215.224	481293.580
13419	519215.315	481294.235
13420	519215.359	481294.586
13421	519215.431	481295.625
13422	519215.946	481297.121
13423	519216.644	481299.621
13424	519217.588	481302.799
13425	519217.934	481303.604
13426	519218.740	481305.614
13427	519237.339	481298.328
13428	519236.860	481295.833
13429	519236.284	481293.073
13430	519235.498	481291.411

Persoana juridică autorizată de ANCPI să execute lucrări de cadastru, geodezie și cartografie
CERTIFICAT DE AUTORIZARE Seria RO-B-J Nr. 0425
S.C. KOMORA ENGINEERING S.R.L.
CLASA III
CERTIFICAT DE AUTORIZARE Seria PH Nr. 187
HOLEIEO A. IONELA-SIMONA
CATEGORIA B,C

13431	519234.781	481290.805
13432	519234.356	481289.853
13433	519253.506	481289.030
13434	519253.394	481289.443
13435	519253.381	481289.928
13436	519253.382	481290.588
13437	519253.580	481292.147
13438	519253.495	481294.988
13439	519253.507	481297.557
13440	519253.348	481298.451
13441	519255.321	481300.999
13442	519271.322	481290.723
13443	519271.387	481291.026
13444	519271.273	481291.655
13445	519271.039	481292.315
13446	519270.799	481293.995
13447	519270.691	481296.664
13448	519270.567	481299.267
13449	519270.629	481300.135
13450	519270.134	481302.413
13451	519287.159	481302.486
13452	519288.372	481296.923
13453	519288.023	481299.793
13454	519288.155	481295.195
13455	519287.893	481294.602
13456	519287.760	481294.006
13457	519287.488	481293.455
13458	519305.281	481299.140
13459	519307.811	481299.773
13460	519306.922	481299.112
13461	519306.641	481301.161
13462	519305.657	481303.858
13463	519305.062	481306.625
13464	519305.458	481307.987
13465	519302.922	481307.555
13466	519303.891	481308.104
13467	519323.847	481314.552
13468	519323.994	481312.545
13469	519324.351	481311.567
13470	519325.095	481308.779
13471	519325.881	481306.392
13472	519324.948	481304.570
13473	519324.771	481303.914
13474	519354.543	481311.492
13475	519354.316	481312.243
13476	519356.029	481313.789
13477	519355.647	481316.686
13478	519355.126	481319.138
13479	519354.657	481321.984
13480	519391.530	481318.553
13481	519391.087	481320.517
13482	519390.971	481321.034
13483	519390.618	481322.814
13484	519390.188	481325.617
13485	519389.871	481328.172
13486	519389.873	481330.823
13487	519389.476	481332.549
13488	519419.941	481327.953
13489	519424.313	481329.230
13490	519424.866	481328.869
13491	519422.779	481331.339
13492	519420.437	481330.589
13493	519420.843	481328.406
13494	519423.508	481328.694
13495	519421.098	481333.601
13496	519420.543	481336.032
13497	519420.270	481336.879
13498	519419.947	481339.488
13499	519416.348	481350.658
13500	519440.957	481342.392
13501	519442.099	481339.725
13502	519443.221	481337.380
13503	519443.930	481335.692

Persoana juridică autorizată de ANCPI să execute lucrări de cadastru și cartografie
CERTIFICAT DE AUTORIZARE Seria RO-B-J Nr. 0425
S.C. KOMORA ENGINEERING S.R.L.
CLASA III
CERTIFICAT DE AUTORIZARE Seria PH Nr. 187
HOLEIEO A. IONELA-SIMONA
CATEGORIA B,C

13504	519468.279	481345.038
13505	519467.979	481340.655
13506	519472.256	481354.623
13507	519482.979	481358.911
13508	519485.578	481352.749
13509	519485.196	481353.612
13510	519484.090	481355.937
13511	519483.477	481358.166
13512	519494.464	481363.001
13513	519495.364	481360.887
13514	519496.382	481358.466
13515	519496.741	481357.620
13516	519494.161	481363.549
13517	519517.073	481365.627
13518	519521.220	481366.153
13519	519521.035	481366.830
13520	519521.482	481365.710
13521	519520.737	481367.997
13522	519519.917	481371.060
13523	519519.230	481373.404
13524	519519.016	481374.527
13525	519518.382	481378.842
13526	519518.141	481395.149
30067	519517.525	481377.646
30068	519492.617	481367.326
30069	519481.421	481362.410
30070	519439.855	481346.362
30071	519419.242	481340.351
30072	519388.436	481332.394
30073	519353.893	481323.463
30074	519323.359	481315.560
30075	519304.012	481310.662
30076	519286.614	481306.652
30077	519269.728	481303.603
30078	519253.332	481302.005
30079	519237.686	481302.800
30080	519218.192	481306.453
30081	519198.902	481311.596
30082	519192.857	481313.264
30083	519148.760	481321.515
30084	519133.518	481324.378
30085	519113.506	481330.855
30086	519097.817	481339.550
30087	519070.439	481357.966
30088	519024.863	481389.718
30089	518993.532	481411.600
30090	518969.880	481428.257
30091	518949.678	481440.492
30092	518930.402	481446.382
30093	518911.659	481445.924
30094	518886.344	481437.077
30095	518870.673	481429.399
30096	518853.951	481420.957
30097	518830.860	481411.148
30098	518799.358	481399.321
30099	518755.032	481383.422
30100	518719.469	481370.672
30101	518670.930	481353.488
30102	518641.588	481342.993
30103	518599.645	481328.105
30104	518591.821	481325.324
30105	518583.640	481323.612
30106	518574.116	481323.977
30107	518563.849	481327.733
30108	518553.014	481335.290
30109	518536.058	481352.773
30110	518512.895	481373.836
30111	518489.593	481385.963
30112	518467.315	481392.264
30113	518441.010	481403.291
30114	518421.979	481416.194
30115	518402.246	481436.341
30116	518387.599	481454.002

Persoana juridică autorizată de ANCPI să execute lucrări de cadastru și cartografie
CERTIFICAT DE AUTORIZARE Seria RO-B-J Nr. 0425
S.C. KOMORA ENGINEERING S.R.L.
CLASA III
CERTIFICAT DE AUTORIZARE Seria PH Nr. 187
HOLEIEO A. IONELA-SIMONA
CATEGORIA B,C

30117	518377.779	481466.934
30118	518361.783	481484.810
30119	518341.433	481501.748
30120	518319.063	481510.292
30121	518305.150	481514.724
30122	518275.728	481522.899
30774	518272.042	481509.393
30775	518301.150	481501.306
30776	518314.437	481497.072
30777	518334.265	481489.499
30778	518352.037	481474.708
30779	518366.971	481458.018
30780	518376.631	481445.296
30781	518391.840	481426.959
30782	518412.959	481405.394
30783	518434.310	481390.919
30784	518462.687	481379.024
30785	518484.403	481372.881
30786	518504.821	481362.256
30787	518526.314	481342.711
30788	518543.902	481324.576
30789	518557.331	481315.210
30790	518571.376	481310.071
30791	518584.824	481309.556
30792	518595.617	481311.816
30793	518604.333	481314.913
30794	518646.288	481329.805
30795	518675.624	481340.298
30796	518724.167	481357.484
30797	518759.756	481370.244
30798	518804.182	481386.177
30799	518836.060	481398.146
30800	518859.849	481408.251
30801	518876.907	481416.863
30802	518891.752	481424.137
30803	518914.156	481433.359
30804	518928.208	481434.167
30805	518943.668	481428.766
30806	518962.214	481416.533
30807	518985.553	481400.446
30808	519017.437	481378.887
30809	519063.705	481347.603
30810	519090.848	481328.921
30811	519106.643	481318.600
30812	519130.056	481310.784
30813	519146.251	481309.023
30814	519190.077	481300.335
30815	519196.917	481298.203
30816	519215.224	481293.580
30817	519234.269	481289.372
30818	519253.506	481289.030
30819	519271.322	481290.723
30820	519287.488	481293.455
30821	519306.901	481297.589
30822	519357.320	481310.079
30823	519391.940	481318.840
30824	519422.954	481326.851
30825	519444.312	481333.418
30826	519486.759	481349.464
30827	519498.111	481354.448
30828	519522.309	481364.474

PUNCTE DETERMINATE ANALITIC

Nr. Pct.	Coord. puncte	
	X [m]	Y [m]
0	1	2
1	519483.154	481363.445
2	519484.725	481359.635

Persoana juridică autorizată de ANCPI să execute lucrări de cadastru și geodezie și cartografie pe categoria B,C
CERTIFICAT DE AUTORIZARE Seria RO-B-J Nr. 0425
S.C. KOMORA ENGINEERING S.R.L.
CLASA III
CERTIFICAT DE AUTORIZARE Seria PH Nr. 187
HOLEIEO A. IONELA-SIMONA

3	519487.262	481353.484
4	519489.183	481348.827
5	519475.986	481343.161
6	519444.439	481332.980
7	519423.076	481326.669
8	519306.394	481297.345
9	519287.479	481293.107
10	519271.272	481290.297
11	519258.076	481288.751
12	519253.348	481288.443
13	519141.353	481307.424
14	519120.088	481313.210
15	519110.685	481316.366
16	519102.743	481320.269
17	519089.926	481327.421
18	519080.436	481333.596
19	519062.344	481346.261
20	518985.251	481399.804
21	518962.106	481416.226
22	518947.762	481425.086
23	518939.492	481428.738
24	518929.897	481431.283
25	518924.518	481431.878
26	518918.779	481431.835
27	518913.546	481431.193
28	518908.366	481430.031
29	518902.313	481428.103
32	518879.721	481415.212
34	518854.097	481401.961
36	518835.382	481394.180
39	518725.421	481353.772
40	518676.913	481337.369
42	518595.347	481310.665
43	518583.556	481308.158
44	518556.400	481313.421
45	518542.600	481323.046
46	518524.922	481341.273
47	518503.667	481360.602
48	518483.661	481371.013
49	518462.026	481377.133
50	518433.353	481389.152
51	518409.738	481401.537
52	518388.123	481423.608
53	518372.958	481442.749
54	518363.110	481454.834
55	518332.315	481484.629
56	518330.663	481485.282
57	518333.190	481492.453
58	518336.364	481501.464
59	518338.716	481508.138
60	518343.993	481506.122
61	518365.264	481488.418
62	518381.640	481470.118
63	518391.516	481457.111
64	518425.200	481420.051
65	518443.403	481407.709
66	518468.968	481396.993
67	518491.447	481390.634
68	518515.779	481377.972
69	518539.538	481356.367
70	518556.269	481339.116
71	518566.177	481332.205
72	518575.094	481328.943
73	518583.217	481328.632
74	518619.323	481336.212
78	518829.003	481415.792
79	518851.845	481425.494
80	518868.446	481433.876
81	518884.412	481441.699
82	518898.853	481446.745
83	518910.752	481450.903
84	518920.843	481451.447
85	518931.089	481451.400

Persoana juridică autorizată de ANCPI să execute lucrări de cadastru și cartografie
CERTIFICAT DE AUTORIZARE Seria RO-B-J Nr. 0425
S.C. KOMORA ENGINEERING S.R.L.
CLASA III
CERTIFICAT DE AUTORIZARE Seria PH Nr. 187
HOLEIEO A. IONELA-SIMONA
CATEGORIA B,C

86	518941.645	481448.249
88	518971.497	481432.140
90	519027.096	481393.448
92	519100.429	481343.819
93	519115.507	481335.463
94	519134.754	481329.233
95	519193.984	481318.140
96	519219.298	481311.332
97	519238.276	481307.777
98	519253.216	481307.018
99	519269.040	481308.560
100	519285.608	481311.551
101	519302.709	481315.117
102	519353.392	481325.399
103	519410.197	481338.030
104	519469.276	481357.721
105	518348.556	481471.100
106	518669.254	481358.199
107	518717.791	481375.382
108	518753.344	481388.129
109	518348.718	481470.919
110	518348.556	481471.100
113	518622.358	481334.242
114	518657.545	481346.079
115	518656.789	481348.677
116	518655.998	481351.398
117	519410.197	481338.030
118	519411.341	481334.216
119	519435.320	481341.097
120	519454.890	481347.236
121	519478.124	481355.344
122	519466.884	481356.797
123	519469.276	481357.721

Persoana juridică autorizată de ANCPI să execute lucrări de cadastru, geodezie și cartografie
CERTIFICAT DE AUTORIZARE Seria RO-B-J Nr. 0425
S.C. KOMORA ENGINEERING S.R.L.
CLASA III
Persoana juridică autorizată de ANCPI să execute lucrări de cadastru, geodezie și cartografie
CERTIFICAT DE AUTORIZARE Seria PH Nr. 187
HOLELEO A. CORNELA-SIMONA
CATEGORIA B,C

MEMORIU TEHNIC

1.Adresa imobil: comuna Apold, DJ106, km 94+676 - km 96+606, jud. Mures.

2.Tipul lucrarii: prima inregistrare imobil.

3.Scurta prezentare a situatiei din teren: limitele imobilului au fost indicate de catre proprietar in vederea efectuarii masuratorilor necesare intocmirii documentatiei de prima inregistrare, punandu-se la dispozitie HG 964/2002, HCJ nr.34 din 27.03.2008, HCJ nr.131 din 29.10.2015. Imobilul pentru care s-a întocmit prezenta documentaţie (drumul judetean DJ106) este situat in extravilanul comunei Apold, are o suprafaţă de 29869 mp, o lungime de 1930 ml, este neimprejmuit, iar acolo unde exista limite fizice, acestea sunt reprezentate santuri, drumuri laterale, linia pomilor, etc. Limitele imobilului au fost stabilite tinand cont de detaliile enumerate anterior, iar acolo unde acestea nu exista s-au studiat planurile cadastrale scara 1:5000 si registrul parcelar cu numere topografice. De asemenea s-a urmarit ca limitele zonei drumului sa fie stabilite in conformitate cu prevederile **OG 43/1997**, **art.2 alin. 3 si 4,** unde sunt precizate elementele care fac parte integranta din drum**, art. 14-17**, unde sunt prevazute suprafetele de teren aferente drumurilor publice, **anexa 1 la OG 43/1997 privind regimul drumurilor, republicata si actualizata,** unde sunt stabilite zonele de siguranta si de protectie ale drumurilor si ale podurilor.

Avand in vedere ca imobilul se afla in extravilanul localitatii Apold, nu s-a facut identificarea nr.top. in cartea funciara veche.

Documentatia de prima inscriere depusa la OCPI Mures cu nr. de inregistrare 8845/20.05.2016 a fost respinsa in data de 01.07.2016, intrucat in urma convocarii la teren din data de 21.06.2016, s-au constatat existenta unor suprapuneri reale cu nr.cadastrale 51002, 50771, 312, 423, 483, 221, 100, 537. Pentru a putea dispune de suprafetele neafectate de suprapuneri, in baza prevederilor Ordinului 700/2014, art.118, si a declaratiei autentice a reprezentantului legal al proprietarului, propunem receptia documentatiei de fata pentru intabularea dreptului de proprietate asupra segmentului de drum neafectat de suprapuneri.

4.Operaţiuni topo cadastrale efectuate:

A) Metode şi aparatură folosite : Pentru realizarea planului de amplasament si delimitare la scara 1:1000, integrarea în sistemul de proiectie STEREOGRAFIC 1970 si sistemnul de referinta MAREA NEAGRA 1975, a fost realizată prin metoda măsurătorilor GNSS, utilizându-se stațiile de referință Bucuresti (BUCU), Deva (DEVA), Bacau (BACA) si Baia Mare (BAIA).

Metoda de lucru folosita este drumuire sprijinita la capete. Punctele de sprijin au fost determinate cu ajutorul tehnologiei GNSS utilizându-se metoda măsurătorilor statice, materializate prin buloane de fier/borne tip FENO. Pentru aceasta s-au folosit un număr de 5 receptoare GPS (2 receptoare Leica seria 1200 și 3 receptoare Leica seria 900).

Procesarea măsurătorilor s-a realizat cu softul Leica Geo Office 7.01.

Coordonatele punctelor de sprijin au fost obținute în sistem de coordonate ETRS 89.

Coordonatele în sistemul național STEREOGRAFIC 1970 au fost obținute utilizând aplicația pusă la dispoziție de către ANCPI – TransDatRO versiunea 4.04.

S.C. KUMORA ENGINEERING S.R.L. CERTIFICAT DE AUTORIZARE Seria PH Nr. 187 HOLELEO A. CONELA-SIMONA CLASA III CATEGORIA B,C

Rapoartele au fost tipărite cu ajutorul softului de procesare și conțin date despre măsurătorile în punctele de sprijin, procesarea vectorilor, compensarea rețelei, schița rețelei și inventarul punctelor în ETRS 89 și STEREOGRAFIC 1970. Pentru ridicarea topografică a detaliilor planimetrice și altimetrice s-au efectuat măsurători clasice, folosind stația totală Leica TCR 805, plecând de pe punctele determinate GPS anterior, prin metoda radierii. În funcție de configurația terenului și a detaliilor existente s-au folosit puncte de stații radiate doar în măsura în care precizia impusa de norme nu a fost afectată. Prelucrarea datelor s-a făcut folosindu-ne de programul Toposys.

În conformitate cu prevederile **OG 43/1997** au fost măsurate următoarele elemente identificate în zona de interes:

-profile transversale ale strazii, intre garduri, prin minim 4 puncte (gard stanga, margine drum stanga, margine drum dreapta, gard dreapta) ;
- limitele de proprietate ;
- elementele constructive ale drumului : parte carosabila, trotuare, santuri, rigole, taluzuri, santuri de garda, ziduri de sprijin si alte lucrari de arta ;
- locuri de parcare, oprire si stationare;
- poduri, podete;
- constructii de aparare, protectie si consolidare ;
- dispozitive de scurgere a apelor;
- drumuri laterale, prin intoarcerea gardurilor in lungul drumului lateral si alte elemente (ex: margini drum, trotuare, santuri), drumurile de exploatare, drumurile tehnologice;
- intersectiile au fost materializate prin ridicarea gardurilor pentru fiecare colt al intersectiei si ridicarea celorlalte elemente (margini drum, trotuare, santuri) ;
- retele existente, cu specificarea categoriei prin semne conventionale,
- pomi;
- piciorul si marginea de sus a taluzurilor in zonele de rambleu si debleu.

B) Sistem de coordonate : Sistem naţional de proiecţie Stereografic 1970-planimetric, sistem de referinta Marea Neagră 1975-altimetric.

C) Puncte geodezice de sprijin vechi şi noi folosite :

Nr pct	Denumire	Tip punct	Stare punct	Coordonatele punctului in sistem STEREO'70		
				X[m]	Y[m]	Z[m]
1	KMR11	Nou-determinat GPS	Buna	517956.459	481731.568	399.760
2	KMR12	Nou-determinat GPS	Buna	518086.906	481680.201	402.470
3	KMR13	Nou-determinat GPS	Buna	522505.018	482435.838	368.413
4	KMR14	Nou-determinat GPS	Buna	522563.483	482514.934	368.393

Data intocmirii 13.07.2016

Semnatura si stampila

(persoana autorizata)

.....

Judeţul Mures
Unitatea administrativ teritorială: comuna Apold

CALCULUL SUPRAFEŢELOR

Parcela (1Dr) Drum

Nr. Pct.	Coordonate pct.de contur		Lungimi laturi D(i,i+1)
	Y [m]	X [m]	
0	1	2	3
120	481373.260	519506.939	3.39
121	481369.870	519506.800	16.10
122	481375.512	519521.879	3.35
123	481378.861	519522.023	14.84
78	481382.731	519536.348	15.53
124	481385.326	519551.663	0.57
125	481384.767	519551.782	24.19
126	481386.045	519575.938	25.20
127	481388.380	519601.032	54.94
128	481392.556	519655.814	64.61
129	481396.682	519720.289	46.30
130	481400.576	519766.423	0.30
131	481400.871	519766.403	0.71
30057	481400.929	519767.106	3.66
30056	481404.581	519766.868	33.49
30055	481406.701	519800.290	36.69
30054	481406.821	519836.977	26.26
30053	481407.175	519863.232	15.58
30052	481408.516	519878.758	27.69
30051	481412.300	519906.191	28.06
30050	481416.563	519933.928	16.95
30049	481417.691	519950.842	16.07
30048	481416.227	519966.843	32.02
30047	481409.829	519998.217	14.09
79	481411.545	520012.200	22.84
80	481420.569	520033.179	12.89
81	481426.892	520044.409	34.30
82	481444.658	520073.751	52.32
83	481473.050	520117.702	55.08
84	481505.326	520162.333	28.61
85	481522.298	520185.370	22.16
86	481533.595	520204.440	29.40
87	481546.038	520231.080	23.16
88	481554.239	520252.738	23.10
114	481564.307	520273.531	3.96
116	481560.743	520275.257	9.11
132	481552.139	520278.259	54.00
133	481570.208	520329.142	42.99
134	481585.454	520369.335	9.24
135	481594.402	520367.015	30.79
136	481584.657	520337.805	45.30
137	481569.630	520295.068	21.71
117	481560.745	520275.262	3.96
115	481564.310	520273.535	1.02
89	481564.753	520274.451	20.83
90	481573.291	520293.455	45.50
91	481588.394	520336.378	29.90
111	481597.859	520364.745	14.07
92	481601.395	520378.367	1.61
138	481602.170	520379.778	5.74
139	481603.753	520385.300	17.64
140	481608.597	520402.257	5.30
141	481613.684	520400.752	12.52
13846	481619.711	520411.730	41.34
142	481639.182	520448.197	3.38
143	481636.165	520449.717	6.39

144	481630.458	520452.591	14.26
145	481637.441	520465.025	2.88
146	481640.011	520463.730	32.45
147	481658.842	520490.161	7.78
148	481665.385	520485.943	31.94
13873	481683.557	520512.209	46.59
94	481711.572	520549.429	13.40
149	481718.991	520560.590	4.51
150	481714.760	520562.160	21.96
151	481726.100	520580.960	5.50
152	481731.260	520579.046	46.87
96	481757.207	520618.078	28.55
97	481772.934	520641.909	2.94
153	481774.276	520644.530	2.99
154	481771.520	520645.677	18.66
155	481782.567	520660.717	2.10
98	481783.525	520662.587	11.47
113	481787.376	520673.395	38.51
99	481796.893	520710.707	22.31
100	481802.968	520732.172	36.25
101	481814.864	520766.417	99.04
102	481858.706	520855.230	25.08
13983	481869.109	520878.046	26.83
13991	481877.405	520903.566	16.40
13992	481879.654	520919.815	35.08
14000	481882.413	520954.790	74.63
30009	481885.221	521029.365	60.85
30008	481887.887	521090.161	74.84
14032	481892.777	521164.841	21.49
14044	481894.233	521186.286	21.88
103	481897.445	521207.934	28.56
104	481905.455	521235.343	16.34
105	481912.931	521249.873	16.66
106	481923.149	521263.030	18.02
107	481935.918	521275.746	2.71
1	481937.893	521277.605	14.24
30887	481925.632	521284.854	4.76
2	481921.235	521286.666	16.53
3	481909.601	521274.930	19.42
4	481897.689	521259.595	19.74
5	481888.661	521242.045	31.56
6	481879.807	521211.750	24.95
7	481876.281	521187.052	22.10
8	481874.908	521164.990	74.30
9	481871.965	521090.748	60.68
10	481869.370	521030.125	71.38
11	481867.806	520958.764	37.00
12	481865.592	520921.830	13.63
13	481862.853	520908.479	10.65
14	481859.832	520898.271	12.46
15	481855.463	520886.597	25.57
16	481844.582	520863.457	29.82
17	481831.122	520836.846	15.61
18	481824.279	520822.816	14.59
19	481817.884	520809.703	17.93
20	481810.023	520793.586	15.46
21	481803.247	520779.694	16.53
22	481795.945	520764.860	14.31
23	481789.846	520751.915	6.37
24	481787.181	520746.132	4.04
25	481785.665	520742.390	4.26
26	481784.145	520738.412	12.43
27	481780.861	520726.421	35.01
28	481772.468	520692.436	9.20
29	481770.090	520683.549	6.19
30	481768.117	520677.678	5.80
31	481765.979	520672.285	5.79
32	481763.561	520667.023	10.85
33	481758.888	520657.234	8.11
34	481754.813	520650.221	10.60
35	481748.822	520641.478	14.87
36	481740.416	520629.210	56.07
37	481709.651	520582.339	26.36

Persoana juridică autorizată de ANCPI să execute lucrări de cadastru, geodezie și cartografie
CERTIFICAT DE AUTORIZARE Seria RO-B-J Nr. 0425
S.C. KOMORA ENGINEERING S.R.L.
CLASA III
Persoana fizică autorizată de ANCPI să execute lucrări de cadastru, geodezie și cartografie
CERTIFICAT DE AUTORIZARE Seria PH Nr. 187
HOLELEO A. CORNELA-SIMONA
CATEGORIA B,C

38	481695.189	520560.306	27.99
39	481679.941	520536.833	14.79
40	481671.670	520524.569	17.75
41	481660.903	520510.458	35.74
42	481638.940	520482.262	15.69
43	481630.004	520469.371	11.04
44	481624.030	520460.085	46.92
45	481600.798	520419.323	36.85
46	481585.025	520386.017	72.83
13821	481558.550	520318.170	62.00
47	481539.036	520259.323	24.62
48	481530.309	520236.303	26.37
49	481519.436	520212.277	20.42
50	481508.836	520194.829	29.00
51	481492.070	520171.164	55.26
13741	481459.243	520126.712	28.51
52	481443.441	520102.987	23.92
30849	481431.198	520082.432	36.05
53	481412.120	520051.849	14.30
54	481405.060	520039.409	14.67
55	481399.337	520025.902	11.15
30846	481396.328	520015.166	18.59
13683	481395.167	519996.613	33.48
56	481402.715	519963.997	13.37
57	481403.870	519950.681	15.46
58	481402.934	519935.249	27.27
30841	481398.951	519908.271	27.79
13634	481393.652	519880.988	17.17
59	481392.375	519863.870	26.77
13616	481392.607	519837.102	36.42
60	481392.405	519800.687	32.87
61	481390.040	519767.905	33.95
62	481387.573	519734.047	14.71
63	481386.503	519719.375	22.37
64	481384.868	519697.069	15.00
65	481383.772	519682.113	14.97
66	481382.576	519667.186	37.04
67	481379.618	519630.269	40.58
68	481376.694	519589.794	18.11
69	481375.203	519571.741	5.32
13550	481374.784	519566.441	4.84
13541	481374.225	519561.635	13.11
70	481372.071	519548.700	27.51
71	481363.286	519522.634	12.86
72	481358.131	519510.856	15.31
73	481352.100	519496.779	5.07
74	481356.763	519494.777	6.50
75	481362.740	519492.211	4.11
76	481366.513	519490.591	15.13
77	481372.281	519504.576	2.56
S(1Dr)=29868.57mp P=4164.37m			

Parcela (C1) Pod km 94+668

Nr. Pct.	Coordonate pct.de contur		Lungimi laturi D(i,i+1)
	Y [m]	X [m]	
0	1	2	3
13515	481357.620	519496.741	2.14
74	481356.763	519494.777	6.50
75	481362.740	519492.211	2.11
13516	481363.549	519494.161	6.47
S(C1)=13.79mp P=17.22m			

Persoana juridică autorizată de ANCPI să execute lucrări de cadastru, geodezie și cartografie
CERTIFICAT DE AUTORIZARE Seria RO-B-J Nr. 0425
S.C. KOMORA ENGINEERING S.R.L.
CLASA III
Persoana juridică autorizată de ANCPI să execute lucrări de cadastru, geodezie și cartografie
CERTIFICAT DE AUTORIZARE Seria PH Nr. 187
HOLELEO A. CORNELA-SIMONA
CATEGORIA B,C

INVENTAR DE COORDONATE

PUNCTE DETERMINATE GPS

Nr. Pct.	Coordonate puncte GPS	
	Y [m]	X [m]
0	1	2
KMR11	481731.568	517956.459
KMR12	481680.201	518086.906
KMR13	482435.838	522505.018
KMR14	482514.934	522563.483

PUNCTE DE STATIE

Nr. Pct.	Coordonate puncte GPS	
	Y [m]	X [m]
0	1	2
M42	481385.143	519567.711
M43	481407.408	519944.209
M44	481418.866	520041.870
M45	481544.133	520238.556
M46	481559.708	520283.649
M47	481775.288	520664.536
M48	481796.348	520740.234
M49	481870.325	520893.790
M50	481889.795	521194.899
M51	481929.482	521277.560

PUNCTE RADIATE

Nr. Pct.	Coord. puncte	
	X [m]	Y [m]
0	1	2
13488	481327.953	519419.941
13489	481329.230	519424.313
13490	481328.869	519424.866
13491	481331.339	519422.779
13492	481330.589	519420.437
13493	481328.406	519420.843
13494	481328.694	519423.508
13495	481333.601	519421.098
13496	481336.032	519420.543
13497	481336.879	519420.270
13498	481339.488	519419.947
13499	481350.658	519416.348
13500	481342.392	519440.957
13501	481339.725	519442.099
13502	481337.380	519443.221
13503	481335.692	519443.930
13504	481345.038	519468.279
13505	481340.655	519467.979
13506	481354.623	519472.256
13507	481358.911	519482.979
13508	481352.749	519485.578
13509	481353.612	519485.196
13510	481355.937	519484.090
13511	481358.166	519483.477
13512	481363.001	519494.464
13513	481360.887	519495.364
13514	481358.466	519496.382
13515	481357.620	519496.741
13516	481363.549	519494.161

Persoana juridică autorizată de ANCPI să execute lucrări de cadastru, geodezie și cartografie
CERTIFICAT DE AUTORIZARE Seria RO-B-J Nr. 0425
S.C. KOMORA ENGINEERING S.R.L.
CLASA III
Persoana juridică autorizată de ANCPI să execute lucrări de cadastru, geodezie și cartografie
CERTIFICAT DE AUTORIZARE Seria PH Nr. 187
HOLELEO A. CORNELA-SIMONA
CATEGORIA B,C

13517	481365.627	519517.073
13518	481366.153	519521.220
13519	481366.830	519521.035
13520	481365.710	519521.482
13521	481367.997	519520.737
13522	481371.060	519519.917
13523	481373.404	519519.230
13524	481374.527	519519.016
13525	481378.842	519518.382
13526	481395.149	519518.141
13527	481401.136	519555.187
13529	481396.824	519551.156
13531	481385.348	519551.791
13532	481388.611	519551.069
13533	481386.085	519540.564
13534	481382.445	519546.149
13535	481379.486	519546.773
13536	481376.526	519547.407
13537	481375.545	519547.707
13538	481374.961	519547.831
13539	481374.454	519547.832
13540	481375.511	519556.538
13541	481374.225	519561.635
13542	481375.391	519561.304
13543	481376.354	519561.318
13544	481377.719	519561.093
13545	481377.207	519561.107
13546	481378.660	519560.975
13547	481381.649	519560.790
13548	481384.090	519560.718
13549	481385.676	519560.766
13550	481374.784	519566.441
13551	481372.460	519569.082
13552	481372.575	519573.053
13553	481372.703	519571.697
13554	481372.539	519569.523
13555	481379.284	519568.789
13556	481379.593	519571.668
13557	481382.301	519569.766
13558	481384.994	519569.668
13559	481386.337	519569.649
13560	481376.934	519580.730
13561	481377.307	519589.647
13562	481378.661	519589.388
13563	481379.291	519589.285
13564	481379.928	519589.173
13565	481380.952	519589.264
13566	481383.716	519589.258
13567	481386.560	519589.472
13568	481387.611	519590.157
13569	481387.408	519587.548
13570	481380.221	519629.896
13571	481381.103	519630.121
13572	481381.721	519629.984
13573	481382.158	519629.975
13574	481383.851	519629.945
13575	481386.957	519629.709
13576	481389.791	519629.526
13577	481390.884	519629.411
13578	481384.945	519681.666
13579	481385.652	519681.650
13580	481386.035	519681.568
13581	481386.946	519681.607
13582	481388.167	519681.597
13583	481390.891	519681.565
13584	481393.730	519681.544
13585	481394.867	519681.599
13586	481388.651	519722.387
13587	481388.576	519722.404
13588	481388.832	519722.395
13589	481389.286	519722.259
13590	481391.029	519722.271
13591	481394.065	519722.143

Persoana juridică autorizată de ANCPI să execute lucrări de cadastru și cartografie
CERTIFICAT DE AUTORIZARE Seria RO-B-J Nr. 0425
S.C. KOMORA ENGINEERING S.R.L.
CLASA III
CERTIFICAT DE AUTORIZARE Seria PH Nr. 187
HOLEIEO A. IONELA-SIMONA
CATEGORIA B,C

13592	481396.477	519722.108
13593	481397.246	519722.134
13595	481400.178	519767.018
13596	481394.604	519767.436
13597	481397.596	519767.328
13598	481393.378	519767.396
13599	481392.810	519767.272
13600	481401.938	519772.101
13601	481408.031	519779.236
13602	481407.907	519799.658
13603	481404.386	519800.590
13604	481402.359	519800.569
13605	481400.885	519766.438
13606	481405.905	519766.781
13607	481399.702	519800.523
13608	481396.745	519800.794
13609	481395.720	519800.686
13610	481394.946	519800.758
13611	481394.245	519800.754
13612	481393.386	519800.821
13613	481393.168	519836.871
13614	481394.038	519836.895
13615	481394.416	519836.911
13616	481392.607	519837.102
13617	481396.425	519836.971
13618	481399.821	519837.036
13619	481402.511	519837.299
13620	481404.284	519837.311
13621	481408.054	519837.895
13622	481403.277	519861.719
13623	481404.067	519862.600
13624	481404.258	519865.346
13625	481404.495	519864.260
13626	481395.055	519864.358
13627	481395.460	519865.365
13628	481395.416	519863.013
13629	481397.029	519863.667
13630	481400.179	519863.581
13631	481402.168	519863.245
13632	481403.890	519866.073
13633	481404.840	519865.799
13634	481393.652	519880.988
13635	481396.022	519880.324
13636	481398.676	519879.787
13637	481401.557	519879.538
13638	481404.143	519879.369
13639	481405.109	519879.404
13640	481408.930	519906.900
13641	481408.272	519906.836
13642	481405.373	519907.201
13643	481402.564	519907.845
13644	481401.230	519908.263
13645	481400.665	519908.381
13646	481400.259	519908.476
13647	481404.345	519936.038
13648	481404.724	519935.012
13649	481405.084	519934.940
13650	481405.579	519934.848
13651	481406.737	519934.771
13652	481409.599	519934.694
13653	481412.604	519934.616
13654	481413.334	519934.638
13655	481415.191	519934.617
13656	481417.725	519933.383
13657	481416.768	519951.136
13658	481414.956	519951.040
13659	481413.621	519950.846
13660	481410.670	519950.755
13661	481407.538	519950.442
13662	481406.304	519950.592
13663	481405.866	519950.652
13664	481405.269	519950.604
13665	481404.741	519950.794

Persoana juridică autorizată de ANCPI să execute lucrări de cadastru și cartografie
CERTIFICAT DE AUTORIZARE Seria RO-B-J Nr. 0425
S.C. KOMORA ENGINEERING S.R.L.
CLASA III
Persoana fizică autorizată de ANCPI să execute lucrări de cadastru și cartografie
CERTIFICAT DE AUTORIZARE Seria PH Nr. 187
HOLEIEO A. IONELA-SIMONA
CATEGORIA B,C

13666	481414.873	519966.787
13667	481413.408	519966.400
13668	481412.100	519966.259
13669	481409.291	519965.822
13670	481406.426	519965.074
13671	481405.536	519964.866
13672	481405.062	519964.729
13673	481404.492	519964.215
13674	481403.838	519963.971
13675	481407.302	519996.910
13676	481406.836	519997.699
13677	481405.682	519997.779
13678	481402.808	519997.614
13679	481399.973	519997.491
13680	481398.756	519997.285
13681	481397.719	519996.734
13682	481396.665	519996.775
13683	481395.167	519996.613
13684	481398.480	520014.554
13685	481399.124	520014.496
13686	481400.632	520014.270
13687	481403.289	520013.743
13688	481406.801	520013.186
13689	481410.158	520014.834
13690	481407.343	520039.604
13691	481408.041	520039.152
13692	481408.816	520038.635
13693	481408.459	520038.873
13694	481409.837	520038.248
13695	481412.418	520037.047
13696	481414.619	520035.590
13697	481416.117	520034.796
13698	481423.859	520031.330
13699	481429.400	520028.002
13700	481432.610	520038.738
13701	481425.266	520045.353
13702	481421.551	520047.493
13703	481419.120	520048.949
13704	481416.584	520050.043
13705	481415.846	520050.436
13706	481415.247	520050.673
13707	481414.416	520050.942
13708	481413.647	520051.511
13709	481431.198	520082.432
13710	481432.148	520082.105
13711	481432.767	520081.436
13712	481433.407	520080.932
13713	481434.872	520080.120
13714	481439.356	520077.437
13715	481437.010	520078.496
13716	481441.503	520076.713
13717	481445.179	520075.036
13718	481444.288	520102.753
13719	481444.904	520102.114
13720	481445.434	520101.804
13721	481446.069	520101.268
13722	481447.473	520100.485
13723	481449.892	520098.768
13724	481452.131	520097.304
13725	481453.562	520096.620
13726	481454.878	520095.659
13727	481444.692	520083.830
13728	481445.733	520085.537
13729	481445.378	520084.328
13730	481438.312	520088.928
13731	481439.908	520090.031
13732	481437.737	520086.835
13733	481456.011	520101.476
13734	481468.653	520120.691
13735	481467.762	520121.311
13736	481465.632	520122.803
13737	481463.221	520124.357
13738	481461.987	520125.197

Persoana juridică autorizată de ANCPI să execute lucrări de cadastru și cartografie
CERTIFICAT DE AUTORIZARE Seria RO-B-J Nr. 0425
S.C. KOMORA ENGINEERING S.R.L.
CLASA III
CERTIFICAT DE AUTORIZARE Seria PH Nr. 187
HOLEBEO A. CORNELA-SIMONA
CATEGORIA B,C

13739	481461.426	520125.541
13740	481460.990	520125.756
13741	481459.243	520126.712
13742	481486.312	520143.580
13743	481485.403	520143.923
13744	481484.602	520144.391
13745	481482.281	520145.875
13746	481480.042	520147.557
13747	481479.299	520148.026
13748	481478.860	520148.292
13749	481478.580	520148.494
13750	481478.181	520148.864
13751	481494.693	520171.200
13752	481495.023	520170.796
13753	481495.572	520170.318
13754	481496.203	520169.387
13755	481498.197	520167.833
13756	481500.609	520166.189
13757	481501.597	520164.891
13758	481503.003	520166.151
13759	481504.369	520167.243
13760	481502.776	520168.661
13761	481500.384	520170.499
13762	481498.212	520172.225
13763	481497.629	520172.921
13764	481497.289	520173.365
13765	481507.829	520171.919
13766	481519.040	520186.789
13767	481516.806	520188.647
13768	481514.768	520190.317
13769	481512.364	520191.917
13770	481511.757	520192.604
13771	481511.358	520192.963
13772	481510.853	520193.341
13773	481523.331	520193.896
13774	481529.010	520204.126
13775	481530.554	520205.745
13776	481528.391	520207.113
13777	481523.158	520209.663
13778	481525.627	520208.648
13779	481522.502	520210.166
13780	481522.017	520210.670
13781	481521.316	520211.022
13782	481520.906	520211.686
13783	481542.921	520232.217
13784	481547.734	520231.351
13785	481540.364	520233.535
13786	481537.741	520234.583
13787	481534.904	520235.733
13788	481533.697	520235.929
13789	481533.225	520236.080
13790	481532.688	520236.101
13791	481531.882	520236.123
13792	481539.999	520258.199
13793	481540.684	520257.931
13794	481541.253	520257.696
13795	481542.317	520257.301
13796	481543.268	520256.975
13797	481545.804	520255.876
13798	481548.472	520254.783
13799	481551.150	520253.639
13800	481551.167	520249.054
13801	481551.102	520251.904
13802	481553.345	520257.306
13803	481559.407	520269.190
13804	481552.582	520291.488
13805	481553.118	520291.257
13806	481553.403	520291.112
13807	481554.029	520290.534
13808	481555.319	520290.116
13809	481557.940	520289.081
13810	481560.491	520288.176
13811	481563.475	520286.888

Persoana juridică autorizată de ANCPI să execute lucrări de cadastru și cartografie
CERTIFICAT DE AUTORIZARE Seria RO-B-J Nr. 0425
S.C. KOMORA ENGINEERING S.R.L.
CLASA III
CERTIFICAT DE AUTORIZARE Seria PH Nr. 187
HOLELEO A. CORNELA-SIMONA
CATEGORIA B,C

13812	481572.441	520284.971
13813	481579.640	520283.352
13814	481572.190	520316.236
13815	481570.495	520316.709
13816	481567.904	520317.609
13817	481565.077	520318.445
13818	481563.707	520318.573
13819	481562.800	520318.471
13820	481562.086	520318.659
13821	481558.550	520318.170
13822	481574.306	520350.838
13823	481574.685	520350.614
13824	481575.317	520350.257
13825	481576.546	520349.857
13826	481582.058	520348.021
13827	481579.715	520349.232
13828	481584.368	520347.853
13829	481587.538	520347.282
13830	481599.864	520342.940
13831	481587.022	520384.611
13832	481587.853	520384.049
13833	481588.126	520383.801
13834	481588.719	520383.552
13835	481590.275	520383.014
13836	481593.132	520381.901
13837	481595.902	520380.763
13838	481602.703	520418.248
13839	481602.994	520417.893
13840	481603.381	520417.544
13841	481602.218	520418.475
13842	481604.985	520417.174
13843	481607.896	520416.157
13844	481610.597	520415.285
13845	481611.606	520415.008
13846	481619.711	520411.730
13847	481635.555	520404.491
13848	481664.678	520436.558
13849	481640.361	520450.406
13850	481634.028	520455.532
13851	481632.468	520453.141
13852	481627.418	520459.693
13853	481625.932	520457.406
13854	481625.875	520458.261
13855	481627.276	520457.515
13856	481629.926	520456.321
13857	481632.482	520454.923
13858	481633.593	520454.003
13859	481640.783	520480.918
13860	481641.272	520480.590
13861	481640.131	520481.106
13862	481642.592	520479.415
13863	481645.108	520477.718
13864	481647.420	520476.110
13865	481672.164	520522.654
13866	481672.384	520522.275
13867	481672.709	520522.100
13868	481673.201	520521.712
13869	481674.301	520521.116
13870	481676.852	520518.685
13871	481678.932	520517.149
13872	481681.457	520515.035
13873	481683.557	520512.209
13874	481693.709	520505.284
13875	481697.353	520559.059
13876	481696.864	520559.384
13877	481699.040	520557.500
13878	481701.571	520556.060
13879	481703.801	520554.616
13880	481740.914	520628.676
13881	481741.496	520628.152
13882	481742.070	520628.107
13883	481742.774	520627.811
13884	481744.724	520626.383

Persoana juridică autorizată de ANCPI să execute lucrări de cadastru, geodezie și cartografie
CERTIFICAT DE AUTORIZARE Seria RO-B-J Nr. 0425
S.C. KOMORA ENGINEERING S.R.L.
CLASA III
CERTIFICAT DE AUTORIZARE Seria PH Nr. 187
HOLEIEO A. IONELA-SIMONA
CATEGORIA B,C

13885	481747.203	520624.705
13886	481749.507	520623.291
13887	481750.735	520622.601
13888	481751.590	520622.512
13889	481756.863	520651.319
13890	481757.110	520650.809
13891	481757.725	520650.595
13892	481758.192	520650.339
13893	481759.561	520649.378
13894	481764.871	520646.571
13895	481762.555	520647.967
13896	481769.118	520670.282
13897	481767.658	520666.554
13898	481767.873	520668.293
13899	481769.526	520668.122
13900	481772.485	520667.356
13901	481775.057	520666.450
13902	481777.256	520666.707
13903	481776.026	520663.514
13904	481776.856	520664.901
13905	481778.009	520667.637
13906	481779.879	520666.338
13907	481777.788	520662.500
13908	481782.573	520674.619
13909	481778.669	520676.091
13910	481775.905	520676.955
13911	481773.069	520677.602
13912	481771.900	520677.960
13913	481771.290	520678.087
13914	481770.710	520678.031
13915	481769.540	520677.730
13916	481773.238	520692.018
13917	481774.143	520691.725
13918	481774.559	520691.499
13919	481775.125	520691.258
13920	481776.573	520690.899
13921	481782.438	520689.691
13922	481785.768	520688.866
13923	481779.520	520690.570
13924	481779.690	520714.923
13925	481779.858	520714.870
13926	481780.305	520714.743
13927	481782.729	520714.270
13928	481785.294	520713.790
13929	481787.707	520713.295
13930	481790.780	520712.817
13931	481785.791	520738.624
13932	481786.368	520738.570
13933	481786.693	520738.374
13934	481787.263	520738.303
13935	481789.111	520737.493
13936	481791.568	520735.958
13937	481794.230	520734.907
13938	481795.641	520733.972
13939	481800.426	520731.665
13940	481804.014	520743.030
13941	481809.529	520745.286
13942	481803.726	520747.306
13943	481799.356	520748.082
13944	481796.587	520749.074
13945	481794.065	520750.117
13946	481792.101	520750.905
13947	481791.509	520750.872
13948	481790.713	520750.579
13949	481790.021	520750.689
13950	481808.025	520756.020
13951	481812.292	520762.812
13952	481809.441	520769.159
13953	481806.769	520770.350
13954	481804.256	520771.744
13955	481802.440	520772.549
13956	481801.941	520772.694
13957	481801.645	520772.808

Persoana juridică autorizată de ANCPI să execute lucrări de cadastru, geodezie și cartografie
CERTIFICAT DE AUTORIZARE Seria RO-B-J Nr. 0425
S.C. KOMORA ENGINEERING S.R.L.
CLASA III
CERTIFICAT DE AUTORIZARE Seria PH Nr. 187
HOLEIEO A. IONELA-SIMONA
CATEGORIA B,C

13958	481843.507	520830.791
13959	481840.774	520832.571
13960	481837.875	520833.433
13961	481835.091	520834.414
13962	481833.596	520835.182
13963	481833.224	520835.395
13964	481832.785	520835.365
13965	481832.789	520835.583
13966	481848.096	520840.312
13967	481847.858	520862.304
13968	481846.606	520859.755
13969	481846.786	520861.450
13970	481848.340	520860.518
13971	481850.640	520859.222
13972	481853.000	520857.854
13973	481853.299	520856.422
13974	481854.624	520858.922
13975	481854.431	520857.527
13976	481856.169	520883.785
13977	481856.976	520883.295
13978	481857.402	520883.131
13979	481856.389	520883.561
13980	481858.995	520882.514
13981	481861.718	520881.637
13982	481864.263	520880.600
13983	481869.109	520878.046
13984	481865.174	520906.933
13985	481865.708	520906.705
13986	481866.151	520906.564
13987	481866.550	520906.539
13988	481866.981	520906.485
13989	481870.060	520905.767
13990	481872.844	520905.178
13991	481877.405	520903.566
13992	481879.654	520919.815
13993	481875.422	520920.323
13994	481872.668	520920.742
13995	481869.674	520921.092
13996	481868.981	520921.184
13997	481868.409	520921.236
13998	481867.661	520921.093
13999	481866.360	520920.544
14000	481882.413	520954.790
14001	481878.481	520958.361
14002	481875.624	520959.062
14003	481872.924	520959.145
14004	481871.010	520959.128
14005	481870.279	520959.016
14006	481869.756	520959.035
14007	481869.168	520959.148
14008	481870.407	521029.994
14009	481871.971	521029.700
14010	481872.826	521029.518
14011	481871.390	521029.813
14012	481875.367	521029.777
14013	481878.363	521029.758
14014	481881.146	521029.624
14015	481882.628	521029.661
14016	481885.221	521029.365
14017	481887.887	521090.161
14018	481883.832	521090.560
14019	481878.379	521090.630
14020	481880.957	521090.377
14021	481877.307	521090.235
14022	481876.807	521090.014
14023	481876.047	521089.580
14024	481877.846	521164.927
14025	481878.580	521164.321
14026	481879.005	521164.325
14027	481879.366	521164.369
14028	481880.954	521164.396
14029	481886.560	521164.491
14030	481883.897	521164.532

Persoana juridică autorizată de ANCPI să execute lucrări de cadastru, geodezie și cartografie
CERTIFICAT DE AUTORIZARE Seria RO-B-J Nr. 0425
S.C. KOMORA ENGINEERING S.R.L.
CLASA III
CERTIFICAT DE AUTORIZARE Seria PH Nr. 187
HOLEBEO A. CORNELA-SIMONA
CATEGORIA B,C

14031	481888.308	521164.865
14032	481892.777	521164.841
14033	481890.259	521084.332
14034	481891.462	521084.381
14035	481901.235	521160.327
14036	481878.486	521186.956
14037	481879.338	521186.727
14038	481880.446	521186.613
14039	481881.431	521186.570
14040	481882.579	521186.455
14041	481885.241	521186.135
14042	481888.107	521186.129
14043	481889.967	521186.157
14044	481894.233	521186.286
14045	481891.237	521194.459
14046	481900.084	521208.208
14047	481894.588	521208.632
14048	481891.498	521209.331
14049	481885.820	521209.986
14050	481888.626	521209.842
14051	481883.768	521209.867
14052	481882.900	521209.499
14053	481882.118	521209.371
14054	481890.277	521240.872
14055	481890.798	521240.692
14056	481891.377	521240.430
14057	481892.085	521240.161
14058	481893.943	521239.519
14059	481897.058	521238.694
14060	481900.190	521237.586
14061	481901.831	521237.264
14062	481905.478	521236.286
14063	481899.670	521258.485
14064	481900.103	521258.135
14065	481900.584	521257.795
14066	481900.936	521257.508
14067	481903.034	521256.369
14068	481905.310	521254.734
14069	481908.405	521252.970
14070	481909.360	521252.298
14071	481913.675	521250.528
14072	481913.869	521247.292
14073	481917.486	521253.135
14074	481911.650	521272.816
14075	481912.384	521272.306
14076	481912.648	521272.074
14077	481913.022	521271.754
14078	481914.490	521270.620
14079	481916.375	521268.980
14080	481918.966	521266.999
14081	481919.859	521266.112
14082	481922.433	521264.945
14083	481930.168	521287.665
14084	481930.873	521286.838
14085	481932.557	521284.880
14086	481934.516	521282.713
14087	481935.103	521281.636
14088	481933.082	521279.549
14089	481927.656	521286.020
14090	481925.120	521283.381
14091	481926.041	521282.452
14092	481927.840	521280.545
14093	481930.074	521278.311
14094	481930.105	521277.330
14095	481939.995	521261.570
14096	481940.574	521279.004
14097	481926.520	521297.330
14098	481930.520	521292.357
14099	481934.324	521295.308
14100	481942.977	521304.947
14101	481940.757	521302.965
14102	481945.143	521303.093
14103	481945.563	521302.850

Persoana juridică autorizată de ANCPI să execute lucrări de cadastru, geodezie și cartografie
CERTIFICAT DE AUTORIZARE Seria RO-B-J Nr. 0425
S.C. KOMORA ENGINEERING S.R.L.
CLASA III
Persoana fizică autorizată de ANCPI să execute lucrări de cadastru, geodezie și cartografie
CERTIFICAT DE AUTORIZARE Seria PH Nr. 187
HOLEIEO A. IONELA-SIMONA
CATEGORIA B,C

14104	481945.838	521302.548
14106	481945.964	521301.804
14107	481948.144	521299.619
14108	481950.132	521297.466
14110	481945.334	521309.161
20073	481937.330	521279.760
20074	481936.124	521278.651
20075	481925.396	521284.951
20076	481923.453	521285.751
20077	481930.520	521292.357
20078	481942.884	521304.279
30001	481932.697	521275.501
30002	481921.644	521264.352
30003	481911.237	521250.954
30004	481903.589	521236.087
30005	481895.485	521208.358
30006	481892.210	521185.422
30007	481890.888	521164.176
30008	481887.887	521090.161
30009	481885.221	521029.365
30010	481882.558	520958.641
30011	481879.622	520919.870
30012	481876.860	520904.012
30013	481868.189	520878.932
30014	481856.914	520856.117
30015	481844.151	520830.332
30016	481813.065	520767.291
30017	481803.023	520746.308
30018	481798.218	520733.750
30019	481792.060	520711.992
30020	481786.300	520688.827
30021	481782.596	520674.879
30022	481778.925	520664.574
30023	481768.610	520644.433
30024	481753.039	520620.840
30025	481707.405	520552.192
30026	481682.546	520514.605
30027	481650.732	520473.547
30028	481635.869	520452.600
30029	481614.055	520412.831
30030	481596.762	520380.303
30031	481586.339	520346.961
30032	481574.488	520315.230
30033	481564.532	520286.725
30034	481552.365	520253.435
30035	481544.194	520231.859
30036	481531.824	520205.375
30037	481520.625	520186.469
30038	481505.927	520166.220
30039	481503.742	520163.555
30040	481487.953	520141.773
30041	481471.401	520118.835
30042	481455.774	520094.973
30043	481442.959	520074.806
30044	481425.165	520045.418
30045	481418.757	520034.038
30046	481410.250	520012.320
30047	481409.829	519998.217
30048	481416.227	519966.843
30049	481417.691	519950.842
30050	481416.563	519933.928
30051	481412.300	519906.191
30052	481408.516	519878.758
30053	481407.175	519863.232
30054	481406.821	519836.977
30055	481406.701	519800.290
30056	481404.581	519766.868
30057	481400.929	519767.106
30058	481397.246	519722.134
30060	481390.884	519629.411
30061	481387.611	519590.157
30062	481387.408	519587.548
30063	481386.337	519569.649

Persoana juridică autorizată de ANCPI să execute lucrări de cadastru, geodezie și cartografie
CERTIFICAT DE AUTORIZARE Seria RO-B-J Nr. 0425
S.C. KOMORA ENGINEERING S.R.L.
CLASA III
Persoana fizică autorizată de ANCPI să execute lucrări de cadastru, geodezie și cartografie
CERTIFICAT DE AUTORIZARE Seria PH Nr. 187
HOLEIEO A. IONELA-SIMONA
CATEGORIA B,C

30064	481385.676	519560.766
30065	481385.348	519551.791
30066	481386.323	519545.182
30067	481377.646	519517.525
30068	481367.326	519492.617
30069	481362.410	519481.421
30070	481346.362	519439.855
30071	481340.351	519419.242
30824	481326.851	519422.954
30825	481333.418	519444.312
30826	481349.464	519486.759
30827	481354.448	519498.111
30828	481364.474	519522.309
30829	481372.649	519548.364
30830	481374.688	519561.579
30831	481375.319	519570.273
30832	481376.934	519580.730
30833	481377.307	519589.647
30834	481380.221	519629.896
30835	481384.945	519681.666
30836	481388.576	519722.404
30837	481393.386	519800.821
30838	481392.821	519837.095
30839	481393.183	519863.930
30840	481394.598	519880.318
30841	481398.951	519908.271
30842	481404.345	519936.038
30843	481404.741	519950.794
30844	481403.838	519963.971
30845	481395.787	519997.011
30846	481396.328	520015.166
30847	481407.343	520039.604
30848	481413.647	520051.511
30849	481431.198	520082.432
30850	481444.288	520102.753
30851	481459.863	520126.771
30852	481478.181	520148.864
30853	481494.433	520171.389
30854	481510.629	520193.710
30855	481520.906	520211.686
30856	481531.882	520236.123
30857	481539.999	520258.199
30858	481552.563	520291.437
30859	481561.320	520319.988
30860	481573.091	520351.503
30861	481587.022	520384.611
30862	481602.218	520418.475
30863	481624.766	520458.933
30864	481639.645	520481.608
30865	481672.411	520522.901
30866	481741.367	520628.570
30867	481756.863	520651.319
30868	481766.045	520670.138
30869	481769.540	520677.730
30870	481773.238	520692.018
30871	481785.791	520738.624
30872	481790.021	520750.689
30873	481832.789	520835.583
30874	481856.169	520883.785
30875	481865.174	520906.933
30876	481866.360	520920.544
30877	481869.168	520959.148
30878	481871.369	521030.043
30879	481873.963	521090.665
30880	481877.846	521164.927
30881	481878.388	521186.620
30882	481881.768	521211.323
30883	481890.527	521241.301
30884	481899.670	521258.485
30885	481911.650	521272.816
30887	481925.632	521284.854

Persoana juridică autorizată de ANCPI să execute lucrări de cadastru, geodezie și cartografie
CERTIFICAT DE AUTORIZARE Seria RO-B-J Nr. 0425
S.C. KOMORA ENGINEERING S.R.L.
CLASA III
CERTIFICAT DE AUTORIZARE Seria PH Nr. 187
HOLEBEO A. CORNELA-SIMONA
CATEGORIA B,C

PUNCTE DETERMINATE ANALITIC

Nr. Pct.	Coord. puncte	
	X [m]	Y [m]
0	1	2
1	481937.893	521277.605
2	481921.235	521286.666
3	481909.601	521274.930
4	481897.689	521259.595
5	481888.661	521242.045
6	481879.807	521211.750
7	481876.281	521187.052
8	481874.908	521164.990
9	481871.965	521090.748
10	481869.370	521030.125
11	481867.806	520958.764
12	481865.592	520921.830
13	481862.853	520908.479
14	481859.832	520898.271
15	481855.463	520886.597
16	481844.582	520863.457
17	481831.122	520836.846
18	481824.279	520822.816
19	481817.884	520809.703
20	481810.023	520793.586
21	481803.247	520779.694
22	481795.945	520764.860
23	481789.846	520751.915
24	481787.181	520746.132
25	481785.665	520742.390
26	481784.145	520738.412
27	481780.861	520726.421
28	481772.468	520692.436
29	481770.090	520683.549
30	481768.117	520677.678
31	481765.979	520672.285
32	481763.561	520667.023
33	481758.888	520657.234
34	481754.813	520650.221
35	481748.822	520641.478
36	481740.416	520629.210
37	481709.651	520582.339
38	481695.189	520560.306
39	481679.941	520536.833
40	481671.670	520524.569
41	481660.903	520510.458
42	481638.940	520482.262
43	481630.004	520469.371
44	481624.030	520460.085
45	481600.798	520419.323
46	481585.025	520386.017
47	481539.036	520259.323
48	481530.309	520236.303
49	481519.436	520212.277
50	481508.836	520194.829
51	481492.070	520171.164
52	481443.441	520102.987
53	481412.120	520051.849
54	481405.060	520039.409
55	481399.337	520025.902
56	481402.715	519963.997
57	481403.870	519950.681
58	481402.934	519935.249
59	481392.375	519863.870
60	481392.405	519800.687
61	481390.040	519767.905
62	481387.573	519734.047
63	481386.503	519719.375
64	481384.868	519697.069
65	481383.772	519682.113

66	481382.576	519667.186
67	481379.618	519630.269
68	481376.694	519589.794
69	481375.203	519571.741
70	481372.071	519548.700
71	481363.286	519522.634
72	481358.131	519510.856
73	481352.100	519496.779
74	481356.763	519494.777
75	481362.740	519492.211
76	481366.513	519490.591
77	481372.281	519504.576
78	481382.731	519536.348
79	481411.545	520012.200
80	481420.569	520033.179
81	481426.892	520044.409
82	481444.658	520073.751
83	481473.050	520117.702
84	481505.326	520162.333
85	481522.298	520185.370
86	481533.595	520204.440
87	481546.038	520231.080
88	481554.239	520252.738
89	481564.753	520274.451
90	481573.291	520293.455
91	481588.394	520336.378
92	481601.395	520378.367
94	481711.572	520549.429
96	481757.207	520618.078
97	481772.934	520641.909
98	481783.525	520662.587
99	481796.893	520710.707
100	481802.968	520732.172
101	481814.864	520766.417
102	481858.706	520855.230
103	481897.445	521207.934
104	481905.455	521235.343
105	481912.931	521249.873
106	481923.149	521263.030
107	481935.918	521275.746
111	481597.859	520364.745
113	481787.376	520673.395
114	481564.307	520273.531
116	481560.743	520275.257
120	481373.260	519506.939
121	481369.870	519506.800
122	481375.512	519521.879
123	481378.861	519522.023
124	481385.326	519551.663
125	481384.767	519551.782
126	481386.045	519575.938
127	481388.380	519601.032
128	481392.556	519655.814
129	481396.682	519720.289
130	481400.576	519766.423
131	481400.871	519766.403
132	481552.139	520278.259
133	481570.208	520329.142
134	481585.454	520369.335
135	481594.402	520367.015
136	481584.657	520337.805
137	481569.630	520295.068
138	481602.170	520379.778
139	481603.753	520385.300
140	481608.597	520402.257
141	481613.684	520400.752
142	481639.182	520448.197
143	481636.165	520449.717
144	481630.458	520452.591
145	481637.441	520465.025
146	481640.011	520463.730
147	481658.842	520490.161
148	481665.385	520485.943

Persoana juridică autorizată de ANCPI să execute lucrări de cadastru și cartografie
CERTIFICAT DE AUTORIZARE Seria RO-B-J Nr. 0425
S.C. KOMORA ENGINEERING S.R.L.
CLASA III
CERTIFICAT DE AUTORIZARE Seria PH Nr. 187
HOLEIEO A. IONELA-SIMONA
CATEGORIA B,C

149	481718.991	520560.590
150	481714.760	520562.160
151	481726.100	520580.960
152	481731.260	520579.046
153	481774.276	520644.530
154	481771.520	520645.677
155	481782.567	520660.717

Persoana juridică autorizată de ANCPI să execute lucrări de cadastru, geodezie și cartografie
CERTIFICAT DE AUTORIZARE Seria RO-B-J Nr. 0425
S.C. KOMORA ENGINEERING S.R.L.
CLASA III CATEGORIA B,C

Persoana juridică autorizată de ANCPI să execute lucrări de cadastru, geodezie și cartografie
CERTIFICAT DE AUTORIZARE Seria PH Nr. 187
HOLEBEO A. IONELA-SIMONA

MEMORIU TEHNIC

1.Adresa imobil: comuna Apold, DJ106, km 82+815 - km 84+664, jud. Mures.

2.Tipul lucrarii: prima inregistrare imobil.

3.Scurta prezentare a situatiei din teren: limitele imobilului au fost indicate de catre proprietar in vederea efectuarii masuratorilor necesare intocmirii documentatiei de prima inregistrare, punandu-se la dispozitie HG 964/2002, HCJ nr.34 din 27.03.2008, HCJ nr.131 din 29.10.2015. Imobilul pentru care s-a întocmit prezenta documentaţie (drumul judetean DJ106) este situat in extravilanul comunei Apold, are o suprafaţă de 39458 mp (suprafata initiala de 41047 mp), o lungime de 1849 ml, este neimprejmuit, iar acolo unde exista limite fizice, acetsea sunt reprezentate santuri, drumuri laterale, linia pomilor, etc. Limitele imobilului au fost stabilite tinand cont de detaliile enumerate anterior, iar acolo unde acestea nu exista s-au studiat planurile cadastrale scara 1:5000 si registrul parcelar cu numere topografice. De asemenea s-a urmarit ca limitele zonei drumului sa fie stabilite in conformitate cu prevederile **OG 43/1997**, **art.2 alin. 3 si 4,** unde sunt precizate elementele care fac parte integranta din drum**, art. 14-17**, unde sunt prevazute suprafetele de teren aferente drumurilor publice, **anexa 1 la OG 43/1997 privind regimul drumurilor, republicata si actualizata,** unde sunt stabilite zonele de siguranta si de protectie ale drumurilor si ale podurilor.

Avand in vedere ca imobilul se afla in extravilanul localitatii Apold, nu s-a facut identificarea nr.top. in cartea funciara veche.

Documentatia de prima inscriere depusa la OCPI Mures cu nr. de inregistrare 8846/20.05.2016 a fost respinsa in data de 01.07.2016, intrucat in urma convocarii la teren din data de 21.06.2016, s-au constatat existenta unor suprapuneri reale cu nr.cadastrale 50434, 50592, 50353, 410. Pentru a putea dispune de suprafetele neafectate de suprapuneri, in baza prevederilor Ordinului 700/2014, art.118, si a declaratiei autentice a reprezentantului legal al proprietarului, propunem receptia documentatiei de fata pentru intabularea dreptului de proprietate asupra segmentului de drum neafectat de suprapuneri.

4.Operaţiuni topo cadastrale efectuate:

A) Metode şi aparatură folosite : Pentru realizarea planului de amplasament si delimitare la scara 1:1000, integrarea în sistemul de proiectie STEREOGRAFIC 1970 si sistemnul de referinta MAREA NEAGRA 1975, a fost realizată prin metoda măsurătorilor GNSS, utilizându-se stațiile de referință Bucuresti (BUCU), Deva (DEVA), Bacau (BACA) si Baia Mare (BAIA).

Metoda de lucru folosita este drumuire sprijinita la capete. Punctele de sprijin au fost determinate cu ajutorul tehnologiei GNSS utilizându-se metoda măsurătorilor statice, materializate prin buloane de fier/borne tip FENO. Pentru aceasta s-au folosit un număr de 5 receptoare GPS (2 receptoare Leica seria 1200 și 3 receptoare Leica seria 900).

Procesarea măsurătorilor s-a realizat cu softul Leica Geo Office 7.01.

Coordonatele punctelor de sprijin au fost obținute în sistem de coordonate ETRS 89.

Coordonatele în sistemul național STEREOGRAFIC 1970 au fost obținute utilizând aplicația pusă la dispoziție de către ANCPI – TransDatRO versiunea 4.04.

S.C. KUMORA ENGINEERING S.R.L. CERTIFICAT DE AUTORIZARE Seria PH Nr. 187 HOLELEO A. CONELA-SIMONA CLASA III CATEGORIA B,C

Rapoartele au fost tipărite cu ajutorul softului de procesare și conțin date despre măsurătorile în punctele de sprijin, procesarea vectorilor, compensarea rețelei, schița rețelei și inventarul punctelor în ETRS 89 și STEREOGRAFIC 1970. Pentru ridicarea topografică a detaliilor planimetrice și altimetrice s-au efectuat măsurători clasice, folosind stația totală Leica TCR 805, plecând de pe punctele determinate GPS anterior, prin metoda radierii. În funcție de configurația terenului și a detaliilor existente s-au folosit puncte de stații radiate doar în măsura în care precizia impusa de norme nu a fost afectată. Prelucrarea datelor s-a făcut folosindu-ne de programul Toposys.

În conformitate cu prevederile **OG 43/1997** au fost măsurate următoarele elemente identificate în zona de interes:

-profile transversale ale strazii, intre garduri, prin minim 4 puncte (gard stanga, margine drum stanga, margine drum dreapta, gard dreapta) ;
- limitele de proprietate ;
- elementele constructive ale drumului : parte carosabila, trotuare, santuri, rigole, taluzuri, santuri de garda, ziduri de sprijin si alte lucrari de arta ;
- locuri de parcare, oprire si stationare;
- poduri, podete;
- constructii de aparare, protectie si consolidare ;
- dispozitive de scurgere a apelor;
- drumuri laterale, prin intoarcerea gardurilor in lungul drumului lateral si alte elemente (ex: margini drum, trotuare, santuri), drumurile de exploatare, drumurile tehnologice;
- intersectiile au fost materializate prin ridicarea gardurilor pentru fiecare colt al intersectiei si ridicarea celorlalte elemente (margini drum, trotuare, santuri) ;
- retele existente, cu specificarea categoriei prin semne conventionale,
- pomi;
- piciorul si marginea de sus a taluzurilor in zonele de rambleu si debleu.

B) Sistem de coordonate : Sistem naţional de proiecţie Stereografic 1970-planimetric, sistem de referinta Marea Neagră 1975-altimetric.

C) Puncte geodezice de sprijin vechi şi noi folosite :

Nr pct	Denumire	Tip punct	Stare punct	Coordonatele punctului in sistem STEREO'70		
				X[m]	Y[m]	Z[m]
1	S72	Nou-determinat GPS	Buna	510869.577	487455.856	508.044
2	S73	Nou-determinat GPS	Buna	510953.583	487477.588	513.138
3	M4	Nou-determinat GPS	Buna	512468.381	486918.738	481.498
4	M5	Nou-determinat GPS	Buna	512752.127	486812.688	467.348
5	KMR9	Nou-determinat GPS	Buna	514993.285	486170.131	422.780
6	KMR10	Nou-determinat GPS	Buna	515176.267	486168.772	421.470

Data intocmirii 13.07.2016

Semnatura si stampila

(persoana autorizata)

.....

Judeţul Mures
Unitatea administrativ teritorială: comuna Apold

CALCULUL SUPRAFEŢELOR

Parcela (1Dr) Drum

Nr. Pct.	Coordonate pct.de contur		Lungimi laturi D(i,i+1)
	Y [m]	X [m]	
0	1	2	3
68	486794.039	512790.632	4.12
104	486791.691	512787.242	24.50
105	486805.518	512767.017	3.93
71	486807.809	512770.215	26.07
72	486821.047	512747.760	24.29
73	486831.572	512725.865	25.28
74	486840.848	512702.344	55.62
75	486859.662	512650.003	33.39
15582	486871.670	512618.842	117.04
76	486914.903	512510.076	25.61
77	486925.015	512486.546	12.28
78	486934.399	512478.631	8.52
79	486942.260	512475.348	15.31
15505	486957.562	512475.669	61.29
15462	487017.182	512489.888	19.87
15450	487036.562	512494.264	45.48
80	487081.141	512503.285	17.25
81	487098.370	512502.488	17.11
82	487115.315	512500.084	13.40
106	487127.645	512494.839	7.46
107	487124.549	512488.048	7.24
108	487131.363	512485.605	25.70
109	487152.819	512471.456	31.52
110	487174.975	512449.037	7.68
111	487178.119	512456.042	9.23
85	487184.872	512449.744	123.36
15364	487268.594	512359.150	57.53
86	487308.172	512317.403	60.69
87	487348.563	512272.104	37.01
88	487373.098	512244.392	35.11
89	487396.565	512218.276	41.91
90	487425.684	512188.136	39.50
91	487457.622	512164.894	34.81
92	487487.986	512147.869	46.10
15247	487529.283	512127.382	34.88
93	487560.611	512112.054	21.08
94	487581.081	512106.999	28.37
95	487609.446	512107.716	39.66
96	487649.065	512109.422	18.35
97	487667.418	512109.351	31.79
98	487699.188	512108.343	72.04
99	487771.113	512104.326	28.73
100	487799.799	512102.784	4.25
101	487797.177	512099.436	12.33
102	487794.694	512087.357	2.58
1	487793.749	512084.955	49.82
2	487744.000	512087.687	45.70
3	487698.376	512090.359	3.75
112	487694.623	512090.478	10.41
113	487703.665	512095.630	33.49
114	487670.248	512097.908	23.21
115	487647.038	512097.908	37.33
116	487609.761	512095.902	28.92
117	487580.866	512094.715	3.27
118	487577.616	512095.110	8.26
119	487570.725	512090.547	16.69
8	487554.284	512093.444	37.88
9	487520.039	512109.637	45.74
10	487479.512	512130.843	38.75

11	487445.601	512149.600	40.70
12	487413.596	512174.742	46.21
13	487382.149	512208.603	39.15
14	487355.444	512237.225	219.17
15	487204.972	512396.578	54.50
16	487167.022	512435.689	44.19
17	487134.454	512465.555	27.43
18	487109.758	512477.502	27.55
19	487082.322	512480.011	60.54
20	487022.997	512467.949	44.79
21	486979.631	512456.754	19.46
22	486960.647	512452.479	22.40
23	486938.261	512451.667	17.98
24	486921.375	512457.839	21.64
25	486905.823	512472.882	30.45
26	486893.643	512500.786	36.11
27	486881.002	512534.616	80.18
15580	486853.122	512609.795	90.00
28	486821.819	512694.179	23.41
29	486813.108	512715.911	24.32
30	486802.532	512737.808	36.44
31	486783.908	512769.130	20.11
32	486770.086	512783.734	97.03
33	486707.899	512858.221	121.31
34	486627.897	512949.418	87.41
35	486573.300	513017.683	26.22
36	486559.645	513040.065	18.95
37	486556.225	513058.700	18.35
30522	486555.974	513077.047	88.17
38	486565.238	513164.731	57.47
39	486570.726	513221.938	25.80
40	486572.072	513247.702	19.40
41	486573.793	513267.027	16.18
42	486571.129	513282.983	15.10
43	486564.735	513296.657	17.73
44	486552.421	513309.419	10.01
45	486545.311	513302.377	4.65
46	486541.914	513305.550	12.58
47	486550.501	513314.741	6.35
48	486554.795	513319.413	12.27
49	486563.163	513328.389	4.68
50	486566.587	513325.197	2.88
51	486564.622	513323.089	20.17
52	486579.647	513309.639	9.04
53	486585.204	513302.512	6.80
54	486588.475	513296.546	11.86
55	486592.948	513285.565	18.60
56	486594.905	513267.073	67.57
57	486591.671	513199.579	43.11
58	486586.532	513156.778	42.86
59	486580.333	513114.368	37.10
60	486573.697	513077.868	14.82
61	486574.138	513063.050	15.96
62	486576.425	513047.253	10.82
63	486581.255	513037.576	15.03
30384	486588.685	513024.512	7.47
120	486593.565	513018.851	3.40
121	486590.504	513017.372	12.38
122	486598.429	513007.856	25.76
123	486615.420	512988.489	25.35
124	486632.163	512969.450	15.00
125	486642.091	512958.210	3.71
126	486644.288	512961.200	28.37
16125	486663.102	512939.964	35.87
30389	486686.412	512912.704	59.43
64	486726.654	512868.978	34.91
65	486750.262	512843.267	27.45
66	486768.441	512822.703	16.47
67	486779.222	512810.253	24.59

S(1Dr)=39458mp P=4115.68m

Persoana juridică autorizată de ANCPI să execute lucrări de cadastru, geodezie și cartografie
CERTIFICAT DE AUTORIZARE RO-B-J Nr. 0425
S.C. KOMORA ENGINEERING S.R.L.
CLASA III

Persoana fizică autorizată de ANCPI să execute lucrări de cadastru, geodezie și cartografie
CERTIFICAT DE AUTORIZARE Seria PH Nr. 187
HOLELEO A. CORNELA-SIMONA
CATEGORIA B,C

Parcela (S_NC50353)

Nr. Pct.	Coordonate pct.de contur		Lungimi laturi D(i,i+1)
	Y [m]	X [m]	
0	1	2	3
126	486644.288	512961.200	3.71
125	486642.091	512958.210	15.00
124	486632.163	512969.450	25.35
123	486615.420	512988.489	25.76
122	486598.429	513007.856	12.38
121	486590.504	513017.372	3.40
120	486593.565	513018.851	6.15
30385	486597.578	513014.195	64.70
30387	486640.346	512965.650	5.94
S(S_NC50353)=277.40mp P=162.40m			

Parcela (S_NC410)

Nr. Pct.	Coordonate pct.de contur		Lungimi laturi D(i,i+1)
	Y [m]	X [m]	
0	1	2	3
71	486807.809	512770.215	3.93
105	486805.518	512767.017	24.50
104	486791.691	512787.242	4.12
68	486794.039	512790.632	24.63
S(S_NC410)=92.59mp P=57.18m			

Parcela (S_NC50592)

Nr. Pct.	Coordonate pct.de contur		Lungimi laturi D(i,i+1)
	Y [m]	X [m]	
0	1	2	3
111	487178.119	512456.042	7.68
110	487174.975	512449.037	31.52
109	487152.819	512471.456	25.70
108	487131.363	512485.605	7.24
107	487124.549	512488.048	7.46
106	487127.645	512494.839	22.46
84	487147.589	512484.511	41.74
S(S_NC50592)=440.54mp P=143.80m			

Persoana juridică autorizată de ANCPI să execute lucrări de cadastru, geodezie și cartografie
CERTIFICAT DE AUTORIZARE Seria RO-B-J Nr. 0425
S.C. KOMORA ENGINEERING S.R.L.
CLASA III
Persoana fizică autorizată de ANCPI să execute lucrări de cadastru, geodezie și cartografie
CERTIFICAT DE AUTORIZARE Seria PH Nr. 187
HOLEIEO A. IONELA-SIMONA
CATEGORIA B,C

Parcela (S_NC50434)

Nr. Pct.	Coordonate pct.de contur		Lungimi laturi D(i,i+1)
	Y [m]	X [m]	
0	1	2	3
113	487703.665	512095.630	10.41
112	487694.623	512090.478	27.54
4	487667.098	512091.353	17.68
5	487649.417	512091.420	39.39
6	487610.060	512089.726	30.34
7	487579.733	512088.959	9.15
119	487570.725	512090.547	8.26
118	487577.616	512095.110	3.27
117	487580.866	512094.715	28.92
116	487609.761	512095.902	37.33
115	487647.038	512097.908	23.21
114	487670.248	512097.908	33.49
S(S_NC50434)=778.27mp P=269.00m			

Persoana juridică autorizată de ANCPI să execute lucrări de cadastru, geodezie și cartografie
CERTIFICAT DE AUTORIZARE Seria RO-B-J Nr. 0425
S.C. KOMORA ENGINEERING S.R.L.
CLASA III CATEGORIA B,C
Persoana juridică autorizată de ANCPI să execute lucrări de cadastru, geodezie și cartografie
CERTIFICAT DE AUTORIZARE Seria PH Nr. 187
HOLEBEO A. CORNELA-SIMONA

MEMORIU TEHNIC

1.Adresa imobil: comuna Apold, DJ106, km 82+815 - km 84+664, jud. Mures.

2.Tipul lucrarii: prima inregistrare imobil.

3.Scurta prezentare a situatiei din teren: limitele imobilului au fost indicate de catre proprietar in vederea efectuarii masuratorilor necesare intocmirii documentatiei de prima inregistrare, punandu-se la dispozitie HG 964/2002, HCJ nr.34 din 27.03.2008, HCJ nr.131 din 29.10.2015. Imobilul pentru care s-a întocmit prezenta documentaţie (drumul judetean DJ106) este situat in extravilanul comunei Apold, are o suprafaţă de 39458 mp, o lungime de 1849 ml, este neimprejmuit, iar acolo unde exista limite fizice, acetsea sunt reprezentate santuri, drumuri laterale, linia pomilor, etc. Limitele imobilului au fost stabilite tinand cont de detaliile enumerate anterior, iar acolo unde acestea nu exista s-au studiat planurile cadastrale scara 1:5000 si registrul parcelar cu numere topografice. De asemenea s-a urmarit ca limitele zonei drumului sa fie stabilite in conformitate cu prevederile **OG 43/1997**, **art.2 alin. 3 si 4,** unde sunt precizate elementele care fac parte integranta din drum**, art. 14-17**, unde sunt prevazute suprafetele de teren aferente drumurilor publice, **anexa 1 la OG 43/1997 privind regimul drumurilor, republicata si actualizata,** unde sunt stabilite zonele de siguranta si de protectie ale drumurilor si ale podurilor.

Avand in vedere ca imobilul se afla in extravilanul localitatii Apold, nu s-a facut identificarea nr.top. in cartea funciara veche.

Documentatia de prima inscriere depusa la OCPI Mures cu nr. de inregistrare 8846/20.05.2016 a fost respinsa in data de 01.07.2016, intrucat in urma convocarii la teren din data de 21.06.2016, s-au constatat existenta unor suprapuneri reale cu nr.cadastrale 50434, 50592, 50353, 410. Pentru a putea dispune de suprafetele neafectate de suprapuneri, in baza prevederilor Ordinului 700/2014, art.118, si a declaratiei autentice a reprezentantului legal al proprietarului, propunem receptia documentatiei de fata pentru intabularea dreptului de proprietate asupra segmentului de drum neafectat de suprapuneri.

4.Operaţiuni topo cadastrale efectuate:

A) Metode şi aparatură folosite : Pentru realizarea planului de amplasament si delimitare la scara 1:1000, integrarea în sistemul de proiectie STEREOGRAFIC 1970 si sistemnul de referinta MAREA NEAGRA 1975, a fost realizată prin metoda măsurătorilor GNSS, utilizându-se stațiile de referință Bucuresti (BUCU), Deva (DEVA), Bacau (BACA) si Baia Mare (BAIA).

Metoda de lucru folosita este drumuire sprijinita la capete. Punctele de sprijin au fost determinate cu ajutorul tehnologiei GNSS utilizându-se metoda măsurătorilor statice, materializate prin buloane de fier/borne tip FENO. Pentru aceasta s-au folosit un număr de 5 receptoare GPS (2 receptoare Leica seria 1200 și 3 receptoare Leica seria 900).

Procesarea măsurătorilor s-a realizat cu softul Leica Geo Office 7.01.

Coordonatele punctelor de sprijin au fost obținute în sistem de coordonate ETRS 89. Coordonatele în sistemul național STEREOGRAFIC 1970 au fost obținute utilizând aplicația pusă la dispoziție de către ANCPI – TransDatRO versiunea 4.04.

Rapoartele au fost tipărite cu ajutorul softului de procesare și conțin date despre măsurătorile în punctele de sprijin, procesarea vectorilor, compensarea rețelei, schița

rețelei și inventarul punctelor în ETRS 89 și STEREOGRAFIC 1970. Pentru ridicarea topografică a detaliilor planimetrice și altimetrice s-au efectuat măsurători clasice, folosind stația totală Leica TCR 805, plecând de pe punctele determinate GPS anterior, prin metoda radierii. În funcție de configurația terenului și a detaliilor existente s-au folosit puncte de stații radiate doar în măsura în care precizia impusa de norme nu a fost afectată. Prelucrarea datelor s-a făcut folosindu-ne de programul Toposys.

În conformitate cu prevederile **OG 43/1997** au fost măsurate următoarele elemente identificate în zona de interes:

-profile transversale ale strazii, intre garduri, prin minim 4 puncte (gard stanga, margine drum stanga, margine drum dreapta, gard dreapta) ;
- limitele de proprietate ;
- elementele constructive ale drumului : parte carosabila, trotuare, santuri, rigole, taluzuri, santuri de garda, ziduri de sprijin si alte lucrari de arta ;
- locuri de parcare, oprire si stationare;
- poduri, podete;
- constructii de aparare, protectie si consolidare ;
- dispozitive de scurgere a apelor;
- drumuri laterale, prin intoarcerea gardurilor in lungul drumului lateral si alte elemente (ex: margini drum, trotuare, santuri), drumurile de exploatare, drumurile tehnologice;
- intersectiile au fost materializate prin ridicarea gardurilor pentru fiecare colt al intersectiei si ridicarea celorlalte elemente (margini drum, trotuare, santuri) ;
- retele existente, cu specificarea categoriei prin semne conventionale,
- pomi;
- piciorul si marginea de sus a taluzurilor in zonele de rambleu si debleu.

B) Sistem de coordonate : Sistem național de proiecție Stereografic 1970-planimetric, sistem de referinta Marea Neagră 1975-altimetric.

C) Puncte geodezice de sprijin vechi şi noi folosite :

Nr pct	Denumire	Tip punct	Stare punct	Coordonatele punctului in sistem STEREO'70		
				X[m]	Y[m]	Z[m]
1	S72	Nou-determinat GPS	Buna	510869.577	487455.856	508.044
2	S73	Nou-determinat GPS	Buna	510953.583	487477.588	513.138
3	M4	Nou-determinat GPS	Buna	512468.381	486918.738	481.498
4	M5	Nou-determinat GPS	Buna	512752.127	486812.688	467.348
5	KMR9	Nou-determinat GPS	Buna	514993.285	486170.131	422.780
6	KMR10	Nou-determinat GPS	Buna	515176.267	486168.772	421.470

Data intocmirii 13.07.2016

Semnatura si stampila

(persoana autorizata)

.....

Judeţul Mures
Unitatea administrativ teritorială: comuna Apold

CALCULUL SUPRAFEŢELOR

Parcela (1Dr) Drum

Nr. Pct.	Coordonate pct.de contur		Lungimi laturi D(i,i+1)
	X [m]	Y [m]	
0	1	2	3
68	512790.632	486794.039	4.124
104	512787.242	486791.691	24.500
105	512767.017	486805.518	3.934
71	512770.215	486807.809	26.067
72	512747.760	486821.047	24.293
73	512725.865	486831.572	25.284
74	512702.344	486840.848	55.620
75	512650.003	486859.662	33.395
15582	512618.842	486871.670	117.043
76	512510.076	486914.903	25.611
77	512486.546	486925.015	12.276
78	512478.631	486934.399	8.519
79	512475.348	486942.260	15.305
15505	512475.669	486957.562	61.292
15462	512489.888	487017.182	19.868
15450	512494.264	487036.562	45.483
80	512503.285	487081.141	17.247
81	512502.488	487098.370	17.115
82	512500.084	487115.315	13.399
106	512494.839	487127.645	7.463
107	512488.048	487124.549	7.239
108	512485.605	487131.363	25.701
109	512471.456	487152.819	31.520
110	512449.037	487174.975	7.678
111	512456.042	487178.119	9.234
85	512449.744	487184.872	123.356
15364	512359.150	487268.594	57.526
86	512317.403	487308.172	60.691
87	512272.104	487348.563	37.012
88	512244.392	487373.098	35.110
89	512218.276	487396.565	41.909
90	512188.136	487425.684	39.500
91	512164.894	487457.622	34.811
92	512147.869	487487.986	46.099
15247	512127.382	487529.283	34.877
93	512112.054	487560.611	21.085
94	512106.999	487581.081	28.374
95	512107.716	487609.446	39.656
96	512109.422	487649.065	18.353
97	512109.351	487667.418	31.786
98	512108.343	487699.188	72.037
99	512104.326	487771.113	28.727
100	512102.784	487799.799	4.253
101	512099.436	487797.177	12.332
102	512087.357	487794.694	2.581
1	512084.955	487793.749	49.824
2	512087.687	487744.000	45.702
3	512090.359	487698.376	3.755
112	512090.478	487694.623	10.407
113	512095.630	487703.665	33.495
114	512097.908	487670.248	23.210
115	512097.908	487647.038	37.331
116	512095.902	487609.761	28.919
117	512094.715	487580.866	3.274
118	512095.110	487577.616	8.265
119	512090.547	487570.725	16.694
8	512093.444	487554.284	37.881
9	512109.637	487520.039	45.740

10	512130.843	487479.512	38.753
11	512149.600	487445.601	40.699
12	512174.742	487413.596	46.211
13	512208.603	487382.149	39.146
14	512237.225	487355.444	219.169
15	512396.578	487204.972	54.497
16	512435.689	487167.022	44.189
17	512465.555	487134.454	27.434
18	512477.502	487109.758	27.550
19	512480.011	487082.322	60.539
20	512467.949	487022.997	44.788
21	512456.754	486979.631	19.459
22	512452.479	486960.647	22.401
23	512451.667	486938.261	17.979
24	512457.839	486921.375	21.637
25	512472.882	486905.823	30.446
26	512500.786	486893.643	36.115
27	512534.616	486881.002	80.182
15580	512609.795	486853.122	90.003
28	512694.179	486821.819	23.413
29	512715.911	486813.108	24.317
30	512737.808	486802.532	36.441
31	512769.130	486783.908	20.108
32	512783.734	486770.086	97.034
33	512858.221	486707.899	121.315
34	512949.418	486627.897	87.412
35	513017.683	486573.300	26.219
36	513040.065	486559.645	18.946
37	513058.700	486556.225	18.349
30522	513077.047	486555.974	88.172
38	513164.731	486565.238	57.470
39	513221.938	486570.726	25.799
40	513247.702	486572.072	19.401
41	513267.027	486573.793	16.177
42	513282.983	486571.129	15.095
43	513296.657	486564.735	17.734
44	513309.419	486552.421	10.007
45	513302.377	486545.311	4.648
46	513305.550	486541.914	12.578
47	513314.741	486550.501	6.346
48	513319.413	486554.795	12.272
49	513328.389	486563.163	4.681
50	513325.197	486566.587	2.882
51	513323.089	486564.622	20.166
52	513309.639	486579.647	9.037
53	513302.512	486585.204	6.804
54	513296.546	486588.475	11.857
55	513285.565	486592.948	18.595
56	513267.073	486594.905	67.571
57	513199.579	486591.671	43.108
58	513156.778	486586.532	42.861
59	513114.368	486580.333	37.098
60	513077.868	486573.697	14.825
61	513063.050	486574.138	15.962
62	513047.253	486576.425	10.815
63	513037.576	486581.255	15.029
30384	513024.512	486588.685	7.474
120	513018.851	486593.565	3.400
121	513017.372	486590.504	12.384
122	513007.856	486598.429	25.764
123	512988.489	486615.420	25.354
124	512969.450	486632.163	14.997
125	512958.210	486642.091	3.710
126	512961.200	486644.288	28.371
16125	512939.964	486663.102	35.867
30389	512912.704	486686.412	59.425
64	512868.978	486726.654	34.905
65	512843.267	486750.262	27.447
66	512822.703	486768.441	16.469
67	512810.253	486779.222	24.587
S(1Dr)=39458mp P=4115.677m			

Persoana juridică autorizată de ANCPI să execute lucrări de cadastru, geodezie și cartografie
CERTIFICAT DE AUTORIZARE Seria RO-B-J Nr. 0425
S.C. KOMORA ENGINEERING S.R.L.
CLASA III

Persoana juridică autorizată de ANCPI să execute lucrări de cadastru, geodezie și cartografie
CERTIFICAT DE AUTORIZARE Seria PH Nr. 187
HOLELEO A. IONELA-SIMONA
CATEGORIA B,C

Parcela (C1) Pod km 82+812

Nr. Pct.	Coordonate pct.de contur		Lungimi laturi D(i,i+1)
	X [m]	Y [m]	
0	1	2	3
101	512099.436	487797.177	1.909
103	512099.501	487795.269	12.292
15155	512087.376	487793.248	1.446
102	512087.357	487794.694	12.332
S(C1)=20.39mp P=27.979m			

Parcela (C2) Pod km 84+664

Nr. Pct.	Coordonate pct.de contur		Lungimi laturi D(i,i+1)
	X [m]	Y [m]	
0	1	2	3
16275	513316.838	486557.910	4.042
48	513319.413	486554.795	6.346
47	513314.741	486550.501	6.003
16273	513310.892	486555.108	6.573
S(C2)=31.89mp P=22.963m			

Persoana juridică autorizată de ANCPI să execute lucrări de cadastru, geodezie și cartografie
CERTIFICAT DE AUTORIZARE Seria RO-B-J Nr. 0425
S.C. KOMORA ENGINEERING S.R.L.
CLASA III
Persoana juridică autorizată de ANCPI să execute lucrări de cadastru, geodezie și cartografie
CERTIFICAT DE AUTORIZARE Seria PH Nr. 187
HOLEBEO A. CORNELA-SIMONA
CATEGORIA B,C

INVENTAR DE COORDONATE

PUNCTE DETERMINATE GPS

Nr. Pct.	Coordonate puncte GPS	
	Y [m]	X [m]
0	1	2
S72	487455.856	510869.577
S73	487477.588	510953.583
M4	486918.738	512468.381
M5	486812.688	512752.127
KMR9	486170.131	514993.285
KMR10	486168.772	515176.267

PUNCTE DE STATIE

Nr. Pct.	Coordonate puncte GPS	
	Y [m]	X [m]
0	1	2
M3	512468.381	486918.738
M4	512752.127	486812.688
M5	513048.149	486563.140
M6	513288.525	486582.837
M100	512093.258	487754.519

PUNCTE RADIATE

Nr. Pct.	Coordonate puncte radiate	
	X [m]	Y [m]
0	1	2
15116	512110.568	487858.702
15118	512097.132	487853.948
15119	512096.062	487853.553
15120	512094.643	487853.100
15121	512093.262	487852.664
15122	512090.069	487851.901
15123	512087.126	487851.260
15129	512060.351	487808.840
15130	512059.791	487782.141
15131	512047.238	487761.545
15132	512035.739	487803.761
15133	512016.504	487782.470
15134	512085.706	487839.645
15135	512086.546	487839.581
15136	512087.282	487839.925
15137	512088.578	487839.971
15138	512091.559	487840.019
15139	512094.422	487840.139
15140	512095.587	487840.187
15141	512096.568	487840.102
15142	512097.639	487840.127
15143	512085.494	487823.455
15144	512086.467	487823.152
15145	512087.300	487822.940
15146	512088.158	487822.978
15147	512089.785	487823.080
15148	512092.529	487822.900
15149	512095.515	487822.646
15150	512096.599	487822.736

Persoana juridică autorizată de ANCPI să execute lucrări de cadastru, geodezie și cartografie
CERTIFICAT DE AUTORIZARE Seria RO-B-J Nr. 0425
S.C. KOMORA ENGINEERING S.R.L.
CLASA III
Persoana fizică autorizată de ANCPI să execute lucrări de cadastru, geodezie și cartografie
CERTIFICAT DE AUTORIZARE Seria PH Nr. 187
HOLELEO A. CORNELA-SIMONA
CATEGORIA B,C

15151	512097.704	487822.748
15152	512085.744	487814.099
15153	512089.594	487799.445
15154	512087.390	487798.092
15155	512087.376	487793.248
15155	512163.972	487284.945
15156	512089.670	487793.815
15157	512088.665	487793.659
15158	512088.419	487798.897
15159	512090.773	487797.037
15160	512093.795	487796.904
15161	512096.795	487797.069
15162	512097.904	487797.131
15163	512098.530	487796.970
15164	512088.515	487770.161
15165	512089.200	487770.310
15166	512090.009	487770.619
15167	512090.790	487770.802
15168	512092.221	487770.750
15169	512095.339	487770.619
15170	512098.679	487770.539
15171	512099.534	487770.441
15172	512100.477	487770.129
15173	512088.329	487761.225
15174	512069.430	487743.878
15175	512085.651	487744.042
15176	512089.187	487739.145
15177	512089.926	487743.789
15178	512091.517	487743.971
15179	512092.389	487744.007
15180	512093.577	487744.123
15181	512096.674	487744.493
15182	512099.603	487744.793
15183	512101.348	487744.677
15184	512102.405	487744.890
15185	512104.443	487745.122
15186	512124.885	487744.384
15187	512106.332	487699.037
15188	512103.340	487698.921
15189	512102.384	487698.761
15190	512099.351	487698.782
15191	512096.279	487698.536
15192	512094.876	487698.543
15193	512094.073	487698.646
15194	512093.068	487698.948
15195	512087.744	487698.492
15196	512093.877	487669.432
15197	512094.767	487667.097
15198	512095.613	487667.348
15199	512097.242	487667.359
15200	512100.352	487667.258
15201	512103.329	487667.320
15202	512104.616	487668.014
15203	512069.567	487648.980
15204	512094.119	487649.436
15205	512094.252	487648.943
15206	512095.282	487649.174
15207	512096.070	487649.280
15208	512097.367	487649.313
15209	512100.421	487649.241
15210	512103.196	487649.074
15211	512104.268	487648.995
15212	512107.409	487648.584
15213	512127.109	487648.265
15214	512132.470	487607.576
15215	512106.176	487608.311
15216	512103.319	487607.557
15217	512102.019	487609.504
15218	512098.721	487609.753
15219	512095.892	487610.017
15220	512094.527	487608.975
15221	512093.887	487609.043
15222	512066.905	487608.030

Persoana juridică autorizată de ANCPI să execute lucrări de cadastru și cartografie
CERTIFICAT DE AUTORIZARE Seria RO-B-J Nr. 0425
S.C. KOMORA ENGINEERING S.R.L.
CLASA III

Persoana fizică autorizată de ANCPI să execute lucrări de cadastru și cartografie
CERTIFICAT DE AUTORIZARE Seria PH Nr. 187
HOLEIEO A. CORNELA-SIMONA
CATEGORIA B,C

15223	512090.720	487594.639
15224	512092.071	487580.374
15225	512092.514	487580.463
15226	512093.087	487580.408
15227	512094.253	487580.416
15228	512095.179	487580.462
15229	512097.979	487580.407
15230	512100.751	487580.601
15231	512101.945	487580.739
15232	512065.994	487538.059
15233	512103.180	487581.194
15234	512091.847	487562.281
15235	512099.200	487555.925
15236	512102.097	487557.038
15237	512104.791	487558.075
15238	512107.113	487558.658
15239	512111.370	487560.453
15240	512113.035	487560.845
15241	512118.218	487560.327
15242	512097.980	487554.718
15243	512097.117	487554.581
15244	512096.523	487554.233
15245	512113.562	487545.967
15246	512122.100	487530.258
15247	512127.382	487529.283
15248	512121.331	487525.990
15249	512120.222	487525.517
15250	512117.696	487524.051
15251	512106.212	487530.107
15252	512115.334	487522.408
15253	512099.714	487513.610
15254	512129.199	487512.971
15255	512131.547	487510.194
15256	512139.572	487495.139
15257	512142.274	487490.989
15258	512139.927	487487.555
15259	512138.769	487483.777
15260	512137.731	487479.237
15261	512138.326	487475.410
15262	512137.463	487474.476
15263	512137.841	487474.802
15264	512153.743	487470.157
15265	512166.265	487459.241
15266	512164.210	487457.132
15267	512160.299	487453.263
15268	512159.431	487452.512
15269	512157.125	487450.591
15270	512154.912	487448.828
15271	512153.287	487447.766
15272	512153.375	487445.510
15273	512153.938	487445.568
15274	512166.811	487409.704
15275	512168.331	487407.521
15276	512176.306	487415.821
15277	512176.982	487416.293
15278	512177.431	487416.795
15279	512178.483	487418.068
15280	512181.439	487419.640
15281	512182.347	487422.324
15282	512184.532	487419.922
15283	512193.897	487426.724
15284	512192.707	487428.720
15285	512201.615	487409.142
15286	512189.319	487417.052
15287	512190.025	487417.671
15288	512190.241	487418.193
15289	512210.429	487386.770
15290	512209.099	487388.092
15291	512217.971	487389.282
15292	512215.630	487391.438
15293	512216.838	487390.604
15294	512209.632	487387.261
15295	512210.207	487388.095

Persoana juridică autorizată de ANCPI să execute lucrări de cadastru și cartografie
CERTIFICAT DE AUTORIZARE Seria RO-B-J Nr. 0425
S.C. KOMORA ENGINEERING S.R.L.
CLASA III
Persoana juridică autorizată de ANCPI să execute lucrări de cadastru și cartografie
CERTIFICAT DE AUTORIZARE Seria PH Nr. 187
HOLEIEO A. CORNELA-SIMONA
CATEGORIA B,C

15296	512212.140	487389.979
15297	512214.201	487392.213
15298	512239.302	487376.063
15299	512241.795	487370.845
15300	512239.538	487372.804
15301	512239.384	487373.023
15302	512241.775	487370.739
15303	512258.591	487388.331
15304	512240.874	487368.316
15305	512238.353	487366.424
15306	512235.971	487364.233
15307	512234.739	487363.436
15308	512234.210	487362.891
15309	512233.425	487362.141
15310	512234.271	487360.297
15311	512218.388	487341.816
15312	512257.280	487359.022
15313	512264.403	487353.151
15314	512254.199	487342.660
15315	512262.837	487335.828
15316	512263.881	487336.941
15317	512263.435	487336.730
15318	512264.636	487338.140
15319	512266.695	487340.601
15320	512268.421	487343.125
15321	512269.653	487343.623
15322	512270.285	487343.970
15323	512270.941	487344.488
15324	512271.487	487347.651
15325	512266.844	487330.105
15326	512274.279	487323.022
15327	512283.752	487336.384
15328	512288.903	487331.009
15329	512311.043	487331.516
15330	512302.684	487319.058
15331	512301.049	487318.015
15332	512299.765	487317.070
15333	512298.832	487316.072
15334	512297.973	487315.271
15335	512296.046	487313.418
15336	512293.587	487311.102
15337	512292.718	487310.481
15338	512292.345	487310.253
15339	512291.702	487309.343
15340	512290.409	487308.319
15341	512289.037	487306.650
15342	512292.527	487305.982
15343	512278.450	487295.688
15344	512300.012	487299.690
15345	512307.089	487293.421
15346	512313.589	487307.571
15347	512320.802	487302.193
15348	512361.570	487300.491
15349	512348.779	487284.523
15350	512343.566	487279.391
15351	512345.699	487279.486
15352	512342.352	487277.743
15353	512341.288	487277.052
15354	512340.385	487275.824
15355	512338.130	487273.976
15356	512335.779	487272.132
15357	512334.604	487271.212
15358	512334.127	487270.761
15359	512332.308	487269.837
15360	512327.283	487274.788
15361	512318.911	487261.790
15362	512341.135	487261.507
15363	512346.679	487255.959
15364	512359.150	487268.594
15365	512376.992	487249.093
15366	512375.265	487248.281
15367	512374.293	487247.348
15368	512373.417	487246.531

Persoana juridică autorizată de ANCPI să execute lucrări de cadastru și cartografie
CERTIFICAT DE AUTORIZARE Seria RO-B-J Nr. 0425
S.C. KOMORA ENGINEERING S.R.L.
CLASA III
Persoana fizică autorizată de ANCPI să execute lucrări de cadastru și cartografie
CERTIFICAT DE AUTORIZARE Seria PH Nr. 187
HOLEIEO A. CORNELA-SIMONA
CATEGORIA B,C

15369	512372.595	487245.958
15370	512370.570	487243.941
15371	512368.293	487241.819
15372	512367.194	487240.795
15373	512366.659	487240.333
15374	512365.863	487239.686
15375	512367.681	487236.248
15376	512375.115	487228.917
15377	512390.589	487235.595
15378	512410.388	487215.295
15379	512409.711	487214.232
15380	512408.901	487213.586
15381	512407.665	487213.219
15382	512405.162	487211.829
15383	512403.057	487209.196
15384	512401.707	487208.184
15385	512401.199	487207.975
15386	512400.511	487207.561
15387	512389.426	487216.338
15388	512456.273	487185.756
15389	512395.755	487209.225
15390	512448.826	487180.148
15391	512447.911	487178.959
15392	512446.774	487177.888
15393	512446.201	487177.508
15394	512444.212	487175.482
15395	512441.809	487173.417
15396	512440.451	487172.306
15397	512439.730	487171.734
15398	512438.687	487170.865
15399	512402.416	487203.120
15400	512411.422	487195.199
15401	512420.034	487154.510
15402	512418.121	487189.014
15403	512424.137	487183.738
15404	512413.338	487214.207
15405	512408.710	487219.106
15406	512481.227	487145.362
15407	512480.230	487144.168
15408	512478.796	487143.702
15409	512478.253	487142.958
15410	512475.590	487141.266
15411	512472.522	487140.469
15412	512469.038	487140.898
15413	512469.802	487141.254
15414	512469.589	487140.979
15415	512452.672	487177.231
15416	512439.228	487169.536
15417	512495.923	487114.638
15418	512495.302	487114.535
15419	512493.608	487114.139
15420	512492.291	487113.739
15421	512489.254	487113.022
15422	512486.364	487112.611
15423	512485.260	487112.416
15424	512484.627	487112.379
15425	512483.758	487112.527
15426	512450.011	487158.774
15427	512455.895	487152.912
15428	512460.159	487080.302
15429	512463.285	487165.688
15430	512473.653	487080.945
15431	512469.712	487160.497
15432	512475.188	487081.126
15433	512476.540	487080.474
15434	512470.197	487156.954
15435	512483.779	487082.095
15436	512485.494	487082.007
15437	512487.727	487081.956
15438	512487.081	487082.045
15439	512489.059	487081.868
15440	512492.116	487081.721
15441	512495.047	487080.892

Persoana juridică autorizată de ANCPI să execute lucrări de cadastru și cartografie
CERTIFICAT DE AUTORIZARE Seria RO-B-J Nr. 0425
S.C. KOMORA ENGINEERING S.R.L.
CLASA III
Persoana fizică autorizată de ANCPI să execute lucrări de cadastru și cartografie
CERTIFICAT DE AUTORIZARE Seria PH Nr. 187
HOLEIEO A. CORNELA-SIMONA
CATEGORIA B,C

15442	512496.870	487079.257
15443	512498.582	487078.931
15444	512499.706	487078.790
15445	512455.660	487152.896
15446	512524.140	487073.778
15447	512461.260	487146.669
15448	512466.686	487139.896
15449	512482.249	487144.357
15450	512494.264	487036.562
15451	512487.989	487037.657
15452	512486.742	487038.018
15453	512483.879	487038.999
15454	512481.032	487039.614
15455	512479.673	487040.416
15456	512478.421	487040.595
15457	512478.971	487040.361
15458	512478.286	487123.281
15459	512494.343	487122.138
15460	512512.952	487009.092
15461	512493.681	487122.554
15462	512489.888	487017.182
15463	512483.955	487019.084
15464	512482.542	487019.459
15465	512479.613	487020.171
15466	512476.724	487021.083
15467	512475.391	487021.347
15468	512473.818	487022.057
15469	512474.594	487022.146
15470	512471.977	487022.599
15471	512485.681	487103.172
15472	512467.134	487024.456
15473	512464.219	487025.014
15474	512497.850	487093.914
15475	512440.437	487030.718
15476	512499.582	487087.778
15477	512485.575	487086.021
15478	512477.232	487045.833
15479	512483.828	487076.796
15480	512480.101	487060.426
15481	512481.171	487068.154
15482	512497.386	487069.689
15483	512463.870	486986.919
15484	512461.965	486978.998
15485	512462.714	486978.914
15486	512463.742	486978.448
15487	512464.403	486978.032
15488	512465.662	486977.608
15489	512468.420	486976.812
15490	512471.430	486976.004
15491	512436.524	486964.187
15492	512450.233	486963.218
15493	512452.837	486963.053
15494	512454.202	486962.723
15495	512456.696	486961.558
15496	512457.836	486960.768
15497	512459.380	486960.842
15498	512460.510	486960.586
15499	512460.295	486958.947
15500	512461.384	486959.637
15501	512464.431	486959.098
15502	512467.419	486958.384
15503	512469.302	486957.890
15504	512469.641	486954.987
15505	512475.669	486957.562
15506	512495.138	486957.331
15507	512469.531	486940.648
15508	512466.753	486941.054
15509	512463.744	486940.174
15510	512460.928	486939.447
15511	512459.283	486938.918
15512	512458.027	486938.269
15513	512456.857	486938.253
15514	512456.232	486938.237

Persoana juridică autorizată de ANCPI să execute lucrări de cadastru, geodezie și cartografie
CERTIFICAT DE AUTORIZARE Seria RO-B-J Nr. 0425
S.C. KOMORA ENGINEERING S.R.L.
CLASA III
CERTIFICAT DE AUTORIZARE Seria PH Nr. 187
HOLEIEO A. IONELA-SIMONA
CATEGORIA B,C

15515	512455.992	486930.492
15516	512461.493	486924.071
15517	512462.110	486924.492
15518	512462.827	486924.727
15519	512463.475	486925.482
15520	512448.230	486920.588
15521	512465.502	486926.333
15522	512468.235	486927.887
15523	512470.869	486929.393
15524	512478.145	486924.893
15525	512481.702	486918.311
15526	512466.813	486920.614
15527	512479.857	486915.872
15528	512478.356	486913.235
15529	512476.640	486911.664
15530	512476.144	486911.022
15531	512475.583	486909.916
15532	512474.815	486907.769
15533	512473.923	486906.189
15534	512472.472	486903.630
15535	512489.653	486872.087
15536	512497.645	486890.892
15537	512498.562	486893.395
15538	512499.954	486895.894
15539	512501.652	486898.586
15540	512504.161	486901.898
15541	512505.290	486904.771
15542	512506.051	486907.763
15543	512506.311	486909.095
15544	512506.818	486909.883
15545	512507.323	486910.650
15546	512509.178	486911.738
15547	512509.998	486918.564
15548	512514.668	486939.871
15549	512524.769	486906.494
15550	512547.087	486897.790
15551	512540.907	486898.208
15552	512540.604	486897.311
15553	512540.080	486896.044
15554	512539.657	486895.247
15555	512538.744	486892.270
15556	512537.660	486889.564
15557	512537.390	486887.697
15558	512536.541	486883.016
15559	512534.400	486877.540
15560	512563.910	486891.946
15561	512586.330	486880.938
15562	512586.238	486880.116
15563	512586.027	486879.335
15564	512584.305	486875.910
15565	512585.155	486878.880
15566	512582.911	486873.194
15567	512592.316	486880.911
15568	512605.179	486876.747
15569	512614.676	486860.617
15570	512621.637	486857.783
15571	512629.742	486862.779
15572	512622.430	486865.693
15573	512617.137	486859.391
15574	512625.952	486864.794
15575	512612.088	486860.178
15576	512613.047	486859.779
15577	512613.883	486859.843
15578	512618.861	486854.568
15579	512614.330	486853.434
15580	512609.795	486853.122
15581	512618.562	486867.250
15582	512618.842	486871.670
15583	512611.555	486844.997
15584	512609.853	486872.260
15585	512609.709	486871.708
15586	512609.523	486870.709
15587	512619.917	486865.634

Persoana juridică autorizată de ANCPI să execute lucrări de cadastru și cartografie
CERTIFICAT DE AUTORIZARE Seria RO-B-J Nr. 0425
S.C. KOMORA ENGINEERING S.R.L.
CLASA III
Persoana fizică autorizată de ANCPI să execute lucrări de cadastru și cartografie
CERTIFICAT DE AUTORIZARE Seria PH Nr. 187
HOLEIEO A. CORNELA-SIMONA
CATEGORIA B,C

15588	512619.186	486862.898
15589	512617.720	486860.413
15971	512649.093	486855.115
15972	512648.551	486854.364
15973	512647.629	486851.946
15974	512646.688	486849.191
15975	512646.446	486848.201
15976	512645.249	486844.596
15977	512658.036	486854.343
15978	512683.875	486830.401
15979	512676.881	486835.027
15980	512677.008	486835.428
15981	512677.172	486835.773
15982	512698.124	486830.059
15983	512700.747	486829.006
15984	512691.107	486819.059
15985	512693.831	486817.643
15986	512696.825	486829.243
15987	512695.999	486827.360
15988	512700.611	486825.574
15989	512701.455	486826.995
15990	512696.138	486828.393
15991	512701.147	486826.164
15992	512698.505	486833.013
15993	512699.625	486835.611
15994	512699.968	486836.208
15995	512722.325	486827.778
15996	512721.823	486827.015
15997	512720.758	486824.093
15998	512719.638	486821.524
15999	512719.089	486820.255
16000	512718.100	486818.907
16001	512718.435	486819.355
16002	512716.995	486817.436
16003	512714.809	486812.053
16004	512723.953	486827.621
16005	512724.055	486828.230
16006	512724.538	486829.156
16007	512726.681	486811.864
16008	512729.281	486812.040
16009	512750.718	486830.637
16010	512726.960	486799.889
16011	512746.688	486819.142
16012	512731.421	486805.533
16013	512746.253	486818.409
16014	512746.030	486817.741
16015	512745.563	486817.241
16016	512744.880	486815.964
16017	512742.299	486810.277
16018	512743.495	486813.112
16019	512741.254	486808.856
16020	512740.587	486807.652
16021	512740.874	486807.983
16022	512740.417	486805.166
16023	512739.278	486805.691
16024	512762.871	486792.412
16025	512772.377	486788.849
16026	512772.571	486789.257
16027	512773.045	486789.882
16028	512773.961	486791.320
16029	512775.827	486793.887
16030	512777.456	486796.395
16031	512778.053	486797.354
16032	512778.507	486798.126
16033	512779.127	486799.372
16034	512772.978	486805.506
16035	512779.556	486822.505
16036	512773.546	486784.792
16037	512769.982	486780.551
16038	512786.060	486775.492
16039	512799.830	486765.877
16040	512800.709	486767.368
16041	512801.566	486768.447

Persoana juridică autorizată de ANCPI să execute lucrări de cadastru, geodezie și cartografie
CERTIFICAT DE AUTORIZARE Seria RO-B-J Nr. 0425
S.C. KOMORA ENGINEERING S.R.L.
CLASA III
Persoana fizică autorizată de ANCPI să execute lucrări de cadastru, geodezie și cartografie
CERTIFICAT DE AUTORIZARE Seria PH Nr. 187
HOLELEO A. CORNELA-SIMONA
CATEGORIA B,C

16042	512801.106	486768.098
16043	512802.621	486769.740
16044	512804.593	486772.218
16045	512806.406	486774.626
16046	512807.217	486775.628
16047	512807.813	486776.174
16048	512808.865	486777.281
16049	512807.614	486779.336
16050	512796.026	486788.579
16051	512841.284	486783.820
16052	512822.490	486768.239
16053	512821.293	486766.686
16054	512820.306	486765.449
16055	512819.659	486764.645
16056	512818.849	486763.816
16057	512816.777	486761.668
16058	512814.719	486759.309
16059	512813.836	486758.377
16060	512813.282	486757.936
16061	512812.786	486757.560
16062	512811.781	486755.356
16063	512798.556	486736.694
16064	512821.127	486745.876
16065	512834.121	486733.423
16066	512832.524	486739.233
16067	512834.409	486740.226
16068	512833.668	486739.796
16069	512835.015	486741.150
16070	512837.306	486743.519
16071	512839.337	486745.825
16072	512840.202	486746.830
16073	512840.658	486747.566
16074	512841.178	486747.943
16075	512841.219	486749.631
16076	512861.262	486731.610
16077	512846.330	486723.114
16078	512824.873	486685.867
16079	512853.499	486711.366
16080	512856.317	486713.406
16081	512858.505	486714.721
16082	512860.410	486716.158
16083	512859.112	486715.722
16084	512861.963	486717.716
16085	512863.665	486720.170
16086	512865.915	486722.795
16087	512865.909	486724.071
16088	512866.517	486724.567
16089	512866.852	486725.092
16090	512860.909	486731.411
16091	512869.104	486728.531
16092	512878.445	486746.007
16093	512866.703	486704.713
16094	512879.791	486694.428
16095	512880.868	486695.512
16096	512880.461	486695.385
16097	512883.620	486698.712
16098	512885.549	486700.884
16099	512887.823	486703.020
16100	512888.778	486704.571
16101	512889.202	486704.898
16102	512889.648	486705.504
16103	512872.407	486644.247
16104	512899.976	486674.074
16105	512901.546	486674.754
16106	512901.947	486674.896
16107	512902.412	486675.355
16108	512906.111	486679.047
16109	512908.101	486681.138
16110	512910.139	486683.537
16111	512910.858	486684.452
16112	512911.677	486685.060
16113	512912.196	486685.745
16114	512912.579	486686.329

Persoana juridică autorizată de ANCPI să execute lucrări de cadastru și cartografie
CERTIFICAT DE AUTORIZARE Seria RO-B-J Nr. 0425
S.C. KOMORA ENGINEERING S.R.L.
CLASA III
CERTIFICAT DE AUTORIZARE Seria PH Nr. 187
HOLEIEO A. IONELA-SIMONA
CATEGORIA B,C

16115	512928.008	486712.289
16116	512913.340	486663.544
16117	512929.546	486651.722
16118	512929.855	486651.958
16119	512930.124	486652.270
16120	512933.053	486655.567
16121	512934.939	486657.795
16122	512937.113	486660.079
16123	512939.122	486661.856
16124	512939.577	486662.473
16125	512939.964	486663.102
16126	512943.423	486637.292
16127	512956.346	486629.746
16128	512956.676	486630.069
16129	512956.977	486630.689
16130	512959.051	486632.853
16131	512961.073	486635.050
16132	512963.261	486637.364
16133	512953.946	486591.337
16134	512972.594	486612.579
16135	512974.516	486614.346
16136	512975.658	486615.968
16137	512975.144	486615.446
16138	512976.752	486617.476
16139	512980.637	486622.007
16140	512978.846	486619.799
16141	512981.398	486622.792
16142	512979.487	486627.843
16143	512979.337	486627.375
16144	512978.885	486627.004
16145	512985.686	486629.199
16146	512989.296	486631.201
16147	513001.829	486589.696
16148	512986.820	486601.337
16149	513006.723	486588.445
16150	513007.427	486589.483
16151	513006.898	486588.970
16152	513008.093	486590.600
16153	513009.576	486592.318
16154	513011.643	486594.489
16155	513026.151	486587.183
16156	513029.229	486594.004
16157	513025.133	486597.725
16158	513018.629	486588.903
16159	513021.717	486586.007
16160	513032.860	486581.074
16161	513040.782	486575.926
16162	513034.736	486563.908
16163	513020.312	486583.064
16164	513006.643	486559.850
16165	513022.466	486585.112
16166	513018.686	486580.801
16167	513017.542	486579.627
16168	513017.226	486579.486
16169	513016.934	486578.780
16170	513028.769	486571.423
16171	513042.033	486563.997
16172	513042.225	486565.046
16173	513044.757	486570.573
16174	513043.659	486568.035
16175	513045.188	486572.101
16176	513046.194	486573.906
16177	513057.973	486571.313
16178	513066.442	486570.849
16179	513059.268	486559.307
16180	513059.548	486560.990
16181	513060.050	486564.069
16182	513060.481	486566.951
16183	513060.445	486567.795
16184	513060.537	486568.254
16185	513060.731	486568.775
16186	513067.165	486568.389
16187	513067.022	486567.784

Persoana juridică autorizată de ANCPI să execute lucrări de cadastru și cartografie
CERTIFICAT DE AUTORIZARE Seria RO-B-J Nr. 0425
S.C. KOMORA ENGINEERING S.R.L.
CLASA III
CERTIFICAT DE AUTORIZARE Seria PH Nr. 187
HOLEIEO A. IONELA-SIMONA
CATEGORIA B,C

16188	513067.020	486567.019
16189	513077.276	486560.089
16190	513076.883	486562.999
16191	513076.752	486558.416
16192	513076.478	486566.320
16193	513076.490	486567.074
16194	513076.562	486567.447
16195	513076.484	486568.009
16196	513099.967	486552.433
16197	513098.951	486556.738
16198	513098.837	486562.105
16199	513098.570	486565.396
16200	513098.136	486568.346
16201	513097.967	486569.403
16202	513097.956	486569.865
16203	513097.795	486570.691
16204	513093.113	486589.117
16205	513086.244	486559.209
16206	513093.723	486574.269
16207	513094.076	486572.731
16208	513105.321	486573.880
16209	513103.810	486560.355
16210	513118.429	486575.494
16211	513102.280	486552.544
16212	513129.421	486599.962
16213	513134.083	486581.510
16214	513135.304	486577.347
16215	513136.156	486574.667
16216	513135.915	486574.406
16217	513135.958	486573.585
16218	513135.850	486572.114
16219	513136.710	486565.967
16220	513136.287	486569.024
16221	513136.595	486564.352
16222	513146.585	486576.530
16223	513156.260	486577.995
16224	513156.702	486577.010
16225	513156.830	486575.603
16226	513156.847	486574.107
16227	513157.460	486571.370
16228	513157.777	486568.232
16229	513157.938	486565.914
16230	513174.849	486591.293
16231	513176.361	486582.487
16232	513176.348	486579.500
16233	513176.765	486578.859
16234	513176.915	486578.018
16235	513177.000	486577.621
16236	513177.034	486576.383
16237	513177.266	486573.449
16238	513177.648	486570.474
16239	513178.585	486568.249
16240	513186.876	486581.276
16241	513195.920	486582.384
16242	513205.590	486582.845
16243	513216.515	486600.462
16244	513221.741	486584.785
16245	513221.899	486583.492
16246	513222.027	486582.352
16247	513221.988	486581.077
16248	513222.281	486578.298
16249	513222.804	486575.197
16250	513222.941	486572.338
16251	513267.540	486576.730
16252	513267.183	486579.820
16253	513267.047	486582.841
16254	513266.893	486585.753
16255	513266.804	486587.091
16256	513266.666	486587.907
16257	513266.910	486588.745
16258	513265.621	486612.844
16259	513274.020	486601.769
16260	513277.223	486593.042

Persoana juridică autorizată de ANCPI să execute lucrări de cadastru și cartografie
CERTIFICAT DE AUTORIZARE Seria RO-B-J Nr. 0425
S.C. KOMORA ENGINEERING S.R.L.
CLASA III
CERTIFICAT DE AUTORIZARE Seria PH Nr. 187
HOLEIEO A. IONELA-SIMONA
CATEGORIA B,C

16261	513283.175	486586.970
16262	513283.011	486584.025
16263	513282.163	486581.319
16264	513281.196	486578.211
16265	513279.668	486575.458
16266	513293.420	486570.556
16267	513294.405	486572.422
16268	513295.896	486575.146
16269	513297.427	486577.461
16270	513298.976	486582.743
16271	513312.976	486581.175
16272	513326.941	486575.767
16273	513310.892	486555.108
16274	513328.153	486568.504
16275	513316.838	486557.910
16276	513318.944	486545.470
16277	513324.697	486548.401
16278	513319.644	486563.253
16279	513323.967	486547.994
16280	513319.317	486546.227
16281	513314.647	486556.025
16282	513322.024	486547.304
16283	513316.329	486557.149
16284	513313.210	486554.075
16285	513299.617	486568.474
16286	513303.045	486572.851
16287	513301.409	486570.848
16288	513292.732	486580.214
16289	513291.381	486577.621
16290	513290.119	486574.808
16291	513288.847	486572.419
16292	513321.838	486553.835
16293	513314.337	486549.095
16294	513323.558	486539.337
16295	513328.127	486529.763
30369	513327.222	486551.997
30370	513319.931	486560.618
30371	513306.210	486575.981
30372	513299.755	486581.013
30373	513294.394	486583.952
30374	513284.335	486588.050
30375	513267.062	486589.878
30376	513221.553	486585.260
30377	513176.526	486580.410
30378	513156.709	486578.330
30379	513135.566	486575.987
30380	513097.850	486572.359
30381	513076.719	486570.024
30382	513061.103	486571.016
30383	513046.454	486574.561
30384	513024.512	486588.685
30385	513014.195	486597.578
30386	512983.459	486625.065
30387	512965.650	486640.346
30388	512939.533	486663.077
30389	512912.704	486686.412
30390	512890.169	486706.143
30391	512868.300	486725.416
30392	512841.942	486748.763
30393	512821.386	486766.936
30394	512808.995	486777.666
30395	512779.733	486799.708
30396	512746.812	486819.284
30397	512718.527	486831.947
30398	512618.562	486867.250
30399	512586.711	486882.484
30400	512541.152	486898.843
30401	512507.917	486911.262
30402	512483.926	486921.734
30403	512474.299	486931.686
30404	512470.789	486941.290
30405	512471.403	486958.194
30406	512475.225	486975.168

Persoana juridică autorizată de ANCPI să execute lucrări de cadastru și cartografie
CERTIFICAT DE AUTORIZARE Seria RO-B-J Nr. 0425
S.C. KOMORA ENGINEERING S.R.L.
CLASA III
CERTIFICAT DE AUTORIZARE Seria PH Nr. 187
HOLEBEO A. CORNELA-SIMONA
CATEGORIA B,C

30407	512486.417	487018.522
30408	512490.731	487037.563
30409	512499.177	487081.370
30410	512496.109	487114.926
30411	512481.444	487145.240
30412	512449.184	487180.417
30413	512409.928	487216.956
30414	512375.329	487249.074
30415	512342.901	487279.098
30416	512300.818	487318.540
30417	512271.431	487345.756
30418	512243.050	487371.615
30419	512216.913	487395.101
30420	512186.647	487424.341
30421	512162.978	487454.472
30422	512144.934	487487.094
30423	512123.964	487527.171
30424	512108.827	487559.180
30425	512104.994	487580.931
30426	512105.717	487609.514
30427	512107.422	487649.104
30428	512107.352	487667.383
30429	512106.345	487699.098
30430	512103.664	487744.876
30431	512102.329	487771.003
30432	512100.785	487797.279
30433	512099.519	487823.268
30434	512098.534	487840.653
30435	512096.879	487853.853
30467	512084.584	487839.385
30468	512085.539	487822.532
30469	512086.805	487796.529
30470	512088.349	487770.235
30471	512089.684	487744.110
30472	512092.357	487698.466
30473	512093.352	487667.133
30474	512093.420	487649.378
30475	512091.725	487609.992
30476	512090.964	487579.883
30477	512095.367	487554.896
30478	512111.428	487520.931
30479	512132.604	487480.460
30480	512151.272	487446.710
30481	512176.231	487414.939
30482	512207.367	487384.857
30483	512233.656	487361.233
30484	512261.959	487335.446
30485	512291.274	487308.296
30486	512333.359	487268.854
30487	512365.811	487238.808
30488	512400.396	487206.702
30489	512439.240	487170.547
30490	512469.736	487137.292
30491	512482.399	487111.118
30492	512485.055	487082.072
30493	512477.027	487040.435
30494	512472.809	487021.820
30495	512461.615	486978.456
30496	512457.459	486960.002
30497	512456.699	486939.058
30498	512462.171	486924.088
30499	512475.788	486910.010
30500	512502.663	486898.280
30501	512536.336	486885.697
30502	512581.899	486869.336
30503	512616.705	486856.352
30504	512645.151	486845.399
30505	512695.982	486826.483
30506	512717.930	486817.685
30507	512740.178	486806.940
30508	512771.921	486788.066
30509	512800.191	486766.770
30510	512812.168	486756.400

30511	512832.670	486738.275
30512	512859.030	486714.924
30513	512880.929	486695.625
30514	512903.498	486675.864
30515	512930.345	486652.513
30516	512956.496	486629.754
30517	512974.233	486614.533
30518	513004.957	486587.058
30519	513016.112	486577.443
30520	513040.864	486561.509
30521	513058.997	486557.122
30522	513077.047	486555.974
30523	513103.810	486560.355
30524	513157.938	486565.914
30525	513178.585	486568.249
30526	513223.009	486572.337
30527	513267.032	486575.804
30528	513280.889	486574.337
30529	513288.368	486571.290
30530	513292.037	486569.279
30531	513296.608	486565.715
30532	513309.029	486553.054
30533	513323.558	486539.337

PUNCTE DETERMINATE ANALITIC

Nr. Pct.	Coord. puncte	
	X [m]	Y [m]
0	1	2
1	512084.955	487793.749
2	512087.687	487744.000
3	512090.359	487698.376
4	512091.353	487667.098
5	512091.420	487649.417
6	512089.726	487610.060
7	512088.959	487579.733
8	512093.444	487554.284
9	512109.637	487520.039
10	512130.843	487479.512
11	512149.600	487445.601
12	512174.742	487413.596
13	512208.603	487382.149
14	512237.225	487355.444
15	512396.578	487204.972
16	512435.689	487167.022
17	512465.555	487134.454
18	512477.502	487109.758
19	512480.011	487082.322
20	512467.949	487022.997
21	512456.754	486979.631
22	512452.479	486960.647
23	512451.667	486938.261
24	512457.839	486921.375
25	512472.882	486905.823
26	512500.786	486893.643
27	512534.616	486881.002
28	512694.179	486821.819
29	512715.911	486813.108
30	512737.808	486802.532
31	512769.130	486783.908
32	512783.734	486770.086
33	512858.221	486707.899
34	512949.418	486627.897
35	513017.683	486573.300
36	513040.065	486559.645
37	513058.700	486556.225
38	513164.731	486565.238
39	513221.938	486570.726
40	513247.702	486572.072

Persoana juridică autorizată de ANCPI să execute lucrări de cadastru, geodezie și cartografie
CERTIFICAT DE AUTORIZARE Seria RO-B-J Nr. 0425
S.C. KOMORA ENGINEERING S.R.L.
CLASA III
Persoana juridică autorizată de ANCPI să execute lucrări de cadastru, geodezie și cartografie
CERTIFICAT DE AUTORIZARE Seria PH Nr. 187
HOLEIEO A. IONELA-SIMONA
CATEGORIA B,C

41	513267.027	486573.793
42	513282.983	486571.129
43	513296.657	486564.735
44	513309.419	486552.421
45	513302.377	486545.311
46	513305.550	486541.914
47	513314.741	486550.501
48	513319.413	486554.795
49	513328.389	486563.163
50	513325.197	486566.587
51	513323.089	486564.622
52	513309.639	486579.647
53	513302.512	486585.204
54	513296.546	486588.475
55	513285.565	486592.948
56	513267.073	486594.905
57	513199.579	486591.671
58	513156.778	486586.532
59	513114.368	486580.333
60	513077.868	486573.697
61	513063.050	486574.138
62	513047.253	486576.425
63	513037.576	486581.255
64	512868.978	486726.654
65	512843.267	486750.262
66	512822.703	486768.441
67	512810.253	486779.222
68	512790.632	486794.039
71	512770.215	486807.809
72	512747.760	486821.047
73	512725.865	486831.572
74	512702.344	486840.848
75	512650.003	486859.662
76	512510.076	486914.903
77	512486.546	486925.015
78	512478.631	486934.399
79	512475.348	486942.260
80	512503.285	487081.141
81	512502.488	487098.370
82	512500.084	487115.315
83	512494.722	487127.920
84	512484.511	487147.589
85	512449.744	487184.872
86	512317.403	487308.172
87	512272.104	487348.563
88	512244.392	487373.098
89	512218.276	487396.565
90	512188.136	487425.684
91	512164.894	487457.622
92	512147.869	487487.986
93	512112.054	487560.611
94	512106.999	487581.081
95	512107.716	487609.446
96	512109.422	487649.065
97	512109.351	487667.418
98	512108.343	487699.188
99	512104.326	487771.113
100	512102.784	487799.799
101	512099.436	487797.177
102	512087.357	487794.694
103	512099.501	487795.269
104	512787.242	486791.691
105	512767.017	486805.518
106	512494.839	487127.645
107	512488.048	487124.549
108	512485.605	487131.363

Persoana juridică autorizată de ANCPI să execute lucrări de cadastru și cartografie
CERTIFICAT DE AUTORIZARE Seria RO-B-J Nr. 0425
S.C. KOMORA ENGINEERING S.R.L.
CLASA III CATEGORIA B,C

Persoana juridică autorizată de ANCPI să execute lucrări de cadastru și cartografie
CERTIFICAT DE AUTORIZARE Seria PH Nr. 187
HOLELEO A. CORNELA-SIMONA

MEMORIU TEHNIC

1.Adresa imobil: comuna Apold, DJ106, km 87+145 - km 88+924,, jud. Mures.
2.Tipul lucrarii: prima inregistrare imobil.
3.Scurta prezentare a situatiei din teren: limitele imobilului au fost indicate de catre proprietar in vederea efectuarii masuratorilor necesare intocmirii documentatiei de prima inregistrare, punandu-se la dispozitie HG 964/2002, HCJ nr.34 din 27.03.2008, HCJ nr.131 din 29.10.2015. Imobilul pentru care s-a întocmit prezenta documentaţie (drumul judetean DJ106) este situat in extravilanul comunei Apold, are o suprafaţă de 28655 mp (suprafata initiala de 33035 mp), o lungime de 1780 ml, este neimprejmuit, iar acolo unde exista limite fizice, acetsea sunt reprezentate santuri, drumuri laterale, linia pomilor, etc. Limitele imobilului au fost stabilite tinand cont de detaliile enumerate anterior, iar acolo unde acestea nu exista s-au studiat planurile cadastrale scara 1:5000 si registrul parcelar cu numere topografice. De asemenea s-a urmarit ca limitele zonei drumului sa fie stabilite in conformitate cu prevederile **OG 43/1997**, **art.2 alin. 3 si 4,** unde sunt precizate elementele care fac parte integranta din drum**, art. 14-17**, unde sunt prevazute suprafetele de teren aferente drumurilor publice, **anexa 1 la OG 43/1997 privind regimul drumurilor, republicata si actualizata,** unde sunt stabilite zonele de siguranta si de protectie ale drumurilor si ale podurilor.

Avand in vedere ca imobilul se afla in extravilanul localitatii Apold, nu s-a facut identificarea nr.top. in cartea funciara veche.

Documentatia de prima inscriere depusa la OCPI Mures cu nr. de inregistrare 8847/20.05.2016 a fost respinsa in data de 01.07.2016, intrucat in urma convocarii la teren din data de 21.06.2016, s-au constatat existenta unor suprapuneri reale cu nr.cadastrale 51113, 51112, 50635. Mentionam ca limita imbilului prezentei documentatii a fost corelata cu numarul cadastral 50647(551), fiind o suprapunere in tolerantele admise, intr-un singur punct. Pentru a putea dispune de suprafetele neafectate de suprapuneri, in baza prevederilor Ordinului 700/2014, art.118, si a declaratiei autentice a reprezentantului legal al proprietarului, propunem receptia documentatiei de fata pentru intabularea dreptului de proprietate asupra segmentului de drum neafectat de suprapuneri.

4.Operaţiuni topo cadastrale efectuate:

A) Metode şi aparatură folosite : Pentru realizarea planului de amplasament si delimitare la scara 1:1000, integrarea în sistemul de proiectie STEREOGRAFIC 1970 si sistemnul de referinta MAREA NEAGRA 1975, a fost realizată prin metoda măsurătorilor GNSS, utilizându-se stațiile de referință Bucuresti (BUCU), Deva (DEVA), Bacau (BACA) si Baia Mare (BAIA).

Metoda de lucru folosita este drumuire sprijinita la capete. Punctele de sprijin au fost determinate cu ajutorul tehnologiei GNSS utilizându-se metoda măsurătorilor statice, materializate prin buloane de fier/borne tip FENO. Pentru aceasta s-au folosit un număr de 5 receptoare GPS (2 receptoare Leica seria 1200 și 3 receptoare Leica seria 900).
Procesarea măsurătorilor s-a realizat cu softul Leica Geo Office 7.01.
Coordonatele punctelor de sprijin au fost obținute în sistem de coordonate ETRS 89. Coordonatele în sistemul național STEREOGRAFIC 1970 au fost obținute utilizând aplicația pusă la dispoziție de către ANCPI – TransDatRO versiunea 4.04.

Rapoartele au fost tipărite cu ajutorul softului de procesare și conțin date despre măsurătorile în punctele de sprijin, procesarea vectorilor, compensarea rețelei, schița

rețelei și inventarul punctelor în ETRS 89 și STEREOGRAFIC 1970. Pentru ridicarea topografică a detaliilor planimetrice și altimetrice s-au efectuat măsurători clasice, folosind stația totală Leica TCR 805, plecând de pe punctele determinate GPS anterior, prin metoda radierii. În funcție de configurația terenului și a detaliilor existente s-au folosit puncte de stații radiate doar în măsura în care precizia impusa de norme nu a fost afectată. Prelucrarea datelor s-a făcut folosindu-ne de programul Toposys.

În conformitate cu prevederile **OG 43/1997** au fost măsurate următoarele elemente identificate în zona de interes:

-profile transversale ale strazii, intre garduri, prin minim 4 puncte (gard stanga, margine drum stanga, margine drum dreapta, gard dreapta) ;
- limitele de proprietate ;
- elementele constructive ale drumului : parte carosabila, trotuare, santuri, rigole, taluzuri, santuri de garda, ziduri de sprijin si alte lucrari de arta ;
- locuri de parcare, oprire si stationare;
- poduri, podete;
- constructii de aparare, protectie si consolidare ;
- dispozitive de scurgere a apelor;
- drumuri laterale, prin intoarcerea gardurilor in lungul drumului lateral si alte elemente (ex: margini drum, trotuare, santuri), drumurile de exploatare, drumurile tehnologice;
- intersectiile au fost materializate prin ridicarea gardurilor pentru fiecare colt al intersectiei si ridicarea celorlalte elemente (margini drum, trotuare, santuri) ;
- retele existente, cu specificarea categoriei prin semne conventionale,
- pomi;
- piciorul si marginea de sus a taluzurilor in zonele de rambleu si debleu.

B) Sistem de coordonate : Sistem național de proiecție Stereografic 1970-planimetric, sistem de referinta Marea Neagră 1975-altimetric.

C) Puncte geodezice de sprijin vechi şi noi folosite :

Nr pct	Denumire	Tip punct	Stare punct	Coordonatele punctului in sistem STEREO'70		
				X[m]	Y[m]	Z[m]
1	S72	Nou-determinat GPS	Buna	510869.577	487455.856	508.044
2	S73	Nou-determinat GPS	Buna	510953.583	487477.588	513.138
3	M4	Nou-determinat GPS	Buna	512468.381	486918.738	481.498
4	M5	Nou-determinat GPS	Buna	512752.127	486812.688	467.348
5	KMR9	Nou-determinat GPS	Buna	514993.285	486170.131	422.780
6	KMR10	Nou-determinat GPS	Buna	515176.267	486168.772	421.470

Data intocmirii 13.07.2016

Semnatura si stampila

(persoana autorizata)

.....

Judeţul Mures
Unitatea administrativ teritorială: comuna Apold

CALCULUL SUPRAFEŢELOR

Parcela (1Dr) Drum

Nr. Pct.	Coordonate pct.de contur		Lungimi laturi D(i,i+1)
	X [m]	Y [m]	
0	1	2	3
1	515500.470	486182.570	3.967
2	515503.411	486185.233	10.034
3	515510.850	486191.967	3.286
4	515513.286	486194.172	6.762
5	515518.109	486189.433	20.614
6	515534.814	486177.355	21.539
7	515553.643	486166.895	30.673
8	515580.894	486152.815	42.543
9	515616.412	486129.398	49.678
10	515655.387	486098.595	46.699
11	515689.490	486066.692	39.863
12	515714.007	486035.260	46.129
13	515738.681	485996.285	46.107
14	515759.426	485955.109	29.304
15	515776.399	485931.221	25.672
16	515794.315	485912.834	40.966
17	515819.618	485880.616	52.524
18	515848.535	485836.769	53.439
19	515876.826	485791.433	66.750
20	515900.221	485728.917	43.823
21	515914.418	485687.457	22.741
22	515917.687	485664.952	47.424
23	515913.916	485617.678	167.049
24	515892.793	485451.970	104.330
25	515880.910	485348.319	7.223
124	515880.057	485341.147	4.943
100	515875.281	485342.422	93.760
101	515865.223	485249.203	7.868
102	515864.352	485241.383	35.874
103	515860.430	485205.724	80.791
104	515851.443	485125.434	28.340
105	515848.305	485097.268	84.964
106	515838.670	485012.852	29.985
107	515835.217	484983.066	113.039
108	515822.029	484870.799	2.051
109	515824.062	484870.525	0.461
26	515824.008	484870.067	4.000
27	515823.441	484866.107	0.223
28	515823.414	484865.886	0.293
29	515823.123	484865.921	196.460
30	515802.611	484670.535	24.770
31	515809.896	484646.860	18.238
32	515819.250	484631.203	17.543
110	515828.322	484616.188	12.069
33	515834.859	484606.043	19.681
30250	515845.402	484589.424	1.219
34	515846.084	484588.414	4.020
35	515842.679	484586.277	5.916
36	515837.653	484583.156	9.462
37	515829.655	484578.101	45.379
38	515804.897	484616.131	18.973
39	515794.845	484632.222	22.190
40	515786.957	484652.963	18.178
41	515784.557	484670.982	40.453
42	515787.807	484711.304	52.823
43	515793.752	484763.791	107.213
44	515808.964	484869.919	99.723

45	515819.897	484969.041	15.477
46	515821.727	484984.409	3.556
111	515825.266	484984.057	29.991
112	515828.753	485013.845	85.025
113	515838.548	485098.304	154.036
114	515856.470	485251.294	93.455
115	515868.251	485344.003	4.364
52	515864.047	485345.173	38.331
53	515868.861	485383.201	37.970
54	515873.605	485420.873	102.249
55	515883.976	485522.595	4.304
56	515884.418	485526.876	6.015
116	515890.415	485527.335	66.599
117	515896.318	485593.672	77.576
118	515900.587	485671.130	24.501
119	515893.843	485694.685	41.778
120	515879.766	485734.020	45.210
121	515861.608	485775.423	63.746
122	515832.747	485832.261	66.842
123	515793.472	485886.347	1.216
64	515792.441	485885.702	57.457
65	515753.066	485927.546	57.944
66	515724.804	485978.130	24.478
67	515713.175	485999.669	19.079
68	515703.152	486015.903	54.114
69	515668.519	486057.483	33.571
70	515644.433	486080.868	55.543
71	515600.094	486114.321	55.778
72	515552.697	486143.727	27.096
73	515529.353	486157.483	21.380
74	515510.933	486168.337	17.617
78	515498.240	486180.553	3.007
S(1Dr)=28655mp P=3619.345m			

S(NC 51112)

Nr. Pct.	Coordonate pct.de contur		Lungimi laturi D(i,i+1)
	X [m]	Y [m]	
0	1	2	3
105	515848.305	485097.268	28.340
104	515851.443	485125.434	80.791
103	515860.430	485205.724	35.874
102	515864.352	485241.383	7.868
101	515865.223	485249.203	93.760
100	515875.281	485342.422	4.943
124	515880.057	485341.147	473.941
109	515824.062	484870.525	2.051
108	515822.029	484870.799	113.039
107	515835.217	484983.066	29.985
106	515838.670	485012.852	84.964
S=1432mp P=955.559m			

Persoana juridică autorizată de ANCPI să execute lucrări de cadastru și cartografie
CERTIFICAT DE AUTORIZARE Seria RO-B-J Nr. 0425
S.C. KOMORA ENGINEERING S.R.L.
CLASA III
Persoana fizică autorizată de ANCPI să execute lucrări de cadastru și cartografie
CERTIFICAT DE AUTORIZARE Seria PH Nr. 187
HOLEBEO A. CORNELA-SIMONA
CATEGORIA B,C

S (NC 51113)

Nr. Pct.	Coordonate pct.de contur		Lungimi laturi D(i,i+1)
	X [m]	Y [m]	
0	1	2	3
50	515852.147	485252.409	4.464
114	515856.470	485251.294	154.036
113	515838.548	485098.304	85.025
112	515828.753	485013.845	29.991
111	515825.266	484984.057	3.556
46	515821.727	484984.409	114.218
49	515833.569	485098.011	155.512
S=1209mp P=546.803m			

S(NC 51113)

Nr. Pct.	Coordonate pct.de contur		Lungimi laturi D(i,i+1)
	X [m]	Y [m]	
0	1	2	3
52	515864.047	485345.173	4.364
115	515868.251	485344.003	93.455
114	515856.470	485251.294	4.464
50	515852.147	485252.409	93.524
S=409mp P=195.807m			

S (NC50635)

Nr. Pct.	Coordonate pct.de contur		Lungimi laturi D(i,i+1)
	X [m]	Y [m]	
0	1	2	3
58	515890.674	485595.012	56.779
75	515896.827	485651.457	15.788
59	515896.867	485667.245	22.778
60	515892.628	485689.625	35.896
61	515880.493	485723.408	35.925
76	515867.822	485757.024	23.797
62	515858.341	485778.851	19.568
77	515848.973	485796.031	38.647
63	515829.655	485829.503	67.403
64	515792.441	485885.702	1.216
123	515793.472	485886.347	66.842
122	515832.747	485832.261	63.746
121	515861.608	485775.423	45.210
120	515879.766	485734.020	41.778
119	515893.843	485694.685	24.501
118	515900.587	485671.130	77.576
117	515896.318	485593.672	66.599
116	515890.415	485527.335	6.015
56	515884.418	485526.876	68.423
S=1327mp P=778.486m			

Persoana juridică autorizată de ANCPI să execute lucrări de cadastru, geodezie și cartografie
CERTIFICAT DE AUTORIZARE Seria RO-B-J Nr. 0425
S.C. KOMORA ENGINEERING S.R.L.
CLASA III
Persoana fizică autorizată de ANCPI să execute lucrări de cadastru, geodezie și cartografie
CERTIFICAT DE AUTORIZARE Seria PH Nr. 187
HOLEIEO A. IONELA-SIMONA
CATEGORIA B,C

MEMORIU TEHNIC

1.Adresa imobil: comuna Apold, DJ106, km 88+943 - km 93+350, jud. Mures.
2.Tipul lucrarii: prima inregistrare imobil.
3.Scurta prezentare a situatiei din teren: limitele imobilului au fost indicate de catre proprietar in vederea efectuarii masuratorilor necesare intocmirii documentatiei de prima inregistrare, punandu-se la dispozitie HG 964/2002, HCJ nr.34 din 27.03.2008, HCJ nr.131 din 29.10.2015. Imobilul pentru care s-a întocmit prezenta documentaţie (drumul judetean DJ106) este situat in intravilanul si extravilanul localitatii Saes, comuna Apold, are o suprafaţă de 85945 mp(suprafata initiala de 86040mp), o lungime de 4407 ml, este imprejmuit partial pe laturile de vest si est cu gard de plasa, beton, lemn sau metal. Limitele imobilului au fost stabilite tinand cont de detaliile enumerate anterior, iar acolo unde acestea nu exista s-au studiat planurile cadastrale scara 1:5000 si registrul parcelar cu numere topografice. De asemenea s-a urmarit ca limitele zonei drumului sa fie stabilite in conformitate cu prevederile **OG 43/1997**, **art.2 alin. 3 si 4,** unde sunt precizate elementele care fac parte integranta din drum**, art. 14-17**, unde sunt prevazute suprafetele de teren aferente drumurilor publice, **anexa 1 la OG 43/1997 privind regimul drumurilor, republicata si actualizata,** unde sunt stabilite zonele de siguranta si de protectie ale drumurilor si ale podurilor.

Avand in vedere ca o parte din imobil cuprinde intravilanul localitatii Saes, comuna Apold, s-a facut identificarea nr.top. in cartea funciara veche. Astfel, s-au identificat numerele top. 2167, 878, 231, care nu au CF deschisa.

Documentatia de prima inscriere depusa la OCPI Mures cu nr. de inregistrare 10983/29.06.2016 a fost respinsa in data de .....07.2016, intrucat in urma convocarii la teren din data de 04.07.2016, s-au constatat ca imobilele cu numerele cadastrale 50744, 50571, 51668, 51432 sunt corect pozitionate si au fost preluate in prezenta documentatie, abaterile fiind in tolerantele admise, cu numarul cadastral 50486 este suprapunere reala, iar cu numerele cadastrale 375,374,330,118,538,336,387 si 50688 sunt suprapuneri virtuale ce urmeaza sa fie repozitionate de catre executantii documentatiilor. Pentru a putea dispune de suprafetele neafectate de suprapuneri, in baza prevederilor Ordinului 700/2014, art.118, si a declaratiei autentice a reprezentantului legal al proprietarului, propunem receptia documentatiei de fata pentru intabularea dreptului de proprietate asupra segmentului de drum neafectat de suprapuneri

4.Operaţiuni topo cadastrale efectuate:

A) Metode şi aparatură folosite : Pentru realizarea planului de amplasament si delimitare la scara 1:1000, integrarea în sistemul de proiectie STEREOGRAFIC 1970 si sistemnul de referinta MAREA NEAGRA 1975, a fost realizată prin metoda măsurătorilor GNSS, utilizându-se stațiile de referință Bucuresti (BUCU), Deva (DEVA), Bacau (BACA) si Baia Mare (BAIA).

Metoda de lucru folosita este drumuire sprijinita la capete. Punctele de sprijin au fost determinate cu ajutorul tehnologiei GNSS utilizându-se metoda măsurătorilor statice, materializate prin buloane de fier/borne tip FENO. Pentru aceasta s-au folosit un număr de 5 receptoare GPS (2 receptoare Leica seria 1200 și 3 receptoare Leica seria 900). Procesarea măsurătorilor s-a realizat cu softul Leica Geo Office 7.01.

Coordonatele punctelor de sprijin au fost obținute în sistem de coordonate ETRS 89. Coordonatele în sistemul național STEREOGRAFIC 1970 au fost obținute utilizând aplicația pusă la dispoziție de către ANCPI – TransDatRO versiunea 4.04.

Rapoartele au fost tipărite cu ajutorul softului de procesare și conțin date despre măsurătorile în punctele de sprijin, procesarea vectorilor, compensarea rețelei, schița rețelei și inventarul punctelor în ETRS 89 și STEREOGRAFIC 1970. Pentru ridicarea topografică a detaliilor planimetrice și altimetrice s-au efectuat măsurători clasice, folosind stația totală Leica TCR 805, plecând de pe punctele determinate GPS anterior, prin metoda radierii. În funcție de configurația terenului și a detaliilor existente s-au folosit puncte de stații radiate doar în măsura în care precizia impusa de norme nu a fost afectată. Prelucrarea datelor s-a făcut folosindu-ne de programul Toposys.

În conformitate cu prevederile **OG 43/1997** au fost măsurate următoarele elemente identificate în zona de interes:

-profile transversale ale strazii, intre garduri, prin minim 4 puncte (gard stanga, margine drum stanga, margine drum dreapta, gard dreapta) ;
- limitele de proprietate ;
- elementele constructive ale drumului : parte carosabila, trotuare, santuri, rigole, taluzuri, santuri de garda, ziduri de sprijin si alte lucrari de arta ;
- locuri de parcare, oprire si stationare;
- poduri, podete;
- constructii de aparare, protectie si consolidare ;
- dispozitive de scurgere a apelor;
- drumuri laterale, prin intoarcerea gardurilor in lungul drumului lateral si alte elemente (ex: margini drum, trotuare, santuri), drumurile de exploatare, drumurile tehnologice;
- intersectiile au fost materializate prin ridicarea gardurilor pentru fiecare colt al intersectiei si ridicarea celorlalte elemente (margini drum, trotuare, santuri) ;
- retele existente, cu specificarea categoriei prin semne conventionale,
- pomi;
- piciorul si marginea de sus a taluzurilor in zonele de rambleu si debleu.

B) Sistem de coordonate : Sistem naţional de proiecţie Stereografic 1970-planimetric, sistem de referinta Marea Neagră 1975-altimetric.

C) Puncte geodezice de sprijin vechi şi noi folosite :

Nr pct	Denumire	Tip punct	Stare punct	Coordonatele punctului in sistem STEREO'70		
				X[m]	Y[m]	Z[m]
1	S72	Nou-determinat GPS	Buna	510869.577	487455.856	508.044
2	S73	Nou-determinat GPS	Buna	510953.583	487477.588	513.138
3	M4	Nou-determinat GPS	Buna	512468.381	486918.738	481.498
4	M5	Nou-determinat GPS	Buna	512752.127	486812.688	467.348
5	KMR9	Nou-determinat GPS	Buna	514993.285	486170.131	422.780
6	KMR10	Nou-determinat GPS	Buna	515176.267	486168.772	421.470

Data intocmirii 27.06.2016

Semnatura si stampila

(persoana autorizata)

.....

Judeţul Mures
Unitatea administrativ teritorială: comuna Apold

CALCULUL SUPRAFEŢELOR

Parcela (1Dr) drum

Nr. Pct.	Coordonate pct.de contur		Lungimi laturi D(i,i+1)
	Y [m]	X [m]	
0	1	2	3
44	484562.286	515839.950	9.06
45	484567.361	515847.460	5.93
46	484570.682	515852.374	4.72
47	484573.323	515856.283	6.98
48	484567.542	515860.189	29.04
49	484539.468	515867.621	24.94
10282	484514.699	515864.674	41.44
10288	484475.488	515851.276	30.76
10313	484446.050	515842.339	32.24
10319	484415.003	515833.648	70.74
10331	484346.475	515816.079	295.66
10359	484059.594	515744.583	31.04
10381	484029.594	515736.632	34.78
50	483995.997	515727.639	0.80
51	483996.020	515726.840	6.93
52	483989.252	515725.338	1.96
30233	483989.632	515723.411	47.23
10396	483943.314	515714.170	27.11
53	483916.660	515709.230	18.70
54	483898.400	515705.180	19.08
55	483879.799	515700.913	6.99
56	483872.901	515699.805	13.53
57	483859.390	515699.090	17.75
58	483841.660	515698.220	17.93
59	483823.930	515700.920	15.54
60	483808.570	515703.270	12.67
30224	483796.341	515706.577	28.40
10552	483769.371	515715.485	35.15
30222	483736.002	515726.543	4.30
10577	483738.840	515729.772	13.59
10589	483725.956	515734.090	26.28
10592	483701.016	515742.372	36.01
61	483667.519	515755.584	65.23
10629	483607.019	515779.977	52.55
10638	483559.498	515802.411	33.61
10659	483530.189	515818.867	63.88
10674	483476.787	515853.914	47.01
10689	483438.383	515881.033	36.88
10702	483408.688	515902.911	59.19
10715	483360.677	515937.537	56.67
10730	483314.475	515970.348	7.55
10745	483307.574	515973.420	35.98
10755	483278.359	515994.417	59.65
10767	483230.703	516030.295	23.30
62	483213.653	516046.177	38.00
63	483182.926	516068.534	4.31
210	483180.542	516064.948	21.18
211	483163.302	516077.244	4.14
212	483165.593	516080.691	66.02
10796	483111.545	516118.598	48.19
64	483072.840	516147.303	64.57
66	483020.140	516184.607	29.01

67	482997.190	516202.348	12.00
68	482988.426	516210.546	5.87
69	482984.311	516214.733	14.65
70	482975.338	516226.313	50.18
71	482939.455	516261.385	12.75
72	482930.723	516270.675	23.99
73	482913.869	516287.749	6.26
74	482909.466	516292.199	10.00
75	482902.419	516299.288	16.33
76	482890.909	516310.868	11.00
77	482883.154	516318.670	21.93
78	482867.773	516334.301	4.92
79	482864.485	516337.962	23.70
80	482848.091	516355.077	40.89
81	482819.108	516383.920	15.00
82	482808.000	516394.000	2.83
10936	482806.115	516396.109	13.18
83	482797.304	516405.915	25.56
10961	482780.410	516425.092	20.19
84	482766.125	516439.367	20.78
85	482751.656	516454.279	44.97
86	482720.812	516487.005	20.00
87	482706.922	516501.395	34.79
88	482683.300	516526.934	5.69
89	482679.435	516531.112	26.58
11099	482661.815	516551.012	6.86
11126	482657.265	516556.146	9.60
11128	482650.433	516562.888	8.72
11139	482644.740	516569.490	8.93
11154	482638.251	516575.631	5.89
11155	482634.019	516579.731	4.78
11157	482630.686	516583.156	3.16
11158	482628.461	516585.405	8.34
11167	482622.825	516591.552	6.56
11168	482618.262	516596.261	3.53
11169	482615.868	516598.855	5.73
90	482611.703	516602.790	9.95
91	482604.668	516609.831	4.88
92	482601.174	516613.236	0.32
93	482600.954	516613.474	5.35
11202	482597.172	516617.263	5.41
11204	482593.200	516620.942	4.87
11214	482589.992	516624.607	9.22
11217	482583.456	516631.113	5.68
11247	482579.588	516635.268	7.50
11248	482574.442	516640.722	9.42
11257	482567.643	516647.235	5.47
11258	482563.830	516651.154	3.74
11259	482561.439	516654.031	8.22
11261	482555.588	516659.809	3.83
11262	482552.695	516662.322	4.13
11263	482549.681	516665.148	9.13
94	482542.651	516670.967	0.88
95	482541.967	516670.409	6.60
96	482537.538	516675.308	8.15
97	482532.116	516681.393	5.17
98	482529.131	516685.619	0.38
99	482528.890	516685.919	5.07
11316	482526.568	516690.431	9.89
11320	482519.789	516697.631	4.98
11323	482516.818	516701.626	21.11
11338	482502.177	516716.834	8.65
11351	482496.292	516723.171	10.40
11352	482489.800	516731.298	3.15
11353	482487.803	516733.730	8.60
11366	482483.115	516740.935	16.99
11368	482475.117	516755.922	3.33
11369	482473.660	516758.915	22.26
11385	482464.553	516779.227	27.63
100	482455.962	516805.488	23.88
101	482449.822	516828.568	45.68
102	482436.095	516872.141	48.28
103	482422.710	516918.532	102.91

Persoana juridică autorizată de ANCPI să execute lucrări de cadastru, geodezie și cartografie
CERTIFICAT DE AUTORIZARE Seria RO-B-J Nr. 0425
S.C. KOMORA ENGINEERING S.R.L.
CLASA III
Persoana fizică autorizată de ANCPI să execute lucrări de cadastru, geodezie și cartografie
CERTIFICAT DE AUTORIZARE Seria PH Nr. 187
HOLELEO A. CORNELA-SIMONA
CATEGORIA B,C

104	482407.594	517020.321	42.37
11678	482400.046	517062.009	9.52
11688	482397.308	517071.123	14.38
11709	482393.254	517084.917	9.77
11722	482390.137	517094.173	11.11
11739	482387.085	517104.857	11.14
11756	482383.886	517115.533	5.62
11761	482382.308	517120.927	13.44
11777	482379.193	517134.002	12.12
11785	482375.831	517145.650	13.69
11876	482372.130	517158.827	108.30
105	482337.773	517261.532	40.63
106	482323.134	517299.438	24.16
107	482313.061	517321.400	26.16
108	482299.986	517344.055	2.22
109	482297.950	517343.180	26.94
110	482287.390	517367.960	1.75
111	482289.010	517368.630	20.97
112	482280.360	517387.730	33.74
12128	482259.475	517414.228	23.63
12131	482243.218	517431.376	1.04
213	482242.461	517432.086	18.68
214	482229.589	517445.619	16.93
215	482218.106	517458.060	0.33
216	482217.884	517458.309	5.87
12167	482213.748	517462.481	9.74
113	482206.942	517469.450	2.25
217	482205.283	517470.973	5.89
114	482201.016	517475.032	5.70
115	482197.038	517479.114	7.56
12179	482192.400	517485.088	9.95
12185	482185.350	517492.103	4.74
12187	482182.110	517495.557	10.22
12189	482174.932	517502.830	3.49
12250	482172.561	517505.397	3.39
12251	482170.302	517507.931	10.14
116	482163.643	517515.579	8.62
12272	482158.260	517522.309	5.96
12277	482154.456	517526.899	8.43
12305	482149.490	517533.714	8.52
12312	482144.981	517540.944	15.72
12336	482137.114	517554.552	8.91
12337	482132.059	517561.891	2.95
12338	482130.432	517564.355	8.67
12367	482125.814	517571.697	32.48
117	482109.230	517599.629	6.44
118	482103.273	517597.175	2.68
119	482102.151	517599.607	26.90
120	482089.056	517623.104	23.42
121	482078.083	517643.796	22.58
122	482066.850	517663.388	17.34
123	482057.550	517678.029	9.18
124	482052.358	517685.605	8.04
125	482047.642	517692.111	5.37
126	482043.361	517695.348	4.64
30153	482039.859	517698.392	40.05
30152	482008.812	517723.696	16.08
30151	481996.016	517733.439	26.14
30150	481974.215	517747.867	13.15
12589	481962.875	517754.528	20.18
30149	481945.501	517764.787	47.41
127	481905.248	517789.839	29.08
128	481881.068	517805.995	17.14
129	481868.046	517817.136	19.40
130	481854.833	517831.335	33.22
131	481833.484	517856.782	41.84
12796	481805.138	517887.556	4.43
12798	481801.988	517890.669	11.37
12809	481794.227	517898.972	18.26
12819	481781.981	517912.515	13.93
12834	481772.232	517922.460	5.57
132	481768.862	517926.891	31.24
170	481749.953	517951.758	25.83

Persoana juridică care execute lucrări de cadastru, înscrisă în registrul ANCPI
CERTIFICAT DE AUTORIZARE Seria RO-B-J Nr. 0425
S.C. KOMORA ENGINEERING S.R.L.
CLASA III

Persoana fizică autorizată de ANCPI să execute lucrări de cadastru geodezie și cartografie
CERTIFICAT DE AUTORIZARE Seria PH Nr. 187
HOLELEO A. CORNELA-SIMONA
CATEGORIA B,C

171	481737.841	517974.567	28.90
172	481727.423	518001.526	51.62
173	481709.420	518049.900	21.94
174	481702.117	518070.591	20.45
175	481694.344	518089.501	23.00
176	481682.593	518109.267	17.88
177	481670.732	518122.651	18.74
178	481656.091	518134.342	21.28
12948	481637.305	518144.331	13.20
30130	481625.065	518149.262	14.88
12950	481612.187	518156.707	26.25
12972	481589.685	518170.229	26.36
179	481569.269	518186.909	19.95
180	481556.247	518202.028	22.55
181	481543.535	518220.656	89.22
182	481519.517	518306.579	4.14
183	481518.260	518310.523	7.19
184	481511.513	518308.038	9.19
185	481502.893	518304.864	6.70
186	481496.605	518302.548	3.67
187	481498.014	518299.158	74.96
206	481517.388	518226.741	18.38
188	481525.283	518210.147	25.34
189	481539.566	518189.216	23.05
190	481554.611	518171.749	32.60
191	481580.009	518151.319	26.42
207	481603.200	518138.656	15.15
192	481616.921	518132.238	31.42
193	481644.324	518116.865	15.22
194	481656.214	518107.369	14.35
195	481666.237	518097.104	19.13
196	481676.106	518080.714	18.66
197	481683.771	518063.706	21.77
198	481692.498	518043.764	51.90
12885	481709.387	517994.686	18.59
200	481717.270	517977.849	13.50
201	481722.692	517965.486	26.43
202	481734.769	517941.972	25.23
203	481750.180	517921.990	14.86
204	481760.104	517910.932	12.53
205	481768.615	517901.739	8.12
136	481774.502	517896.143	10.77
12811	481782.305	517888.726	10.21
12806	481789.454	517881.438	7.64
12786	481794.942	517876.125	3.03
12785	481797.174	517874.076	10.24
12778	481804.387	517866.811	4.25
137	481806.880	517863.375	20.00
138	481819.985	517848.267	3.29
12772	481822.031	517845.691	16.98
12752	481830.274	517830.849	4.21
12750	481832.787	517827.472	10.61
12748	481838.750	517818.693	9.82
12737	481844.341	517810.620	10.63
12723	481852.131	517803.393	3.78
12722	481854.951	517800.881	5.76
12721	481859.217	517797.016	6.32
12707	481863.996	517792.878	9.72
12699	481871.423	517786.605	3.72
12698	481874.450	517784.438	4.60
12694	481878.110	517781.652	8.41
12693	481885.009	517776.847	10.66
12691	481893.972	517771.083	12.23
12689	481904.373	517764.640	6.02
12629	481909.611	517761.683	14.44
12625	481921.885	517754.070	3.91
12624	481925.285	517752.146	11.15
12619	481934.864	517746.441	1.55
12621	481936.186	517745.633	11.89
12586	481946.223	517739.268	4.71
12585	481950.361	517737.028	12.87
12583	481961.315	517730.281	9.20
12567	481968.796	517724.930	12.74

Persoana juridică autorizată de ANCPI să execute lucrări de cadastru, geodezie și cartografie
CERTIFICAT DE AUTORIZARE Seria RO-B-J Nr. 0425
S.C. KOMORA ENGINEERING S.R.L.
CLASA III
Persoana fizică autorizată de ANCPI să execute lucrări de cadastru, geodezie și cartografie
CERTIFICAT DE AUTORIZARE Seria PH Nr. 187
HOLELEO A. CORNELA-SIMONA
CATEGORIA B,C

12566	481979.152	517717.515	3.19
12565	481981.748	517715.663	4.89
12559	481985.607	517712.653	7.66
12556	481991.534	517707.807	3.18
12558	481994.106	517705.929	7.31
12518	481999.863	517701.419	10.21
12514	482008.049	517695.320	3.32
12513	482010.706	517693.324	11.80
12466	482019.032	517684.965	14.81
12456	482029.748	517674.736	10.46
12448	482035.744	517666.165	7.51
12447	482040.106	517660.051	7.75
12439	482044.611	517653.745	3.44
12438	482047.004	517651.275	5.59
12437	482050.653	517647.035	10.06
12436	482055.775	517638.374	5.71
12433	482058.934	517633.614	12.38
12418	482065.372	517623.039	6.04
12417	482068.793	517618.061	10.13
12405	482073.741	517609.227	64.76
139	482111.573	517556.661	42.21
140	482133.728	517520.736	31.02
12238	482151.846	517495.562	3.73
12237	482154.404	517492.853	4.23
12236	482157.337	517489.809	17.88
12226	482168.922	517476.192	13.77
12219	482178.960	517466.761	8.04
12211	482184.727	517461.165	4.41
12209	482187.729	517457.929	15.28
12208	482198.583	517447.167	16.33
12198	482210.153	517435.639	11.69
141	482217.837	517426.827	1.44
142	482219.066	517427.573	8.10
143	482224.143	517421.263	2.95
144	482226.030	517418.993	5.40
145	482229.102	517414.552	7.00
146	482233.081	517408.793	3.99
147	482236.104	517406.186	4.21
148	482238.616	517402.805	18.86
149	482247.373	517386.099	29.68
12075	482264.573	517361.914	6.02
12074	482267.540	517356.671	83.88
12012	482309.060	517283.783	15.45
12003	482314.898	517269.483	14.85
150	482320.689	517255.806	9.06
11855	482322.499	517246.929	3.25
11854	482323.049	517243.726	52.41
11824	482334.451	517192.570	25.31
11810	482342.380	517168.533	12.10
11802	482346.392	517157.119	3.12
11801	482347.396	517154.166	10.15
11760	482350.890	517144.636	4.36
11759	482352.462	517140.564	6.40
11758	482354.663	517134.556	8.92
11749	482357.620	517126.139	11.38
151	482361.496	517115.435	5.90
152	482363.423	517109.858	7.12
153	482365.199	517102.964	2.60
154	482365.711	517100.415	3.77
155	482366.656	517096.766	0.94
156	482366.892	517095.855	10.70
11703	482369.577	517085.499	2.87
11704	482370.328	517082.730	4.60
11689	482371.571	517078.297	16.35
11677	482374.843	517062.278	2.82
11676	482375.523	517059.537	6.66
11670	482377.772	517053.265	3.08
11668	482378.563	517050.293	3.27
11667	482379.403	517047.136	17.61
11635	482383.805	517030.081	10.47
11629	482387.078	517020.135	3.54
11628	482387.982	517016.717	11.26
11625	482390.816	517005.816	3.41

Persoana juridică autorizată de ANCPI să execute lucrări de cadastru, geodezie și cartografie
CERTIFICAT DE AUTORIZARE Seria RO-B-J Nr. 0425
S.C. KOMORA ENGINEERING S.R.L.
CLASA III CATEGORIA B,C
Persoana fizică autorizată de ANCPI să execute lucrări de cadastru, geodezie și cartografie
CERTIFICAT DE AUTORIZARE Seria PH Nr. 187
HOLELEO A. CORNELA-SIMONA

157	482390.701	517002.410	24.12
158	482391.251	516978.299	0.65
11573	482391.283	516977.649	9.87
11566	482391.605	516967.782	15.51
11552	482391.756	516952.271	14.42
11551	482394.252	516938.065	14.94
11548	482397.684	516923.527	3.53
11547	482398.499	516920.092	13.54
11537	482400.934	516906.768	8.56
11524	482404.434	516898.955	8.08
11521	482406.367	516891.114	9.81
11519	482408.702	516881.586	27.53
11444	482417.576	516855.523	3.20
11443	482418.413	516852.436	4.18
218	482419.586	516848.422	8.03
219	482421.690	516840.675	11.02
220	482425.166	516830.220	9.30
11422	482428.602	516821.581	8.34
11420	482431.929	516813.938	11.29
11411	482435.627	516803.272	8.45
159	482438.397	516795.292	6.60
160	482440.769	516789.132	1.73
161	482441.392	516787.516	5.61
162	482443.096	516782.173	3.90
163	482444.358	516778.483	8.11
11397	482447.097	516770.852	3.36
11398	482448.237	516767.690	8.46
11384	482451.105	516759.735	13.14
11382	482455.417	516747.326	17.07
11373	482464.006	516732.569	18.93
11342	482474.788	516717.015	10.32
11340	482480.854	516708.671	8.17
11336	482485.946	516702.278	4.11
11335	482488.645	516699.183	3.66
11332	482491.601	516697.033	1.87
11331	482492.840	516698.434	34.20
11304	482516.065	516673.326	6.32
11303	482520.308	516668.638	2.07
11301	482521.658	516667.065	109.26
11182	482597.318	516588.243	20.94
164	482611.560	516572.887	6.24
165	482616.100	516577.165	20.00
166	482629.980	516562.766	20.17
167	482643.515	516547.811	20.00
168	482657.154	516533.182	20.00
169	482671.043	516518.791	2.65
1	482672.881	516516.886	18.72
2	482685.880	516503.418	19.44
3	482699.378	516489.432	36.70
4	482725.172	516463.319	51.24
5	482760.632	516426.332	11.11
6	482768.315	516418.306	29.11
7	482787.882	516396.759	15.00
8	482798.299	516385.967	15.00
9	482808.760	516375.217	54.12
10	482843.739	516333.917	48.49
11	482876.706	516298.361	29.85
10909	482897.469	516276.915	48.60
13	482932.420	516243.152	42.57
10859	482962.566	516213.093	23.64
14	482979.979	516197.108	9.30
15	482986.759	516190.742	30.25
30692	483009.792	516171.133	45.00
208	483045.379	516143.590	18.39
30690	483059.837	516132.229	48.54
30689	483099.313	516103.990	48.31
209	483138.795	516076.151	47.22
30688	483177.742	516049.449	30.32
16	483201.736	516030.908	7.27
17	483207.633	516026.654	76.09
30685	483269.672	515982.605	38.77
30684	483300.999	515959.764	60.65
30683	483350.227	515924.330	59.33

Persoana juridică autorizată de ANCPI să execute lucrări de cadastru, geodezie și cartografie
CERTIFICAT DE AUTORIZARE Seria RO-B-J Nr. 0425
S.C. KOMORA ENGINEERING S.R.L.
CLASA III
Persoana fizică autorizată de ANCPI să execute lucrări de cadastru, geodezie și cartografie
CERTIFICAT DE AUTORIZARE Seria PH Nr. 187
HOLELEO A. CORNELA-SIMONA
CATEGORIA B,C

30682	483398.175	515889.392	37.86
10697	483427.724	515865.724	46.19
10685	483464.625	515837.935	44.06
30679	483501.640	515814.035	22.38
10650	483520.856	515802.554	35.30
30677	483549.983	515782.608	52.90
18	483597.487	515759.328	28.68
19	483623.569	515747.409	38.87
10607	483659.657	515732.977	72.40
10560	483728.717	515711.253	37.79
10544	483764.414	515698.851	24.25
10538	483787.337	515690.924	43.01
10542	483828.997	515680.250	13.17
25	483842.165	515680.140	25.36
26	483867.504	515681.205	9.31
27	483876.758	515682.207	12.99
28	483889.570	515684.354	58.41
29	483946.315	515698.180	54.24
30	483999.306	515709.766	36.44
31	484034.475	515719.295	29.36
32	484062.800	515727.039	30.79
33	484092.586	515734.823	48.43
34	484139.633	515746.328	90.17
35	484227.211	515767.776	126.89
36	484350.702	515796.966	71.71
37	484420.428	515813.723	32.43
38	484451.834	515821.790	25.86
39	484476.277	515830.246	30.70
40	484505.779	515838.753	15.24
41	484520.276	515843.458	17.41
42	484537.520	515845.849	10.14
43	484547.618	515844.933	15.49
S(1Dr)=85945mp P=8896.82m			

Parcela (S) NC50486

Nr. Pct.	Coordonate pct.de contur		Lungimi laturi D(i,i+1)
	Y [m]	X [m]	
0	1	2	3
212	483165.593	516080.691	4.14
211	483163.302	516077.244	21.18
210	483180.542	516064.948	4.31
63	483182.926	516068.534	21.17
S(S)=89.37mp P=50.79m			

Persoana juridică autorizată de ANCPI să execute lucrări de cadastru, geodezie și cartografie
CERTIFICAT DE AUTORIZARE Seria RO-B-J Nr. 0425
S.C. KOMORA ENGINEERING S.R.L.
CLASA III
CERTIFICAT DE AUTORIZARE Seria PH Nr. 187
HOLELEO A. CORNELA-SIMONA
CATEGORIA B,C

MEMORIU TEHNIC

1.Adresa imobil: comuna Apold, DJ106, km 93+380 - km 94+668, jud. Mures.

2.Tipul lucrarii: prima inregistrare imobil.

3.Scurta prezentare a situatiei din teren: limitele imobilului au fost indicate de catre proprietar in vederea efectuarii masuratorilor necesare intocmirii documentatiei de prima inregistrare, punandu-se la dispozitie HG 964/2002, HCJ nr.34 din 27.03.2008, HCJ nr.131 din 29.10.2015. Imobilul pentru care s-a întocmit prezenta documentaţie (drumul judetean DJ106) este situat in extravilanul comunei Apold, are o suprafaţă de 23832 mp(suprafata initiala de 25495 mp), o lungime de 1288 ml, este neimprejmuit, iar acolo unde exista limite fizice, acestea sunt reprezentate santuri, drumuri laterale, linia pomilor, etc. Limitele imobilului au fost stabilite tinand cont de detaliile enumerate anterior, iar acolo unde acestea nu exista s-au studiat planurile cadastrale scara 1:5000 si registrul parcelar cu numere topografice. De asemenea s-a urmarit ca limitele zonei drumului sa fie stabilite in conformitate cu prevederile **OG 43/1997**, **art.2 alin. 3 si 4,** unde sunt precizate elementele care fac parte integranta din drum**, art. 14-17**, unde sunt prevazute suprafetele de teren aferente drumurilor publice, **anexa 1 la OG 43/1997 privind regimul drumurilor, republicata si actualizata,** unde sunt stabilite zonele de siguranta si de protectie ale drumurilor si ale podurilor.

Avand in vedere ca imobilul se afla in extravilanul localitatii Apold, nu s-a facut identificarea nr.top. in cartea funciara veche.

Documentatia de prima inscriere depusa la OCPI Mures cu nr. de inregistrare 8844/20.05.2016 a fost respinsa in data de 01.07.2016, intrucat in urma convocarii la teren din data de 21.06.2016, s-au constatat existenta unor suprapuneri reale cu nr.cadastrale 50686, 50343, 50319, 399. Pentru a putea dispune de suprafetele neafectate de suprapuneri, in baza prevederilor Ordinului 700/2014, art.118, si a declaratiei autentice a reprezentantului legal al proprietarului, propunem receptia documentatiei de fata pentru intabularea dreptului de proprietate asupra segmentului de drum neafectat de suprapuneri.

4.Operaţiuni topo cadastrale efectuate:

A) Metode şi aparatură folosite : Pentru realizarea planului de amplasament si delimitare la scara 1:1000, integrarea în sistemul de proiectie STEREOGRAFIC 1970 si sistemnul de referinta MAREA NEAGRA 1975, a fost realizată prin metoda măsurătorilor GNSS, utilizându-se stațiile de referință Bucuresti (BUCU), Deva (DEVA), Bacau (BACA) si Baia Mare (BAIA).

Metoda de lucru folosita este drumuire sprijinita la capete. Punctele de sprijin au fost determinate cu ajutorul tehnologiei GNSS utilizându-se metoda măsurătorilor statice, materializate prin buloane de fier/borne tip FENO. Pentru aceasta s-au folosit un număr de 5 receptoare GPS (2 receptoare Leica seria 1200 și 3 receptoare Leica seria 900).

Procesarea măsurătorilor s-a realizat cu softul Leica Geo Office 7.01.

Coordonatele punctelor de sprijin au fost obținute în sistem de coordonate ETRS 89.

Coordonatele în sistemul național STEREOGRAFIC 1970 au fost obținute utilizând aplicația pusă la dispoziție de către ANCPI – TransDatRO versiunea 4.04.

S.C. KUMORA ENGINEERING S.R.L. CERTIFICAT DE AUTORIZARE Seria PH Nr. 187 HOLELEO A. CONELA-SIMONA CLASA III CATEGORIA B,C

Rapoartele au fost tipărite cu ajutorul softului de procesare și conțin date despre măsurătorile în punctele de sprijin, procesarea vectorilor, compensarea rețelei, schița rețelei și inventarul punctelor în ETRS 89 și STEREOGRAFIC 1970. Pentru ridicarea topografică a detaliilor planimetrice și altimetrice s-au efectuat măsurători clasice, folosind stația totală Leica TCR 805, plecând de pe punctele determinate GPS anterior, prin metoda radierii. În funcție de configurația terenului și a detaliilor existente s-au folosit puncte de stații radiate doar în măsura în care precizia impusa de norme nu a fost afectată. Prelucrarea datelor s-a făcut folosindu-ne de programul Toposys.

În conformitate cu prevederile **OG 43/1997** au fost măsurate următoarele elemente identificate în zona de interes:

-profile transversale ale strazii, intre garduri, prin minim 4 puncte (gard stanga, margine drum stanga, margine drum dreapta, gard dreapta) ;
- limitele de proprietate ;
- elementele constructive ale drumului : parte carosabila, trotuare, santuri, rigole, taluzuri, santuri de garda, ziduri de sprijin si alte lucrari de arta ;
- locuri de parcare, oprire si stationare;
- poduri, podete;
- constructii de aparare, protectie si consolidare ;
- dispozitive de scurgere a apelor;
- drumuri laterale, prin intoarcerea gardurilor in lungul drumului lateral si alte elemente (ex: margini drum, trotuare, santuri), drumurile de exploatare, drumurile tehnologice;
- intersectiile au fost materializate prin ridicarea gardurilor pentru fiecare colt al intersectiei si ridicarea celorlalte elemente (margini drum, trotuare, santuri) ;
- retele existente, cu specificarea categoriei prin semne conventionale,
- pomi;
- piciorul si marginea de sus a taluzurilor in zonele de rambleu si debleu.

B) Sistem de coordonate : Sistem naţional de proiecţie Stereografic 1970-planimetric, sistem de referinta Marea Neagră 1975-altimetric.

C) Puncte geodezice de sprijin vechi şi noi folosite :

Nr pct	Denumire	Tip punct	Stare punct	Coordonatele punctului in sistem STEREO'70		
				X[m]	Y[m]	Z[m]
1	KMR11	Nou-determinat GPS	Buna	517956.459	481731.568	399.760
2	KMR12	Nou-determinat GPS	Buna	518086.906	481680.201	402.470
3	KMR13	Nou-determinat GPS	Buna	522505.018	482435.838	368.413
4	KMR14	Nou-determinat GPS	Buna	522563.483	482514.934	368.393

Data intocmirii 13.07.2016

Semnatura si stampila

(persoana autorizata)

.....

Judeţul Mures
Unitatea administrativ teritorială: comuna Apold

CALCULUL SUPRAFEŢELOR

Parcela (1Dr) Drum

Nr. Pct.	Coordonate pct.de contur		Lungimi laturi D(i,i+1)
	Y [m]	X [m]	
0	1	2	3
109	481470.919	518348.718	0.24
105	481471.100	518348.556	21.14
55	481484.629	518332.315	1.78
56	481485.282	518330.663	7.60
57	481492.453	518333.190	9.55
58	481501.464	518336.364	7.08
59	481508.138	518338.716	5.65
60	481506.122	518343.993	27.67
61	481488.418	518365.264	24.56
62	481470.118	518381.640	16.33
63	481457.111	518391.516	23.00
13090	481439.013	518405.711	27.19
64	481420.051	518425.200	21.99
65	481407.709	518443.403	27.72
66	481396.993	518468.968	23.36
67	481390.634	518491.447	27.43
68	481377.972	518515.779	32.11
69	481356.367	518539.538	24.03
70	481339.116	518556.269	12.08
71	481332.205	518566.177	9.49
72	481328.943	518575.094	8.13
73	481328.632	518583.217	18.89
13200	481331.993	518601.804	18.02
74	481336.212	518619.323	3.62
110	481334.242	518622.358	37.12
111	481346.079	518657.545	2.71
112	481348.677	518656.789	2.83
113	481351.398	518655.998	14.90
106	481358.199	518669.254	51.49
107	481375.382	518717.791	37.77
108	481388.129	518753.344	80.56
78	481415.792	518829.003	24.82
79	481425.494	518851.845	18.60
80	481433.876	518868.446	17.78
81	481441.699	518884.412	15.30
82	481446.745	518898.853	12.60
83	481450.903	518910.752	10.11
84	481451.447	518920.843	10.25
85	481451.400	518931.089	11.02
86	481448.249	518941.645	13.52
13339	481443.857	518954.434	20.70
88	481432.140	518971.497	30.80
13352	481413.855	518996.279	36.96
90	481393.448	519027.096	57.06
13372	481361.403	519074.307	31.49
92	481343.819	519100.429	17.24
93	481335.463	519115.507	20.23
94	481329.233	519134.754	60.26
95	481318.140	519193.984	26.21
96	481311.332	519219.298	19.31
97	481307.777	519238.276	14.96
98	481307.018	519253.216	15.90
99	481308.560	519269.040	16.84
100	481311.551	519285.608	17.47
101	481315.117	519302.709	51.72
102	481325.399	519353.392	58.19
103	481338.030	519410.197	3.98
114	481334.216	519411.341	24.95
115	481341.097	519435.320	20.51

Persoana fizică autorizată de ANCPI să execute lucrări de cadastru, geodezie și cartografie
CERTIFICAT DE AUTORIZARE Seria RO-B-J Nr. 0425
S.C. KOMORA ENGINEERING S.R.L.
CLASA III
Persoana fizică autorizată de ANCPI să execute lucrări de cadastru, geodezie și cartografie
CERTIFICAT DE AUTORIZARE Seria PH Nr. 187
HOLELEO A. IONELA-SIMONA
CATEGORIA B,C

116	481347.236	519454.890	24.61
117	481355.344	519478.124	11.33
118	481356.797	519466.884	2.56
104	481357.721	519469.276	1.40
119	481358.256	519470.573	11.75
120	481356.879	519482.242	3.35
121	481358.049	519485.379	4.94
3	481353.484	519487.262	5.04
4	481348.827	519489.183	14.36
5	481343.161	519475.986	33.15
6	481332.980	519444.439	22.28
7	481326.669	519423.076	32.57
13480	481318.553	519391.530	35.24
30822	481310.079	519357.320	52.49
8	481297.345	519306.394	19.38
9	481293.107	519287.479	16.45
10	481290.297	519271.272	13.29
11	481288.751	519258.076	4.74
12	481288.443	519253.348	19.10
30817	481289.372	519234.269	19.50
13418	481293.580	519215.224	18.88
13417	481298.203	519196.917	56.32
13	481307.424	519141.353	11.75
13384	481310.395	519129.987	10.29
14	481313.210	519120.088	9.92
15	481316.366	519110.685	8.85
16	481320.269	519102.743	14.68
17	481327.421	519089.926	11.32
18	481333.596	519080.436	22.08
19	481346.261	519062.344	51.10
13354	481375.063	519020.136	42.77
20	481399.804	518985.251	28.38
21	481416.226	518962.106	16.86
22	481425.086	518947.762	9.04
23	481428.738	518939.492	9.93
24	481431.283	518929.897	5.41
25	481431.878	518924.518	5.74
26	481431.835	518918.779	5.27
27	481431.193	518913.546	5.31
28	481430.031	518908.366	6.35
29	481428.103	518902.313	26.01
32	481415.212	518879.721	28.85
34	481401.961	518854.097	20.27
36	481394.180	518835.382	34.54
13263	481382.930	518802.727	45.23
13248	481367.384	518760.251	37.40
39	481353.772	518725.421	51.21
40	481337.369	518676.913	31.03
13195	481326.897	518647.700	54.81
42	481310.665	518595.347	12.05
43	481308.158	518583.556	12.27
13168	481307.979	518571.285	15.85
44	481313.421	518556.400	16.83
45	481323.046	518542.600	25.39
46	481341.273	518524.922	28.73
47	481360.602	518503.667	22.55
48	481371.013	518483.661	22.48
49	481377.133	518462.026	31.09
50	481389.152	518433.353	26.67
51	481401.537	518409.738	6.37
122	481406.085	518405.284	15.09
123	481412.470	518418.960	3.90
124	481412.470	518415.060	22.32
125	481430.470	518401.870	31.71
126	481456.570	518383.870	11.22
127	481465.870	518377.590	17.35
128	481468.860	518360.500	11.96
S(1Dr)=23832.45mp P=2665.77m			

Persoana juridică autorizată de ANCPI să execute lucrări de cadastru și cartografie
CERTIFICAT DE AUTORIZARE Seria RO-B-J Nr. 0425
S.C. KOMORA ENGINEERING S.R.L.
CLASA III

Persoana fizică autorizată de ANCPI să execute lucrări de cadastru și cartografie
CERTIFICAT DE AUTORIZARE Seria PH Nr. 187
HOLELEO A. CORNELA-SIMONA
CATEGORIA B,C

Parcela (S_NC399)

Nr. Pct.	Coordonate pct.de contur		Lungimi laturi D(i,i+1)
	Y [m]	X [m]	
0	1	2	3
109	481470.919	518348.718	11.96
128	481468.860	518360.500	17.35
127	481465.870	518377.590	11.22
126	481456.570	518383.870	31.71
125	481430.470	518401.870	22.32
124	481412.470	518415.060	3.90
123	481412.470	518418.960	15.09
122	481406.085	518405.284	24.53
52	481423.608	518388.123	24.42
53	481442.749	518372.958	15.59
54	481454.834	518363.110	21.58
S(S_NC399)=1204.12mp P=199.67m			

Parcela (S_NC50686)

Nr. Pct.	Coordonate pct.de contur		Lungimi laturi D(i,i+1)
	Y [m]	X [m]	
0	1	2	3
113	481351.398	518655.998	2.83
112	481348.677	518656.789	2.71
111	481346.079	518657.545	37.12
110	481334.242	518622.358	3.62
74	481336.212	518619.323	24.33
13206	481344.347	518642.255	15.45
S(S_NC50686)=136.96mp P=86.06m			

Parcela (S_NC50319)

Nr. Pct.	Coordonate pct.de contur		Lungimi laturi D(i,i+1)
	Y [m]	X [m]	
0	1	2	3
118	481356.797	519466.884	11.33
117	481355.344	519478.124	24.61
116	481347.236	519454.890	20.51
115	481341.097	519435.320	24.95
114	481334.216	519411.341	3.98
103	481338.030	519410.197	9.34
30071	481340.351	519419.242	21.47
30070	481346.362	519439.855	28.97
S(S_NC50319)=272.26mp P=145.16m			

Parcela (S_NC50343)

Nr. Pct.	Coordonate pct.de contur		Lungimi laturi D(i,i+1)
	Y [m]	X [m]	
0	1	2	3
1	481363.445	519483.154	4.12
2	481359.635	519484.725	1.72

Persoana juridică autorizată de ANCPI să execute lucrări de cadastru, geodezie și cartografie
CERTIFICAT DE AUTORIZARE Seria RO-B-J Nr. 0425
S.C. KOMORA ENGINEERING S.R.L.
CLASA III
Persoana fizică autorizată de ANCPI să execute lucrări de cadastru, geodezie și cartografie
CERTIFICAT DE AUTORIZARE Seria PH Nr. 187
HOLEIEO A. CORNELA-SIMONA
CATEGORIA B,C

121	481358.049	519485.379	3.35
120	481356.879	519482.242	11.75
119	481358.256	519470.573	13.61

S(S_NC50343)=48.70mp P=34.54m

MEMORIU TEHNIC

1.Adresa imobil: comuna Apold, DJ106, km 94+676 - km 96+606, jud. Mures.
2.Tipul lucrarii: prima inregistrare imobil.
3.Scurta prezentare a situatiei din teren: limitele imobilului au fost indicate de catre proprietar in vederea efectuarii masuratorilor necesare intocmirii documentatiei de prima inregistrare, punandu-se la dispozitie HG 964/2002, HCJ nr.34 din 27.03.2008, HCJ nr.131 din 29.10.2015. Imobilul pentru care s-a întocmit prezenta documentaţie (drumul judetean DJ106) este situat in extravilanul comunei Apold, are o suprafaţă de 29869 mp (suprafata initiala de 31613 mp), o lungime de 1930 ml, este neimprejmuit, iar acolo unde exista limite fizice, acetsea sunt reprezentate santuri, drumuri laterale, linia pomilor, etc. Limitele imobilului au fost stabilite tinand cont de detaliile enumerate anterior, iar acolo unde acestea nu exista s-au studiat planurile cadastrale scara 1:5000 si registrul parcelar cu numere topografice. De asemenea s-a urmarit ca limitele zonei drumului sa fie stabilite in conformitate cu prevederile **OG 43/1997**, **art.2 alin. 3 si 4,** unde sunt precizate elementele care fac parte integranta din drum**, art. 14-17**, unde sunt prevazute suprafetele de teren aferente drumurilor publice, **anexa 1 la OG 43/1997 privind regimul drumurilor, republicata si actualizata,** unde sunt stabilite zonele de siguranta si de protectie ale drumurilor si ale podurilor.

Avand in vedere ca imobilul se afla in extravilanul localitatii Apold, nu s-a facut identificarea nr.top. in cartea funciara veche.

Documentatia de prima inscriere depusa la OCPI Mures cu nr. de inregistrare 8845/20.05.2016 a fost respinsa in data de 01.07.2016, intrucat in urma convocarii la teren din data de 21.06.2016, s-au constatat existenta unor suprapuneri reale cu nr.cadastrale 51002, 312, 423, 483, 221, 100, 50771, 537. Mentionam ca limita imobilului prezentei documentatii a fost corelata partial cu numarul cadastral 221. Pentru a putea dispune de suprafetele neafectate de suprapuneri, in baza prevederilor Ordinului 700/2014, art.118, si a declaratiei autentice a reprezentantului legal al proprietarului, propunem receptia documentatiei de fata pentru intabularea dreptului de proprietate asupra segmentului de drum neafectat de suprapuneri.

4.Operaţiuni topo cadastrale efectuate:

A) Metode şi aparatură folosite : Pentru realizarea planului de amplasament si delimitare la scara 1:1000, integrarea în sistemul de proiectie STEREOGRAFIC 1970 si sistemnul de referinta MAREA NEAGRA 1975, a fost realizată prin metoda măsurătorilor GNSS, utilizându-se stațiile de referință Bucuresti (BUCU), Deva (DEVA), Bacau (BACA) si Baia Mare (BAIA).

Metoda de lucru folosita este drumuire sprijinita la capete. Punctele de sprijin au fost determinate cu ajutorul tehnologiei GNSS utilizându-se metoda măsurătorilor statice, materializate prin buloane de fier/borne tip FENO. Pentru aceasta s-au folosit un număr de 5 receptoare GPS (2 receptoare Leica seria 1200 și 3 receptoare Leica seria 900).
Procesarea măsurătorilor s-a realizat cu softul Leica Geo Office 7.01.
Coordonatele punctelor de sprijin au fost obținute în sistem de coordonate ETRS 89. Coordonatele în sistemul național STEREOGRAFIC 1970 au fost obținute utilizând aplicația pusă la dispoziție de către ANCPI – TransDatRO versiunea 4.04.

Rapoartele au fost tipărite cu ajutorul softului de procesare și conțin date despre măsurătorile în punctele de sprijin, procesarea vectorilor, compensarea rețelei, schița

rețelei și inventarul punctelor în ETRS 89 și STEREOGRAFIC 1970. Pentru ridicarea topografică a detaliilor planimetrice și altimetrice s-au efectuat măsurători clasice, folosind stația totală Leica TCR 805, plecând de pe punctele determinate GPS anterior, prin metoda radierii. În funcție de configurația terenului și a detaliilor existente s-au folosit puncte de stații radiate doar în măsura în care precizia impusa de norme nu a fost afectată. Prelucrarea datelor s-a făcut folosindu-ne de programul Toposys.

În conformitate cu prevederile **OG 43/1997** au fost măsurate următoarele elemente identificate în zona de interes:

-profile transversale ale strazii, intre garduri, prin minim 4 puncte (gard stanga, margine drum stanga, margine drum dreapta, gard dreapta) ;
- limitele de proprietate ;
- elementele constructive ale drumului : parte carosabila, trotuare, santuri, rigole, taluzuri, santuri de garda, ziduri de sprijin si alte lucrari de arta ;
- locuri de parcare, oprire si stationare;
- poduri, podete;
- constructii de aparare, protectie si consolidare ;
- dispozitive de scurgere a apelor;
- drumuri laterale, prin intoarcerea gardurilor in lungul drumului lateral si alte elemente (ex: margini drum, trotuare, santuri), drumurile de exploatare, drumurile tehnologice;
- intersectiile au fost materializate prin ridicarea gardurilor pentru fiecare colt al intersectiei si ridicarea celorlalte elemente (margini drum, trotuare, santuri) ;
- retele existente, cu specificarea categoriei prin semne conventionale,
- pomi;
- piciorul si marginea de sus a taluzurilor in zonele de rambleu si debleu.

B) Sistem de coordonate : Sistem național de proiecție Stereografic 1970-planimetric, sistem de referinta Marea Neagră 1975-altimetric.

C) Puncte geodezice de sprijin vechi şi noi folosite :

Nr pct	Denumire	Tip punct	Stare punct	Coordonatele punctului in sistem STEREO'70		
				X[m]	Y[m]	Z[m]
1	S72	Nou-determinat GPS	Buna	510869.577	487455.856	508.044
2	S73	Nou-determinat GPS	Buna	510953.583	487477.588	513.138
3	M4	Nou-determinat GPS	Buna	512468.381	486918.738	481.498
4	M5	Nou-determinat GPS	Buna	512752.127	486812.688	467.348
5	KMR9	Nou-determinat GPS	Buna	514993.285	486170.131	422.780
6	KMR10	Nou-determinat GPS	Buna	515176.267	486168.772	421.470

Data intocmirii 27.06.2016

Semnatura si stampila

(persoana autorizata)

.....

Judeţul Mures
Unitatea administrativ teritorială: comuna Apold

CALCULUL SUPRAFEŢELOR

Parcela (1Dr) Drum

Nr. Pct.	Coordonate pct.de contur		Lungimi laturi D(i,i+1)
	Y [m]	X [m]	
0	1	2	3
120	481373.260	519506.939	3.39
121	481369.870	519506.800	16.10
122	481375.512	519521.879	3.35
123	481378.861	519522.023	14.84
78	481382.731	519536.348	15.53
124	481385.326	519551.663	0.57
125	481384.767	519551.782	24.19
126	481386.045	519575.938	25.20
127	481388.380	519601.032	54.94
128	481392.556	519655.814	64.61
129	481396.682	519720.289	46.30
130	481400.576	519766.423	0.30
131	481400.871	519766.403	0.71
30057	481400.929	519767.106	3.66
30056	481404.581	519766.868	33.49
30055	481406.701	519800.290	36.69
30054	481406.821	519836.977	26.26
30053	481407.175	519863.232	15.58
30052	481408.516	519878.758	27.69
30051	481412.300	519906.191	28.06
30050	481416.563	519933.928	16.95
30049	481417.691	519950.842	16.07
30048	481416.227	519966.843	32.02
30047	481409.829	519998.217	14.09
79	481411.545	520012.200	22.84
80	481420.569	520033.179	12.89
81	481426.892	520044.409	34.30
82	481444.658	520073.751	52.32
83	481473.050	520117.702	55.08
84	481505.326	520162.333	28.61
85	481522.298	520185.370	22.16
86	481533.595	520204.440	29.40
87	481546.038	520231.080	23.16
88	481554.239	520252.738	23.10
114	481564.307	520273.531	3.96
116	481560.743	520275.257	9.11
132	481552.139	520278.259	54.00
133	481570.208	520329.142	42.99
134	481585.454	520369.335	9.24
135	481594.402	520367.015	30.79
136	481584.657	520337.805	45.30
137	481569.630	520295.068	21.71
117	481560.745	520275.262	3.96
115	481564.310	520273.535	1.02
89	481564.753	520274.451	20.83
90	481573.291	520293.455	45.50
91	481588.394	520336.378	29.90
111	481597.859	520364.745	14.07
92	481601.395	520378.367	1.61
138	481602.170	520379.778	5.74
139	481603.753	520385.300	17.64
140	481608.597	520402.257	5.30
141	481613.684	520400.752	12.52
13846	481619.711	520411.730	41.34

142	481639.182	520448.197	3.38
143	481636.165	520449.717	6.39
144	481630.458	520452.591	14.26
145	481637.441	520465.025	2.88
146	481640.011	520463.730	32.45
147	481658.842	520490.161	7.78
148	481665.385	520485.943	31.94
13873	481683.557	520512.209	46.59
94	481711.572	520549.429	13.40
149	481718.991	520560.590	4.51
150	481714.760	520562.160	21.96
151	481726.100	520580.960	5.50
152	481731.260	520579.046	46.87
96	481757.207	520618.078	28.55
97	481772.934	520641.909	2.94
153	481774.276	520644.530	2.99
154	481771.520	520645.677	18.66
155	481782.567	520660.717	2.10
98	481783.525	520662.587	11.47
113	481787.376	520673.395	38.51
99	481796.893	520710.707	22.31
100	481802.968	520732.172	36.25
101	481814.864	520766.417	99.04
102	481858.706	520855.230	25.08
13983	481869.109	520878.046	26.83
13991	481877.405	520903.566	16.40
13992	481879.654	520919.815	35.08
14000	481882.413	520954.790	74.63
30009	481885.221	521029.365	60.85
30008	481887.887	521090.161	74.84
14032	481892.777	521164.841	21.49
14044	481894.233	521186.286	21.88
103	481897.445	521207.934	28.56
104	481905.455	521235.343	16.34
105	481912.931	521249.873	16.66
106	481923.149	521263.030	18.02
107	481935.918	521275.746	2.71
1	481937.893	521277.605	14.24
30887	481925.632	521284.854	4.76
2	481921.235	521286.666	16.53
3	481909.601	521274.930	19.42
4	481897.689	521259.595	19.74
5	481888.661	521242.045	31.56
6	481879.807	521211.750	24.95
7	481876.281	521187.052	22.10
8	481874.908	521164.990	74.30
9	481871.965	521090.748	60.68
10	481869.370	521030.125	71.38
11	481867.806	520958.764	37.00
12	481865.592	520921.830	13.63
13	481862.853	520908.479	10.65
14	481859.832	520898.271	12.46
15	481855.463	520886.597	25.57
16	481844.582	520863.457	29.82
17	481831.122	520836.846	15.61
18	481824.279	520822.816	14.59
19	481817.884	520809.703	17.93
20	481810.023	520793.586	15.46
21	481803.247	520779.694	16.53
22	481795.945	520764.860	14.31
23	481789.846	520751.915	6.37
24	481787.181	520746.132	4.04
25	481785.665	520742.390	4.26
26	481784.145	520738.412	12.43
27	481780.861	520726.421	35.01
28	481772.468	520692.436	9.20
29	481770.090	520683.549	6.19
30	481768.117	520677.678	5.80
31	481765.979	520672.285	5.79
32	481763.561	520667.023	10.85
33	481758.888	520657.234	8.11
34	481754.813	520650.221	10.60
35	481748.822	520641.478	14.87

Persoana juridică autorizată de ANCPI să execute lucrări de cadastru, geodezie și cartografie
CERTIFICAT DE AUTORIZARE Seria RO-B-J Nr. 0425
S.C. KOMORA ENGINEERING S.R.L.
CLASA III

Persoana fizică autorizată de ANCPI să execute lucrări de cadastru, geodezie și cartografie
CERTIFICAT DE AUTORIZARE Seria PH Nr. 187
HOLELEO A. IONELA-SIMONA
CATEGORIA B,C

36	481740.416	520629.210	56.07
37	481709.651	520582.339	26.36
38	481695.189	520560.306	27.99
39	481679.941	520536.833	14.79
40	481671.670	520524.569	17.75
41	481660.903	520510.458	35.74
42	481638.940	520482.262	15.69
43	481630.004	520469.371	11.04
44	481624.030	520460.085	46.92
45	481600.798	520419.323	36.85
46	481585.025	520386.017	72.83
13821	481558.550	520318.170	62.00
47	481539.036	520259.323	24.62
48	481530.309	520236.303	26.37
49	481519.436	520212.277	20.42
50	481508.836	520194.829	29.00
51	481492.070	520171.164	55.26
13741	481459.243	520126.712	28.51
52	481443.441	520102.987	23.92
30849	481431.198	520082.432	36.05
53	481412.120	520051.849	14.30
54	481405.060	520039.409	14.67
55	481399.337	520025.902	11.15
30846	481396.328	520015.166	18.59
13683	481395.167	519996.613	33.48
56	481402.715	519963.997	13.37
57	481403.870	519950.681	15.46
58	481402.934	519935.249	27.27
30841	481398.951	519908.271	27.79
13634	481393.652	519880.988	17.17
59	481392.375	519863.870	26.77
13616	481392.607	519837.102	36.42
60	481392.405	519800.687	32.87
61	481390.040	519767.905	33.95
62	481387.573	519734.047	14.71
63	481386.503	519719.375	22.37
64	481384.868	519697.069	15.00
65	481383.772	519682.113	14.97
66	481382.576	519667.186	37.04
67	481379.618	519630.269	40.58
68	481376.694	519589.794	18.11
69	481375.203	519571.741	5.32
13550	481374.784	519566.441	4.84
13541	481374.225	519561.635	13.11
70	481372.071	519548.700	27.51
71	481363.286	519522.634	12.86
72	481358.131	519510.856	15.31
73	481352.100	519496.779	5.07
74	481356.763	519494.777	6.50
75	481362.740	519492.211	4.11
76	481366.513	519490.591	15.13
77	481372.281	519504.576	2.56
S(1Dr)=29868.57mp P=4164.37m			

S(NC51002)

Nr. Pct.	Coordonate pct.de contur		Lungimi laturi D(i,i+1)
	X [m]	Y [m]	
0	1	2	3
232	520660.717	481782.567	18.661
231	520645.677	481771.520	2.985
230	520644.530	481774.276	18.187
S=27mp P=39.833m			

Persoana juridică autorizată de ANCPI să execute lucrări de cadastru, geodezie și cartografie
CERTIFICAT DE AUTORIZARE Seria RO-B-J Nr. 0425
S.C. KOMORA ENGINEERING S.R.L.
CLASA III
Persoana juridică autorizată de ANCPI să execute lucrări de cadastru, geodezie și cartografie
CERTIFICAT DE AUTORIZARE Seria PH Nr. 187
HOLEBEO A. CORNELA-SIMONA
CATEGORIA B,C

S(NC312)

Nr. Pct.	Coordonate pct.de contur		Lungimi laturi D(i,i+1)
	X [m]	Y [m]	
0	1	2	3
229	520579.046	481731.260	5.504
228	520580.960	481726.100	21.955
227	520562.160	481714.760	4.513
226	520560.590	481718.991	22.162
S=108mp P=54.134m			

S(NC 221)

Nr. Pct.	Coordonate pct.de contur		Lungimi laturi D(i,i+1)
	X [m]	Y [m]	
0	1	2	3
221	520400.752	481613.684	5.305
220	520402.257	481608.597	17.635
233	520385.300	481603.753	5.744
219	520379.778	481602.170	23.927
S=62mp P=52.611m			

S(NC 100)

Nr. Pct.	Coordonate pct.de contur		Lungimi laturi D(i,i+1)
	X [m]	Y [m]	
0	1	2	3
218	520369.335	481585.454	42.987
217	520329.142	481570.208	53.996
216	520278.259	481552.139	9.113
215	520275.257	481560.743	21.713
214	520295.068	481569.630	45.302
213	520337.805	481584.657	30.782
212	520367.005	481594.398	9.243
S=1002mp P=213.135m			

S(NC50771)

Nr. Pct.	Coordonate pct.de contur		Lungimi laturi D(i,i+1)
	X [m]	Y [m]	
0	1	2	3
211	519766.403	481400.871	0.296
210	519766.423	481400.576	46.298
209	519720.289	481396.682	64.607
208	519655.814	481392.556	54.941
207	519601.032	481388.380	25.202

CERTIFICAT DE AUTORIZARE Seria RO-B-J Nr. 0425 S.C. KOMORA ENGINEERING S.R.L.
CERTIFICAT DE AUTORIZARE Seria PH Nr. 187 HOLEBEO A. CONELA-SIMONA CATEGORIA B,C

206	519575.938	481386.045	24.190
205	519551.782	481384.767	0.572
204	519551.663	481385.326	0.130
13531	519551.791	481385.348	8.981
30064	519560.766	481385.676	8.908
13559	519569.649	481386.337	17.931
30062	519587.548	481387.408	2.617
13568	519590.157	481387.611	39.390
13577	519629.411	481390.884	52.340
13585	519681.599	481394.867	40.605
30058	519722.134	481397.246	44.417
S=88mp P=431.423m			

S(NC537)

Nr. Pct.	Coordonate pct.de contur		Lungimi laturi D(i,i+1)
	X [m]	Y [m]	
0	1	2	3
30067	519517.525	481377.646	4.659
203	519522.023	481378.861	3.352
202	519521.879	481375.512	16.100
201	519506.800	481369.870	3.393
200	519506.939	481373.260	11.459
S=53mp P=38.963m			

S(NC423)

Nr. Pct.	Coordonate pct.de contur		Lungimi laturi D(i,i+1)
	X [m]	Y [m]	
0	1	2	3
225	520485.943	481665.385	7.785
224	520490.161	481658.842	32.453
237	520463.730	481640.011	8.119
238	520460.076	481647.261	12.889
112	520470.568	481654.748	18.696
S=255mp P=79.942m			

S(NC 483)

Nr. Pct.	Coordonate pct.de contur		Lungimi laturi D(i,i+1)
	X [m]	Y [m]	
0	1	2	3
236	520465.025	481637.441	14.261
235	520452.591	481630.458	9.768
234	520448.197	481639.182	2.504
13849	520450.406	481640.361	6.929
222	520456.046	481644.386	4.950
238	520460.076	481647.261	8.119
237	520463.730	481640.011	2.878
S=146mp P=49.409m			

Persoana juridică autorizată de ANCPI să execute lucrări de cadastru, geodezie și cartografie
CERTIFICAT DE AUTORIZARE Seria RO-B-J Nr. 0425
S.C. KOMORA ENGINEERING S.R.L.
CLASA III
Persoana juridică autorizată de ANCPI să execute lucrări de cadastru, geodezie și cartografie
CERTIFICAT DE AUTORIZARE Seria PH Nr. 187
HOLEIEO A. IONELA-SIMONA
CATEGORIA B,C

MEMORIU TEHNIC

1.Adresa imobil: mun. Sighisoara, DJ106, km 96+606 - km 96+909, jud. Mures.

2.Tipul lucrarii: prima inregistrare imobil.

3.Scurta prezentare a situatiei din teren: limitele imobilului au fost indicate de catre proprietar in vederea efectuarii masuratorilor necesare intocmirii documentatiei de prima inregistrare, punandu-se la dispozitie HG 964/2002, HCJ nr.34 din 27.03.2008, HCJ nr.131 din 29.10.2015. Imobilul pentru care s-a întocmit prezenta documentaţie (drumul judetean DJ106) este situat in extravilanul mun. Sighisoara, are o suprafaţă de 4608 mp, o lungime de 303 ml, este neimprejmuit, iar acolo unde exista limite fizice, acestea sunt reprezentate santuri, drumuri laterale, linia pomilor, etc. Limitele imobilului au fost stabilite tinand cont de detaliile enumerate anterior, iar acolo unde acestea nu exista s-au studiat planurile cadastrale scara 1:5000 si registrul parcelar cu numere topografice. De asemenea s-a urmarit ca limitele zonei drumului sa fie stabilite in conformitate cu prevederile **OG 43/1997**, **art.2 alin. 3 si 4,** unde sunt precizate elementele care fac parte integranta din drum**, art. 14-17**, unde sunt prevazute suprafetele de teren aferente drumurilor publice, **anexa 1 la OG 43/1997 privind regimul drumurilor, republicata si actualizata,** unde sunt stabilite zonele de siguranta si de protectie ale drumurilor si ale podurilor.

Avand in vedere ca imobilul se afla in extravilanul localitatii Apold, nu s-a facut identificarea nr.top. in cartea funciara veche.

Documentatia de prima inscriere depusa la OCPI Mures cu nr. de inregistrare 10973/29.06.2016 a fost respinsa in data de 07.07.2016, intrucat in urma convocarii la teren din data de 07.07.2016, s-au constatat existenta a doua suprapuneri reale cu nr.cadastrale 55291 si 698 si a sase suprapuneri virtuale ce urmeaza sa fie repozitionate de catre executantii documentatiilor. Pentru a putea dispune de suprafetele neafectate de suprapuneri, in baza prevederilor Ordinului 700/2014, art.118, si a declaratiei autentice a reprezentantului legal al proprietarului, propunem receptia documentatiei de fata pentru intabularea dreptului de proprietate asupra segmentului de drum neafectat de suprapuneri. Avand in vedere ca suprapunerea cu nr cadastral 698 este una reala si ca acest numar cadastral este amplasat peste intreaga latime a imobilului DJ106, s-a procedat la impartirea imobilului in doua loturi, rezulatand lotul 1 de la km 96+606 pana la km 96+909 si lotul 2 de la km 96+954 la km 98+023.

4.Operaţiuni topo cadastrale efectuate:

A) Metode şi aparatură folosite : Pentru realizarea planului de amplasament si delimitare la scara 1:1000, integrarea în sistemul de proiectie STEREOGRAFIC 1970 si sistemnul de referinta MAREA NEAGRA 1975, a fost realizată prin metoda măsurătorilor GNSS, utilizându-se stațiile de referință Bucuresti (BUCU), Deva (DEVA), Bacau (BACA) si Baia Mare (BAIA).

Metoda de lucru folosita este drumuire sprijinita la capete. Punctele de sprijin au fost determinate cu ajutorul tehnologiei GNSS utilizându-se metoda măsurătorilor statice, materializate prin buloane de fier/borne tip FENO. Pentru aceasta s-au folosit un număr de 5 receptoare GPS (2 receptoare Leica seria 1200 și 3 receptoare Leica seria 900). Procesarea măsurătorilor s-a realizat cu softul Leica Geo Office 7.01.

Coordonatele punctelor de sprijin au fost obținute în sistem de coordonate ETRS 89. Coordonatele în sistemul național STEREOGRAFIC 1970 au fost obținute utilizând aplicația pusă la dispoziție de către ANCPI – TransDatRO versiunea 4.04.

Rapoartele au fost tipărite cu ajutorul softului de procesare și conțin date despre măsurătorile în punctele de sprijin, procesarea vectorilor, compensarea rețelei, schița rețelei și inventarul punctelor în ETRS 89 și STEREOGRAFIC 1970. Pentru ridicarea topografică a detaliilor planimetrice și altimetrice s-au efectuat măsurători clasice, folosind stația totală Leica TCR 805, plecând de pe punctele determinate GPS anterior, prin metoda radierii. În funcție de configurația terenului și a detaliilor existente s-au folosit puncte de stații radiate doar în măsura în care precizia impusa de norme nu a fost afectată. Prelucrarea datelor s-a făcut folosindu-ne de programul Toposys.

În conformitate cu prevederile **OG 43/1997** au fost măsurate următoarele elemente identificate în zona de interes:

-profile transversale ale strazii, intre garduri, prin minim 4 puncte (gard stanga, margine drum stanga, margine drum dreapta, gard dreapta) ;
- limitele de proprietate ;
- elementele constructive ale drumului : parte carosabila, trotuare, santuri, rigole, taluzuri, santuri de garda, ziduri de sprijin si alte lucrari de arta ;
- locuri de parcare, oprire si stationare;
- poduri, podete;
- constructii de aparare, protectie si consolidare ;
- dispozitive de scurgere a apelor;
- drumuri laterale, prin intoarcerea gardurilor in lungul drumului lateral si alte elemente (ex: margini drum, trotuare, santuri), drumurile de exploatare, drumurile tehnologice;
- intersectiile au fost materializate prin ridicarea gardurilor pentru fiecare colt al intersectiei si ridicarea celorlalte elemente (margini drum, trotuare, santuri) ;
- retele existente, cu specificarea categoriei prin semne conventionale,
- pomi;
- piciorul si marginea de sus a taluzurilor in zonele de rambleu si debleu.

B) Sistem de coordonate : Sistem naţional de proiecţie Stereografic 1970-planimetric, sistem de referinta Marea Neagră 1975-altimetric.

C) Puncte geodezice de sprijin vechi şi noi folosite :

Nr pct	Denumire	Tip punct	Stare punct	Coordonatele punctului in sistem STEREO'70		
				X[m]	Y[m]	Z[m]
1	KMR11	Nou-determinat GPS	Buna	517956.459	481731.568	399.760
2	KMR12	Nou-determinat GPS	Buna	518086.906	481680.201	402.470
3	KMR13	Nou-determinat GPS	Buna	522505.018	482435.838	368.413
4	KMR14	Nou-determinat GPS	Buna	522563.483	482514.934	368.393

Data intocmirii 13.07.2016

Semnatura si stampila

(persoana autorizata)

.....

Judeţul Mures
Unitatea administrativ teritorială: mun. Sighisoara

CALCULUL SUPRAFEŢELOR

Parcela (1Dr) Drum

Nr. Pct.	Coordonate pct.de contur		Lungimi laturi D(i,i+1)
	Y [m]	X [m]	
0	1	2	3
91	481957.001	521567.625	41.31
20089	481964.057	521526.917	28.14
78	481968.518	521499.133	23.37
79	481971.442	521475.944	25.20
80	481973.100	521450.795	32.86
81	481974.672	521417.968	42.39
82	481971.602	521375.688	24.45
83	481966.376	521351.804	17.98
14133	481959.378	521335.242	16.11
14113	481952.453	521320.697	18.71
84	481941.381	521305.610	27.14
85	481921.596	521287.030	0.51
1	481921.235	521286.666	4.76
30887	481925.632	521284.853	14.24
2	481937.892	521277.605	23.37
3	481954.907	521293.628	22.01
4	481967.992	521311.331	9.71
5	481972.788	521319.770	11.60
6	481977.687	521330.287	17.55
7	481983.702	521346.774	27.39
8	481988.503	521373.743	44.16
14162	481989.190	521417.900	14.00
14183	481988.441	521431.883	19.32
14184	481987.643	521451.186	16.41
14194	481986.648	521467.566	10.34
20062	481986.259	521477.903	18.25
92	481983.485	521495.944	8.24
93	481979.280	521503.034	65.71
94	481968.777	521567.904	11.78
S(1Dr)=4608mp P=637.06m			

Persoana juridică autorizată de ANCPI să execute lucrări de cadastru, geodezie și cartografie
CERTIFICAT DE AUTORIZARE Seria RO-B-J Nr. 0425
S.C. KOMORA ENGINEERING S.R.L.
CLASA III
CERTIFICAT DE AUTORIZARE Seria PH Nr. 187
HOLELEO A. CORNELA-SIMONA
CATEGORIA B,C

INVENTAR DE COORDONATE

PUNCTE DETERMINATE GPS

Nr. Pct.	Coordonate puncte GPS	
	Y [m]	X [m]
0	1	2
KMR11	481731.568	517956.459
KMR12	481680.201	518086.906
KMR13	482435.838	522505.018
KMR14	482514.934	522563.483

PUNCTE DE STATIE

Nr. Pct.	Coordonate puncte GPS	
	Y [m]	X [m]
0	1	2
M51	481929.482	521277.560
M52	481979.804	521354.261
M53	481978.596	521505.128
M54	481993.991	521807.022
M55	482026.101	521936.588
M56	482196.421	522101.751
M57	482237.979	522192.907
M58	482332.182	522341.962
M59	482359.446	522476.271

PUNCTE RADIATE

Nr. Pct.	Coord. puncte	
	X [m]	Y [m]
0	1	2
14068	481905.310	521254.734
14069	481908.405	521252.970
14070	481909.360	521252.298
14071	481913.675	521250.528
14072	481913.869	521247.292
14073	481917.486	521253.135
14074	481911.650	521272.816
14075	481912.384	521272.306
14076	481912.648	521272.074
14077	481913.022	521271.754
14078	481914.490	521270.620
14079	481916.375	521268.980
14080	481918.966	521266.999
14081	481919.859	521266.112
14082	481922.433	521264.945
14083	481930.168	521287.665
14084	481930.873	521286.838
14085	481932.557	521284.880
14086	481934.516	521282.713
14087	481935.103	521281.636
14088	481933.082	521279.549
14089	481927.656	521286.020
14090	481925.120	521283.381
14091	481926.041	521282.452
14092	481927.840	521280.545
14093	481930.074	521278.311
14094	481930.105	521277.330
14095	481939.995	521261.570
14096	481940.574	521279.004
14097	481926.520	521297.330

Persoana juridică autorizată de ANCPI să execute lucrări de cadastru, geodezie și cartografie
CERTIFICAT DE AUTORIZARE Seria RO-B-J Nr. 0425
S.C. KOMORA ENGINEERING S.R.L.
CLASA III
Persoana fizică autorizată de ANCPI să execute lucrări de cadastru, geodezie și cartografie
CERTIFICAT DE AUTORIZARE Seria PH Nr. 187
HOLEIEO A. IONELA-SIMONA
CATEGORIA B,C

14098	481930.520	521292.357
14099	481934.324	521295.308
14100	481942.977	521304.947
14101	481940.757	521302.965
14102	481945.143	521303.093
14103	481945.563	521302.850
14104	481945.838	521302.548
14105	481930.030	521312.980
14106	481945.964	521301.804
14107	481948.144	521299.619
14108	481950.132	521297.466
14109	481952.790	521293.940
14110	481945.334	521309.161
14111	481959.314	521291.074
14112	481950.857	521317.047
14113	481952.453	521320.697
14114	481954.668	521325.478
14115	481955.969	521319.089
14116	481933.732	521331.527
14118	481956.393	521318.933
14119	481956.746	521318.626
14120	481957.728	521317.925
14121	481960.434	521316.247
14122	481962.764	521314.480
14123	481964.718	521313.207
14124	481963.852	521311.212
14125	481969.430	521321.595
14126	481967.577	521322.679
14127	481964.783	521323.900
14128	481961.805	521325.385
14129	481960.451	521326.069
14130	481960.113	521326.400
14131	481959.516	521326.778
14132	481957.117	521330.488
14133	481959.378	521335.242
14134	481963.231	521336.112
14135	481963.759	521335.880
14136	481964.541	521335.483
14137	481966.305	521334.882
14138	481969.365	521333.736
14139	481971.969	521332.599
14140	481974.320	521331.841
14141	481941.111	521354.441
14142	481963.268	521352.301
14143	481968.944	521351.078
14144	481970.284	521350.785
14145	481971.302	521350.547
14146	481972.056	521350.246
14147	481975.039	521349.289
14148	481977.606	521348.422
14149	481979.749	521347.799
14150	481983.123	521348.359
14151	481986.302	521374.312
14152	481983.050	521374.215
14153	481980.544	521374.449
14154	481977.640	521374.658
14155	481976.757	521374.595
14156	481976.379	521374.625
14157	481975.735	521374.730
14158	481975.051	521374.791
14159	481970.593	521366.840
14160	481972.168	521376.174
14161	481989.081	521417.102
14162	481989.190	521417.900
14163	481974.627	521394.926
14164	481987.047	521418.205
14165	481986.039	521417.929
14166	481983.157	521418.003
14167	481980.264	521418.016
14168	481979.029	521417.894
14169	481978.546	521417.899
14170	481978.194	521417.943
14171	481958.002	521397.527

Persoana juridică autorizată de ANCPI să execute lucrări de cadastru și cartografie
CERTIFICAT DE AUTORIZARE Seria RO-B-J Nr. 0425
S.C. KOMORA ENGINEERING S.R.L.
CLASA III
Persoana fizică autorizată de ANCPI să execute lucrări de cadastru și cartografie
CERTIFICAT DE AUTORIZARE Seria PH Nr. 187
HOLEIEO A. CORNELA-SIMONA
CATEGORIA B,C

14172	481976.316	521415.803
14173	481974.725	521394.886
14174	481976.382	521409.802
14175	481977.112	521431.239
14176	481977.744	521431.523
14177	481978.402	521431.610
14178	481979.264	521431.813
14179	481980.045	521431.822
14180	481982.964	521431.909
14181	481985.836	521432.014
14182	481986.955	521431.995
14183	481988.441	521431.883
14184	481987.643	521451.186
14185	481986.095	521451.218
14186	481985.218	521451.065
14187	481982.078	521451.483
14188	481979.386	521451.281
14189	481978.465	521451.180
14190	481977.974	521451.136
14191	481977.455	521450.941
14192	481975.703	521456.447
14193	481975.076	521464.053
14194	481986.648	521467.566
14195	481987.599	521470.822
14196	481993.476	521472.374
14197	482002.016	521473.370
14198	482001.627	521475.616
14199	482001.532	521479.135
14200	481987.777	521479.506
14201	481987.744	521474.330
14202	481982.832	521475.071
14203	481982.153	521479.863
14204	481979.317	521476.994
14205	481976.616	521476.576
14206	481975.735	521476.499
14207	481975.205	521476.282
14208	481974.764	521476.134
14209	481972.913	521475.798
14210	481968.877	521475.307
14211	481943.463	521470.741
14212	481973.192	521481.127
14213	481971.901	521486.337
14214	481970.827	521492.777
14215	481970.232	521497.616
14216	481969.836	521502.918
14217	481970.895	521499.326
14218	481971.581	521499.474
14219	481972.139	521499.663
14220	481973.052	521499.793
14221	481975.714	521500.422
14222	481978.541	521500.998
14225	481997.978	521505.608
14226	482004.812	521496.529
14227	482003.464	521495.987
14228	481990.590	521522.261
14229	481992.100	521522.261
14230	481988.397	521530.255
14232	481975.500	521528.613
14233	481973.836	521528.557
14234	481970.957	521528.096
14235	481968.341	521527.563
14236	481967.011	521527.297
14237	481966.377	521527.153
14238	481965.458	521526.914
14239	481961.920	521526.917
14240	481938.974	521528.044
14241	481962.013	521537.700
14242	481960.362	521547.518
14243	481956.912	521565.412
14244	481935.098	521561.916
14245	481958.938	521564.028
14246	481959.261	521564.043
14247	481959.805	521564.152

Persoana juridică autorizată de ANCPI să execute lucrări de cadastru, geodezie și cartografie
CERTIFICAT DE AUTORIZARE Seria RO-B-J Nr. 0425
S.C. KOMORA ENGINEERING S.R.L.
CLASA III
CERTIFICAT DE AUTORIZARE Seria PH Nr. 187
HOLEBEO A. CORNELA-SIMONA
CATEGORIA B,C

14248	481961.880	521564.908
14249	481964.621	521565.398
14250	481967.131	521565.858
14251	481968.318	521566.212
14253	481988.304	521565.848
20062	481986.259	521477.903
20063	481986.648	521467.566
20064	481987.643	521451.186
20065	481988.441	521431.883
20066	481989.081	521417.102
20067	481986.302	521374.312
20068	481979.749	521347.799
20069	481974.320	521331.841
20070	481969.430	521321.595
20071	481963.852	521311.212
20072	481953.404	521294.959
20073	481937.330	521279.760
20075	481925.396	521284.951
20077	481930.520	521292.357
20078	481942.884	521304.279
20079	481954.555	521320.070
20080	481958.557	521327.112
20081	481962.892	521336.418
20082	481968.301	521351.245
20083	481973.589	521375.413
20084	481976.154	521418.164
20085	481975.966	521431.702
20086	481975.095	521450.948
20087	481972.375	521476.085
20088	481968.805	521499.297
20089	481964.057	521526.917
20090	481957.711	521564.278
30000	481936.124	521278.651
30001	481932.697	521275.501
30002	481921.644	521264.352
30003	481911.237	521250.954
30885	481911.650	521272.816
30886	481923.453	521285.751
30887	481925.632	521284.853

PUNCTE DETERMINATE ANALITIC

Nr. Pct.	Coord. puncte	
	X [m]	Y [m]
0	1	2
1	481921.235	521286.666
2	481937.892	521277.605
3	481954.907	521293.628
4	481967.992	521311.331
5	481972.788	521319.770
6	481977.687	521330.287
7	481983.702	521346.774
8	481988.503	521373.743
78	481968.518	521499.133
79	481971.442	521475.944
80	481973.100	521450.795
81	481974.672	521417.968
82	481971.602	521375.688
83	481966.376	521351.804
84	481941.381	521305.610
85	481921.596	521287.030
91	481957.001	521567.625
92	481983.485	521495.944
93	481979.280	521503.034
94	481968.777	521567.904

Persoana juridică autorizată de ANCPI să execute lucrări de cadastru, geodezie și cartografie
CERTIFICAT DE AUTORIZARE Seria RO-B-J Nr. 0425
S.C. KOMORA ENGINEERING S.R.L.
CLASA III CATEGORIA B,C
Persoana juridică autorizată de ANCPI să execute lucrări de cadastru, geodezie și cartografie
CERTIFICAT DE AUTORIZARE Seria PH Nr. 187
HOLEIEO A. IONELA-SIMONA

MEMORIU TEHNIC

1.Adresa imobil: mun. Sighisoara, DJ106, km 96+954 - km 98+023, jud. Mures.

2.Tipul lucrarii: prima inregistrare imobil.

3.Scurta prezentare a situatiei din teren: limitele imobilului au fost indicate de catre proprietar in vederea efectuarii masuratorilor necesare intocmirii documentatiei de prima inregistrare, punandu-se la dispozitie HG 964/2002, HCJ nr.34 din 27.03.2008, HCJ nr.131 din 29.10.2015. Imobilul pentru care s-a întocmit prezenta documentaţie (drumul judetean DJ106) este situat in intravilanul si extravilanul mun. Sighisoara, are o suprafaţă de 20985 mp, o lungime de 1069 ml, este neimprejmuit, iar acolo unde exista limite fizice, acestea sunt reprezentate santuri, drumuri laterale, linia pomilor, etc. Limitele imobilului au fost stabilite tinand cont de detaliile enumerate anterior, iar acolo unde acestea nu exista s-au studiat planurile cadastrale scara 1:5000 si registrul parcelar cu numere topografice. De asemenea s-a urmarit ca limitele zonei drumului sa fie stabilite in conformitate cu prevederile **OG 43/1997**, **art.2 alin. 3 si 4,** unde sunt precizate elementele care fac parte integranta din drum**, art. 14-17**, unde sunt prevazute suprafetele de teren aferente drumurilor publice, **anexa 1 la OG 43/1997 privind regimul drumurilor, republicata si actualizata,** unde sunt stabilite zonele de siguranta si de protectie ale drumurilor si ale podurilor.

Avand in vedere ca o parte din imobil cuprinde intravilanul localitatii Sighisoara, s-a facut identificarea nr.top. in cartea funciara veche. Astfel, s-a identificat numarul top. 7831, care nu are CF deschisa.

Documentatia de prima inscriere depusa la OCPI Mures cu nr. de inregistrare 10973/29.06.2016 a fost respinsa in data de 07.07.2016, intrucat in urma convocarii la teren din data de 07.07.2016, s-au constatat existenta a doua suprapuneri reale cu nr.cadastrale 55291 si 698 si a sase suprapuneri virtuale ce urmeaza sa fie repozitionate de catre executantii documentatiilor. Pentru a putea dispune de suprafetele neafectate de suprapuneri, in baza prevederilor Ordinului 700/2014, art.118, si a declaratiei autentice a reprezentantului legal al proprietarului, propunem receptia documentatiei de fata pentru intabularea dreptului de proprietate asupra segmentului de drum neafectat de suprapuneri. Avand in vedere ca suprapunerea cu nr cadastral 698 este una reala si ca acest numar cadastral este amplasat peste intreaga latime a imobilului DJ106, s-a procedat la impartirea imobilului in doua loturi, rezulatand lotul 1 de la km 96+606 pana la km 96+909 si lotul 2 de la km 96+954 la km 98+023.

4.Operaţiuni topo cadastrale efectuate:

A) Metode şi aparatură folosite : Pentru realizarea planului de amplasament si delimitare la scara 1:1000, integrarea în sistemul de proiectie STEREOGRAFIC 1970 si sistemnul de referinta MAREA NEAGRA 1975, a fost realizată prin metoda măsurătorilor GNSS, utilizându-se stațiile de referință Bucuresti (BUCU), Deva (DEVA), Bacau (BACA) si Baia Mare (BAIA).

Metoda de lucru folosita este drumuire sprijinita la capete. Punctele de sprijin au fost determinate cu ajutorul tehnologiei GNSS utilizându-se metoda măsurătorilor statice, materializate prin buloane de fier/borne tip FENO. Pentru aceasta s-au folosit un număr de 5 receptoare GPS (2 receptoare Leica seria 1200 și 3 receptoare Leica seria 900). Procesarea măsurătorilor s-a realizat cu softul Leica Geo Office 7.01.

Coordonatele punctelor de sprijin au fost obținute în sistem de coordonate ETRS 89. Coordonatele în sistemul național STEREOGRAFIC 1970 au fost obținute utilizând aplicația pusă la dispoziție de către ANCPI – TransDatRO versiunea 4.04.

Rapoartele au fost tipărite cu ajutorul softului de procesare și conțin date despre măsurătorile în punctele de sprijin, procesarea vectorilor, compensarea rețelei, schița rețelei și inventarul punctelor în ETRS 89 și STEREOGRAFIC 1970. Pentru ridicarea topografică a detaliilor planimetrice și altimetrice s-au efectuat măsurători clasice, folosind stația totală Leica TCR 805, plecând de pe punctele determinate GPS anterior, prin metoda radierii. În funcție de configurația terenului și a detaliilor existente s-au folosit puncte de stații radiate doar în măsura în care precizia impusa de norme nu a fost afectată. Prelucrarea datelor s-a făcut folosindu-ne de programul Toposys.

În conformitate cu prevederile **OG 43/1997** au fost măsurate următoarele elemente identificate în zona de interes:

-profile transversale ale strazii, intre garduri, prin minim 4 puncte (gard stanga, margine drum stanga, margine drum dreapta, gard dreapta) ;
- limitele de proprietate ;
- elementele constructive ale drumului : parte carosabila, trotuare, santuri, rigole, taluzuri, santuri de garda, ziduri de sprijin si alte lucrari de arta ;
- locuri de parcare, oprire si stationare;
- poduri, podete;
- constructii de aparare, protectie si consolidare ;
- dispozitive de scurgere a apelor;
- drumuri laterale, prin intoarcerea gardurilor in lungul drumului lateral si alte elemente (ex: margini drum, trotuare, santuri), drumurile de exploatare, drumurile tehnologice;
- intersectiile au fost materializate prin ridicarea gardurilor pentru fiecare colt al intersectiei si ridicarea celorlalte elemente (margini drum, trotuare, santuri) ;
- retele existente, cu specificarea categoriei prin semne conventionale,
- pomi;
- piciorul si marginea de sus a taluzurilor in zonele de rambleu si debleu.

B) Sistem de coordonate : Sistem naţional de proiecţie Stereografic 1970-planimetric, sistem de referinta Marea Neagră 1975-altimetric.

C) Puncte geodezice de sprijin vechi şi noi folosite :

Nr pct	Denumire	Tip punct	Stare punct	Coordonatele punctului in sistem STEREO'70		
				X[m]	Y[m]	Z[m]
1	KMR11	Nou-determinat GPS	Buna	517956.459	481731.568	399.760
2	KMR12	Nou-determinat GPS	Buna	518086.906	481680.201	402.470
3	KMR13	Nou-determinat GPS	Buna	522505.018	482435.838	368.413
4	KMR14	Nou-determinat GPS	Buna	522563.483	482514.934	368.393

Data intocmirii 13.07.2016

Semnatura si stampila

(persoana autorizata)

.....

Judeţul Mures
Unitatea administrativ teritorială: mun. Sighisoara

CALCULUL SUPRAFEŢELOR

Parcela (Imobil) Drum

Nr. Pct.	Coordonate pct.de contur		Lungimi laturi D(i,i+1)
	Y [m]	X [m]	
0	1	2	3
91	481964.325	521613.218	6.06
20058	481963.401	521619.210	23.64
20057	481960.617	521642.690	23.30
9	481960.290	521665.990	24.12
10	481962.130	521690.040	25.62
11	481966.350	521715.310	21.29
20054	481973.069	521735.509	28.27
20053	481982.318	521762.219	21.28
20052	481989.480	521782.261	19.59
20051	481995.996	521800.740	9.32
14355	481997.834	521809.880	2.64
14356	481998.315	521812.474	4.57
14357	481999.553	521816.878	8.93
14366	482001.718	521825.540	1.33
12	482002.357	521826.704	2.64
13	482004.960	521826.288	4.60
14	482006.143	521830.734	6.45
20046	482007.962	521836.918	20.13
20045	482012.815	521856.455	55.71
15	482028.110	521910.028	15.46
16	482033.842	521924.391	14.51
17	482041.177	521936.908	16.37
18	482050.956	521950.037	15.51
19	482062.002	521960.925	39.28
20	482091.367	521987.009	36.52
14440	482117.478	522012.548	37.49
21	482144.485	522038.557	58.32
22	482185.397	522080.124	27.09
23	482202.991	522100.717	16.35
24	482211.580	522114.633	17.56
25	482218.871	522130.606	27.26
26	482226.717	522156.713	17.05
27	482232.887	522172.608	14.92
28	482240.185	522185.622	17.69
29	482250.578	522199.942	62.26
20028	482286.372	522250.878	47.36
30	482310.426	522291.670	2.74
14548	482308.020	522292.986	15.72
31	482316.923	522305.937	4.00
32	482319.059	522309.320	7.09
14568	482321.986	522315.781	12.69
14569	482327.467	522327.224	17.70
14584	482334.450	522343.488	20.27
14585	482341.268	522362.575	24.97
14594	482347.391	522386.786	18.74
14605	482349.776	522405.369	12.93
88	482352.368	522418.040	0.30
14612	482352.414	522418.339	6.31
14613	482352.621	522424.648	11.16
14631	482353.841	522435.745	1.53
14632	482355.368	522435.609	19.40
33	482361.427	522454.039	18.32
34	482369.991	522470.235	18.68
35	482383.189	522483.449	6.93
86	482389.360	522486.608	4.78
14669	482393.879	522485.059	30.01

14686	482422.532	522493.972	7.85
87	482428.288	522499.312	21.26
38	482447.948	522507.415	18.93
39	482464.465	522516.667	9.72
40	482473.013	522521.287	3.00
41	482475.652	522522.713	2.00
42	482477.412	522523.664	8.32
43	482484.680	522527.720	37.04
44	482516.561	522546.575	44.29
45	482555.615	522567.463	35.12
46	482587.351	522582.493	9.22
14801	482583.612	522590.922	5.55
14803	482581.272	522595.958	6.23
47	482578.718	522601.636	4.45
48	482574.650	522599.840	5.26
14806	482569.976	522597.435	53.64
14778	482522.396	522572.664	4.99
49	482517.730	522570.900	6.25
14763	482511.823	522568.844	3.29
14762	482510.514	522565.828	4.49
50	482506.234	522564.484	11.98
14766	482495.185	522559.847	52.85
14737	482451.073	522530.745	30.76
14698	482424.105	522515.941	2.91
51	482421.670	522514.350	14.45
14695	482408.403	522508.635	0.40
14673	482408.065	522508.857	19.68
14670	482388.544	522506.346	15.97
14656	482374.213	522499.288	4.00
14655	482370.581	522497.607	21.13
14650	482356.629	522481.739	24.53
52	482344.451	522460.443	17.59
53	482339.958	522443.433	7.81
54	482338.657	522435.735	49.37
55	482334.391	522386.552	4.60
89	482333.556	522382.024	22.05
56	482329.556	522360.344	32.98
57	482316.606	522330.013	17.96
58	482308.067	522314.218	45.33
59	482283.599	522276.053	32.44
60	482263.905	522250.277	49.10
61	482234.327	522211.088	18.12
62	482224.372	522195.944	17.41
63	482215.900	522180.738	20.09
64	482208.416	522162.096	26.26
65	482200.987	522136.907	28.21
66	482187.735	522112.005	5.21
67	482184.266	522108.123	26.31
68	482167.160	522088.136	33.99
69	482142.194	522065.072	16.41
70	482130.949	522053.115	36.59
71	482103.306	522029.149	38.44
72	482075.255	522002.862	28.70
73	482053.835	521983.764	25.71
74	482035.092	521966.162	20.89
75	482022.888	521949.213	35.18
76	482008.254	521917.217	48.93
77	481997.324	521869.524	45.50
14332	481986.008	521825.449	19.84
14337	481981.322	521806.172	41.66
14320	481968.212	521766.632	28.98
14309	481959.085	521739.124	8.18
92	481957.316	521731.139	4.25
93	481961.570	521731.120	27.77
94	481955.390	521704.050	22.89
95	481954.300	521681.190	18.04
96	481955.020	521663.160	19.09
97	481957.060	521644.180	10.22
98	481959.110	521634.170	21.59

S(Imobil)=20985mp P=2508.03m

Persoana juridică autorizată de ANCPI să execute lucrări de cadastru, geodezie și cartografie
CERTIFICAT DE AUTORIZARE Seria RO-B-J Nr. 0425
S.C. KOMORA ENGINEERING S.R.L.
CLASA III

Persoana fizică autorizată de ANCPI să execute lucrări de cadastru, geodezie și cartografie
CERTIFICAT DE AUTORIZARE Seria PH Nr. 187
HOLEBEO A. CORNELA-SIMONA
CATEGORIA B,C

Parcela (1Dr) Drum

Nr. Pct.	Coordonate pct.de contur		Lungimi laturi D(i,i+1)
	Y [m]	X [m]	
0	1	2	3
91	481964.325	521613.218	6.06
20058	481963.401	521619.210	23.64
20057	481960.617	521642.690	23.30
9	481960.290	521665.990	24.12
10	481962.130	521690.040	25.62
11	481966.350	521715.310	21.29
20054	481973.069	521735.509	28.27
20053	481982.318	521762.219	21.28
20052	481989.480	521782.261	19.59
20051	481995.996	521800.740	9.32
14355	481997.834	521809.880	2.64
14356	481998.315	521812.474	4.57
14357	481999.553	521816.878	8.93
14366	482001.718	521825.540	1.33
12	482002.357	521826.704	2.64
13	482004.960	521826.288	4.60
14	482006.143	521830.734	6.45
20046	482007.962	521836.918	20.13
20045	482012.815	521856.455	55.71
15	482028.110	521910.028	15.46
16	482033.842	521924.391	14.51
17	482041.177	521936.908	16.37
18	482050.956	521950.037	15.51
19	482062.002	521960.925	39.28
20	482091.367	521987.009	36.52
14440	482117.478	522012.548	37.49
21	482144.485	522038.557	58.32
22	482185.397	522080.124	27.09
23	482202.991	522100.717	16.35
24	482211.580	522114.633	17.56
25	482218.871	522130.606	27.26
26	482226.717	522156.713	17.05
27	482232.887	522172.608	14.92
28	482240.185	522185.622	17.69
29	482250.578	522199.942	62.26
20028	482286.372	522250.878	47.36
30	482310.426	522291.670	2.74
14548	482308.020	522292.986	15.72
31	482316.923	522305.937	4.00
32	482319.059	522309.320	7.09
14568	482321.986	522315.781	12.69
14569	482327.467	522327.224	17.70
14584	482334.450	522343.488	20.27
14585	482341.268	522362.575	24.97
14594	482347.391	522386.786	18.74
14605	482349.776	522405.369	12.93
88	482352.368	522418.040	0.20
90	482352.220	522418.180	40.69
89	482333.556	522382.024	22.05
56	482329.556	522360.344	32.98
57	482316.606	522330.013	17.96
58	482308.067	522314.218	45.33
59	482283.599	522276.053	32.44
60	482263.905	522250.277	49.10
61	482234.327	522211.088	18.12
62	482224.372	522195.944	17.41
63	482215.900	522180.738	20.09
64	482208.416	522162.096	26.26
65	482200.987	522136.907	28.21
66	482187.735	522112.005	5.21
67	482184.266	522108.123	26.31
68	482167.160	522088.136	33.99
69	482142.194	522065.072	16.41
70	482130.949	522053.115	36.59
71	482103.306	522029.149	38.44

72	482075.255	522002.862	28.70
73	482053.835	521983.764	25.71
74	482035.092	521966.162	20.89
75	482022.888	521949.213	35.18
76	482008.254	521917.217	48.93
77	481997.324	521869.524	45.50
14332	481986.008	521825.449	19.84
14337	481981.322	521806.172	41.66
14320	481968.212	521766.632	28.98
14309	481959.085	521739.124	8.18
92	481957.316	521731.139	4.25
93	481961.570	521731.120	27.77
94	481955.390	521704.050	22.89
95	481954.300	521681.190	18.04
96	481955.020	521663.160	19.09
97	481957.060	521644.180	10.22
98	481959.110	521634.170	21.59
S(1Dr)=14717mp P=1862.55m			

Parcela (2Dr) Drum

Nr. Pct.	Coordonate pct.de contur		Lungimi laturi D(i,i+1)
	Y [m]	X [m]	
0	1	2	3
88	482352.368	522418.040	0.30
14612	482352.414	522418.339	6.31
14613	482352.621	522424.648	11.16
14631	482353.841	522435.745	1.53
14632	482355.368	522435.609	19.40
33	482361.427	522454.039	18.32
34	482369.991	522470.235	18.68
35	482383.189	522483.449	6.93
86	482389.360	522486.608	4.78
14669	482393.879	522485.059	30.01
14686	482422.532	522493.972	7.85
87	482428.288	522499.312	21.26
38	482447.948	522507.415	18.93
39	482464.465	522516.667	9.72
40	482473.013	522521.287	3.00
41	482475.652	522522.713	2.00
42	482477.412	522523.664	8.32
43	482484.680	522527.720	37.04
44	482516.561	522546.575	44.29
45	482555.615	522567.463	35.12
46	482587.351	522582.493	9.22
14801	482583.612	522590.922	5.55
14803	482581.272	522595.958	6.23
47	482578.718	522601.636	4.45
48	482574.650	522599.840	5.26
14806	482569.976	522597.435	53.64
14778	482522.396	522572.664	4.99
49	482517.730	522570.900	6.25
14763	482511.823	522568.844	3.29
14762	482510.514	522565.828	4.49
50	482506.234	522564.484	11.98
14766	482495.185	522559.847	52.85
14737	482451.073	522530.745	30.76
14698	482424.105	522515.941	2.91
51	482421.670	522514.350	14.45
14695	482408.403	522508.635	0.40
14673	482408.065	522508.857	19.68
14670	482388.544	522506.346	15.97
14656	482374.213	522499.288	4.00
14655	482370.581	522497.607	21.13
14650	482356.629	522481.739	24.53
52	482344.451	522460.443	17.59
53	482339.958	522443.433	7.81
54	482338.657	522435.735	49.37

55	482334.391	522386.552	4.60
89	482333.556	522382.024	40.69
90	482352.220	522418.180	0.20
88	482352.368	522418.040	0.30
14612	482352.414	522418.339	0.30

S(2Dr)=6268mp P=727.86m

INVENTAR DE COORDONATE

PUNCTE DETERMINATE GPS

Nr. Pct.	Coordonate puncte GPS	
	Y [m]	X [m]
0	1	2
KMR11	481731.568	517956.459
KMR12	481680.201	518086.906
KMR13	482435.838	522505.018
KMR14	482514.934	522563.483

PUNCTE DE STATIE

Nr. Pct.	Coordonate puncte GPS	
	Y [m]	X [m]
0	1	2
M51	481929.482	521277.560
M52	481979.804	521354.261
M53	481978.596	521505.128
M54	481993.991	521807.022
M55	482026.101	521936.588
M56	482196.421	522101.751
M57	482237.979	522192.907
M58	482332.182	522341.962
M59	482359.446	522476.271

PUNCTE RADIATE

Nr. Pct.	Coord. puncte	
	X [m]	Y [m]
0	1	2
14242	481960.362	521547.518
14243	481956.912	521565.412
14244	481935.098	521561.916
14245	481958.938	521564.028
14246	481959.261	521564.043
14247	481959.805	521564.152
14248	481961.880	521564.908
14249	481964.621	521565.398
14250	481967.131	521565.858
14251	481968.318	521566.212
14252	481970.751	521566.699
14254	481967.492	521620.247
14255	481963.025	521619.158
14256	481960.849	521618.434
14257	481959.286	521618.799
14258	481956.464	521618.264
14259	481953.441	521617.976
14260	481951.853	521617.868
14261	481951.286	521617.659
14262	481950.540	521617.514
14263	481949.833	521617.367
14264	481937.750	521582.320
14265	481954.178	521583.914
14266	481956.300	521642.769
14267	481953.605	521642.376
14268	481950.798	521641.917
14269	481948.631	521641.972
14270	481947.718	521641.835

Persoana juridică autorizată de ANCPI să execute lucrări de cadastru și geodezie și cartografie
CERTIFICAT DE AUTORIZARE Seria RO-B-J Nr. 0425
S.C. KOMORA ENGINEERING S.R.L.
CLASA III
Persoana fizică autorizată de ANCPI să execute lucrări de cadastru și geodezie și cartografie
CERTIFICAT DE AUTORIZARE Seria PH Nr. 187
HOLELEO A. CORNELA-SIMONA
CATEGORIA B,C

14271	481947.335	521641.731
14272	481946.366	521641.906
14273	481949.497	521642.471
14274	481974.198	521667.967
14275	481976.206	521668.399
14276	481976.913	521668.268
14277	481976.365	521673.676
14278	481962.639	521667.073
14279	481975.433	521686.249
14280	481974.021	521685.820
14281	481957.889	521688.923
14282	481954.937	521688.889
14283	481952.660	521689.082
14284	481951.693	521689.055
14285	481950.654	521689.360
14286	481950.408	521689.398
14287	481949.970	521689.324
14288	481949.570	521689.463
14289	481973.330	521709.885
14290	481965.764	521707.605
14291	481964.975	521715.789
14292	481962.959	521715.950
14293	481960.188	521716.934
14294	481957.622	521717.378
14295	481954.195	521717.894
14296	481955.314	521722.106
14297	481965.488	521719.575
14298	481968.307	521728.024
14299	481957.780	521734.696
14300	481963.082	521739.497
14301	481966.844	521750.421
14302	481969.559	521734.119
14303	481969.231	521736.599
14304	481966.406	521737.661
14305	481963.805	521738.353
14306	481962.424	521738.256
14307	481961.113	521738.698
14308	481960.217	521739.270
14309	481959.085	521739.124
14310	481970.330	521734.308
14311	481964.246	521755.963
14312	481984.456	521761.326
14313	481979.532	521763.376
14314	481978.379	521763.703
14315	481975.715	521764.542
14316	481973.135	521765.510
14317	481971.769	521765.995
14318	481970.873	521766.134
14319	481970.060	521766.344
14320	481968.212	521766.632
14321	481976.125	521786.213
14322	481978.263	521792.127
14323	481977.668	521785.961
14324	481978.396	521786.029
14325	481978.831	521785.769
14326	481980.090	521785.378
14327	481982.883	521784.603
14328	481985.503	521783.640
14329	481986.962	521783.342
14330	481990.185	521782.731
14331	481993.733	521781.639
14332	481986.008	521825.449
14333	481987.028	521822.111
14334	481983.714	521813.255
14335	481990.328	521793.902
14336	481981.485	521803.833
14337	481981.322	521806.172
14338	481982.767	521805.711
14339	481984.344	521805.042
14340	481984.866	521804.891
14341	481985.366	521804.776
14342	481986.806	521804.352
14343	481989.393	521803.063

Persoana juridică autorizată de ANCPI să execute lucrări de cadastru, geodezie și cartografie
CERTIFICAT DE AUTORIZARE Seria RO-B-J Nr. 0425
S.C. KOMORA ENGINEERING S.R.L.
CLASA III
CERTIFICAT DE AUTORIZARE Seria PH Nr. 187
HOLEIEO A. IONELA-SIMONA
CATEGORIA B,C

14344	481992.006	521801.790
14345	481996.311	521800.710
14346	481994.000	521825.063
14347	481994.960	521828.271
14348	481989.704	521827.541
14349	481990.183	521830.547
14350	481982.807	521827.533
14351	481983.868	521832.769
14352	481985.283	521834.336
14353	481985.434	521837.831
14354	482000.313	521808.538
14355	481997.834	521809.880
14356	481998.315	521812.474
14357	481999.553	521816.878
14358	481989.549	521832.237
14359	481994.341	521829.663
14360	481994.196	521829.560
14361	481997.238	521825.410
14362	481999.739	521824.565
14363	481995.546	521833.253
14364	481994.536	521833.602
14365	481995.052	521832.423
14366	482001.718	521825.540
14367	482001.703	521827.386
14368	482003.193	521832.132
14369	482002.754	521829.694
14370	481996.414	521835.513
14371	481995.417	521840.150
14372	481996.055	521839.909
14373	481996.488	521839.910
14374	481997.371	521839.402
14375	481998.266	521839.158
14376	482001.207	521838.760
14377	482003.677	521838.280
14378	482005.198	521838.402
14379	482008.676	521837.663
14380	482017.825	521834.176
14381	482010.531	521857.049
14382	482008.891	521857.439
14383	482006.020	521858.138
14384	482003.463	521858.824
14385	482002.690	521859.044
14386	482002.053	521859.183
14387	482001.250	521859.028
14388	482000.766	521858.953
14389	482010.155	521907.418
14390	482011.820	521908.418
14391	482015.208	521912.644
14392	482015.858	521914.852
14393	482015.110	521914.110
14394	482016.678	521913.904
14395	482019.600	521913.109
14396	482022.246	521912.312
14397	482024.145	521912.659
14398	482025.126	521915.056
14399	482024.847	521913.782
14400	482026.151	521917.539
14401	482029.521	521926.064
14402	482037.840	521938.742
14403	482036.875	521939.152
14404	482035.938	521939.913
14405	482033.453	521941.605
14406	482030.637	521943.048
14407	482029.179	521943.745
14408	482028.619	521944.020
14409	482027.932	521944.274
14410	482025.037	521939.251
14411	482024.499	521957.908
14412	482025.909	521959.386
14413	482018.273	521949.756
14414	482038.976	521959.979
14415	482039.256	521959.566
14416	482039.836	521959.107

Persoana juridică autorizată de ANCPI să execute lucrări de cadastru și geodezie și cartografie
CERTIFICAT DE AUTORIZARE Seria RO-B-J Nr. 0425
S.C. KOMORA ENGINEERING S.R.L.
CLASA III
CERTIFICAT DE AUTORIZARE Seria PH Nr. 187
HOLEIEO A. CORNELA-SIMONA
CATEGORIA B,C

14417	482041.479	521957.855
14418	482044.149	521955.964
14419	482046.485	521954.204
14420	482047.160	521953.867
14421	482047.717	521953.431
14422	482054.072	521948.101
14423	482058.848	521963.982
14424	482058.526	521964.540
14425	482063.572	521959.608
14426	482057.961	521965.298
14427	482055.850	521967.499
14428	482054.042	521969.662
14429	482053.054	521970.622
14430	482051.886	521970.811
14431	482051.402	521971.320
14432	482089.978	521987.588
14433	482087.254	521990.144
14434	482086.853	521991.224
14435	482085.287	521993.646
14436	482083.295	521995.769
14437	482082.716	521996.454
14438	482081.843	521996.868
14439	482113.881	522014.989
14440	482117.478	522012.548
14441	482113.964	522016.709
14442	482111.763	522018.656
14443	482109.990	522020.364
14444	482107.897	522020.444
14445	482107.458	522020.748
14446	482076.492	521993.391
14447	482135.313	522047.522
14448	482135.591	522047.141
14449	482136.095	522046.565
14450	482138.101	522044.901
14451	482140.045	522043.048
14452	482141.818	522041.501
14453	482174.856	522089.710
14454	482175.267	522089.289
14455	482175.579	522089.008
14456	482175.933	522088.565
14457	482176.670	522087.985
14458	482178.760	522086.211
14459	482180.665	522084.406
14460	482183.967	522086.284
14461	482182.791	522083.785
14462	482196.424	522100.488
14463	482205.616	522099.989
14464	482198.134	522104.550
14465	482195.697	522106.035
14466	482193.562	522107.643
14467	482192.869	522108.068
14468	482192.400	522108.382
14469	482191.919	522108.685
14470	482191.504	522108.867
14471	482198.559	522104.061
14472	482201.300	522107.394
14473	482207.703	522117.783
14474	482209.220	522121.896
14475	482209.884	522122.134
14476	482215.848	522106.958
14477	482206.264	522117.883
14478	482207.593	522116.751
14479	482203.626	522118.882
14480	482201.196	522120.213
14481	482200.733	522120.345
14482	482200.279	522120.490
14483	482199.791	522120.756
14484	482199.488	522120.913
14485	482184.059	522107.916
14486	482215.017	522132.161
14487	482214.240	522132.387
14488	482212.872	522132.941
14489	482210.429	522133.785

Persoana juridică autorizată de ANCPI să execute lucrări de cadastru și cartografie
CERTIFICAT DE AUTORIZARE Seria RO-B-J Nr. 0425
S.C. KOMORA ENGINEERING S.R.L.
CLASA III
CERTIFICAT DE AUTORIZARE Seria PH Nr. 187
HOLELEO A. IONELA-SIMONA
CATEGORIA B,C

14490	482207.765	522134.552
14491	482207.116	522134.687
14492	482206.497	522134.745
14493	482205.980	522134.842
14494	482205.674	522135.077
14495	482222.830	522158.065
14496	482221.932	522158.240
14497	482220.713	522158.798
14498	482218.199	522159.641
14499	482215.969	522160.504
14500	482214.803	522160.792
14501	482214.877	522160.809
14502	482214.209	522160.925
14503	482228.785	522174.792
14504	482228.121	522174.831
14505	482227.080	522175.143
14506	482224.727	522176.456
14507	482222.307	522177.600
14508	482221.110	522178.093
14509	482220.401	522178.312
14510	482234.981	522186.855
14511	482235.059	522187.632
14512	482236.884	522190.175
14513	482230.764	522194.050
14514	482229.122	522191.470
14515	482229.436	522192.907
14516	482230.593	522191.637
14517	482232.592	522190.483
14518	482235.202	522189.299
14519	482236.416	522188.519
14520	482244.522	522199.532
14521	482245.896	522198.949
14522	482245.517	522203.476
14523	482243.421	522205.403
14524	482241.471	522206.950
14525	482240.386	522207.792
14526	482239.830	522208.155
14527	482239.312	522208.378
14528	482238.700	522208.827
14529	482255.577	522229.710
14530	482256.138	522229.279
14531	482256.563	522228.855
14532	482257.332	522228.298
14533	482257.983	522228.049
14534	482260.737	522227.010
14535	482262.974	522225.521
14536	482265.586	522225.886
14537	482265.920	522225.218
14538	482284.654	522252.342
14539	482284.189	522252.572
14540	482282.996	522253.222
14541	482280.503	522254.704
14542	482278.312	522256.370
14543	482277.735	522256.958
14544	482277.215	522257.162
14545	482276.457	522257.548
14546	482275.050	522257.985
14547	482307.723	522292.926
14548	482308.020	522292.986
14549	482308.913	522293.074
14550	482308.006	522292.054
14551	482306.593	522293.242
14552	482302.239	522296.573
14553	482304.481	522295.114
14554	482301.025	522296.738
14555	482300.495	522296.968
14556	482299.885	522297.022
14557	482315.326	522307.270
14558	482316.601	522309.677
14559	482315.405	522309.403
14560	482312.981	522310.705
14561	482310.540	522311.637
14562	482308.992	522311.238

Persoana juridică autorizată de ANCPI să execute lucrări de cadastru și cartografie
CERTIFICAT DE AUTORIZARE Seria RO-B-J Nr. 0425
S.C. KOMORA ENGINEERING S.R.L.
CLASA III
Persoana juridică autorizată de ANCPI să execute lucrări de cadastru și cartografie
CERTIFICAT DE AUTORIZARE Seria PH Nr. 187
HOLEIEO A. CORNELA-SIMONA
CATEGORIA B,C

14563	482310.289	522313.691
14564	482309.482	522312.765
14565	482316.335	522308.568
14566	482317.437	522309.833
14567	482318.984	522309.505
14568	482321.986	522315.781
14569	482327.467	522327.224
14570	482324.841	522328.397
14571	482322.447	522329.405
14572	482319.812	522330.482
14573	482319.243	522330.760
14574	482318.827	522331.033
14575	482318.215	522331.296
14576	482316.965	522333.385
14577	482322.794	522347.749
14578	482324.872	522346.829
14579	482325.233	522346.705
14580	482325.880	522346.537
14581	482326.635	522346.283
14582	482329.127	522345.315
14583	482331.574	522344.452
14584	482334.450	522343.488
14585	482341.268	522362.575
14586	482338.172	522363.367
14587	482332.780	522364.726
14588	482335.623	522364.361
14589	482332.230	522365.336
14590	482331.721	522365.398
14591	482331.225	522365.411
14592	482329.090	522363.322
14593	482349.253	522386.582
14594	482347.391	522386.786
14595	482343.924	522387.384
14596	482341.338	522388.184
14597	482338.690	522388.585
14598	482337.928	522388.648
14599	482337.157	522388.738
14600	482336.386	522388.429
14601	482348.337	522415.919
14602	482348.029	522412.585
14603	482354.239	522412.984
14604	482353.582	522410.153
14605	482349.776	522405.369
14606	482354.964	522406.423
14607	482356.735	522406.529
14608	482345.558	522415.226
14609	482342.673	522412.452
14610	482338.450	522411.046
14611	482339.505	522415.129
14612	482352.414	522418.339
14613	482352.621	522424.648
14614	482346.773	522425.491
14615	482349.290	522424.971
14616	482344.024	522425.451
14617	482343.357	522425.520
14618	482342.987	522425.562
14619	482342.437	522425.544
14620	482341.890	522425.514
14621	482340.394	522426.766
14622	482344.603	522441.539
14623	482344.305	522438.590
14624	482344.220	522439.966
14625	482345.842	522439.353
14626	482348.576	522439.015
14627	482351.168	522438.539
14628	482352.522	522440.159
14629	482352.114	522437.147
14630	482352.541	522437.925
14631	482353.841	522435.745
14632	482355.368	522435.609
14633	482354.854	522441.891
14634	482358.555	522455.047
14635	482356.872	522456.037

14636	482355.363	522456.427
14637	482352.939	522457.241
14638	482350.410	522458.458
14639	482349.109	522459.033
14640	482348.378	522459.426
14641	482347.795	522459.647
14642	482347.830	522464.497
14643	482368.837	522470.973
14644	482365.960	522472.850
14645	482364.716	522473.944
14646	482362.667	522475.638
14647	482360.892	522477.760
14648	482360.018	522478.729
14649	482359.587	522479.044
14650	482356.629	522481.739
14651	482359.262	522479.323
14652	482357.684	522478.766
14653	482363.985	522486.127
14654	482380.931	522485.912
14655	482370.581	522497.607
14656	482374.213	522499.288
14657	482378.762	522487.989
14658	482374.408	522496.409
14659	482372.187	522494.516
14660	482373.711	522491.804
14661	482376.003	522493.307
14662	482377.824	522490.814
14663	482382.292	522489.062
14664	482387.085	522485.354
14665	482390.028	522502.665
14666	482390.997	522500.739
14667	482392.265	522498.206
14668	482393.560	522495.432
14669	482393.879	522485.059
14670	482388.544	522506.346
14671	482400.386	522487.042
14672	482397.042	522504.994
14673	482408.065	522508.857
14674	482408.356	522507.224
14675	482408.395	522506.997
14676	482408.458	522506.656
14677	482408.966	522505.256
14678	482409.382	522502.861
14679	482410.406	522500.181
14680	482412.204	522496.240
14681	482414.178	522491.247
14682	482414.809	522490.490
14683	482383.530	522499.079
14684	482383.128	522499.705
14685	482382.806	522500.352
14686	482422.532	522493.972
14687	482426.169	522497.333
14688	482427.658	522498.208
14689	482423.747	522500.405
14690	482422.096	522503.401
14691	482421.142	522506.020
14692	482420.406	522508.213
14693	482418.830	522511.906
14694	482416.068	522510.754
14695	482408.403	522508.635
14696	482422.064	522513.115
14697	482422.243	522514.896
14698	482424.105	522515.941
14699	482431.405	522514.360
14700	482438.530	522516.735
14701	482439.396	522507.268
14702	482440.244	522504.591
14703	482440.102	522503.475
14704	482440.451	522505.174
14705	482439.459	522505.760
14706	482439.661	522506.764
14707	482438.465	522508.815
14708	482448.569	522523.061

Persoana juridică autorizată de ANCPI să execute lucrări de cadastru, geodezie și cartografie
CERTIFICAT DE AUTORIZARE Seria RO-B-J Nr. 0425
S.C. KOMORA ENGINEERING S.R.L.
CLASA III
CERTIFICAT DE AUTORIZARE Seria PH Nr. 187
HOLEIEO A. IONELA-SIMONA
CATEGORIA B,C

14709	482448.681	522521.194
14710	482449.713	522518.680
14711	482450.992	522516.282
14712	482452.753	522515.207
14713	482454.082	522509.309
14714	482451.762	522507.375
14715	482447.145	522504.810
14716	482446.865	522503.569
14717	482447.352	522502.509
14718	482442.375	522500.862
14719	482443.339	522511.471
14720	482445.487	522512.741
14721	482444.029	522515.533
14722	482442.605	522517.827
14723	482452.911	522515.641
14724	482460.809	522521.938
14725	482455.183	522518.246
14726	482469.625	522520.868
14727	482472.148	522518.011
14728	482475.732	522520.449
14729	482470.188	522520.994
14730	482469.291	522523.842
14731	482468.039	522526.771
14732	482466.155	522528.725
14733	482464.163	522530.774
14734	482463.334	522531.401
14735	482462.905	522532.101
14736	482462.289	522532.491
14737	482451.073	522530.745
14738	482480.370	522533.682
14739	482482.176	522534.815
14740	482481.596	522533.915
14741	482491.660	522530.299
14742	482492.260	522529.446
14743	482490.176	522533.946
14744	482513.016	522543.635
14745	482481.051	522535.819
14746	482479.658	522537.947
14747	482478.303	522540.100
14748	482476.327	522539.908
14749	482478.571	522541.691
14750	482477.652	522541.411
14751	482483.640	522535.721
14752	482483.615	522534.440
14753	482488.407	522548.377
14754	482495.091	522542.614
14755	482494.816	522543.177
14756	482494.087	522544.288
14757	482492.822	522546.511
14758	482491.284	522548.658
14759	482490.282	522549.875
14760	482489.497	522550.744
14761	482488.877	522551.369
14762	482510.514	522565.828
14763	482511.823	522568.844
14764	482518.662	522568.086
14765	482517.496	522565.499
14766	482495.185	522559.847
14767	482506.150	522564.497
14768	482508.646	522560.499
14769	482508.141	522561.285
14770	482507.846	522561.950
14771	482509.415	522559.402
14772	482510.665	522557.029
14773	482511.987	522554.612
14774	482512.760	522553.432
14775	482513.086	522552.990
14776	482527.579	522573.101
14777	482522.986	522572.244
14778	482522.396	522572.664
14779	482520.206	522565.157
14780	482522.643	522566.934
14781	482525.002	522564.757

Persoana juridică autorizată de ANCPI să execute lucrări de cadastru, geodezie și cartografie
CERTIFICAT DE AUTORIZARE Seria RO-B-J Nr. 0425
S.C. KOMORA ENGINEERING S.R.L.
CLASA III
CERTIFICAT DE AUTORIZARE Seria PH Nr. 187
HOLEIEO A. IONELA-SIMONA
CATEGORIA B,C

14782	482526.309	522562.312
14783	482527.494	522561.322
14784	482527.966	522560.842
14785	482552.349	522572.994
14786	482551.341	522574.317
14787	482550.956	522570.936
14788	482549.238	522580.626
14789	482551.248	522575.424
14790	482550.158	522578.152
14791	482547.878	522582.474
14792	482560.003	522578.727
14793	482571.741	522583.731
14794	482570.900	522585.146
14795	482569.463	522587.590
14796	482568.270	522590.177
14797	482567.240	522592.049
14798	482586.425	522587.755
14799	482585.304	522587.108
14800	482583.974	522590.233
14801	482583.612	522590.922
14802	482582.418	522593.432
14803	482581.272	522595.958
14804	482580.546	522597.251
14805	482580.351	522598.265
14806	482569.976	522597.435
20000	482583.612	522590.922
20001	482585.304	522587.108
20002	482572.440	522581.254
20003	482553.341	522571.916
20004	482528.308	522558.587
20005	482514.104	522550.931
20006	482496.510	522540.559
20007	482483.541	522532.122
20008	482469.956	522522.844
20009	482453.235	522512.629
20010	482447.077	522509.219
20011	482423.403	522499.379
20012	482411.208	522496.103
20013	482394.806	522491.643
20014	482381.997	522485.086
20015	482368.363	522471.436
20016	482359.541	522454.751
20017	482353.841	522435.745
20018	482352.621	522424.648
20019	482352.414	522418.339
20020	482352.494	522414.275
20021	482349.776	522405.369
20022	482347.396	522386.826
20023	482341.268	522362.575
20024	482334.450	522343.488
20025	482327.467	522327.224
20026	482318.984	522309.505
20027	482308.020	522292.986
20028	482286.372	522250.878
20029	482266.321	522222.785
20030	482248.988	522201.156
20031	482238.498	522186.702
20032	482231.074	522173.463
20033	482224.824	522157.364
20034	482216.995	522131.313
20035	482209.812	522115.578
20036	482201.370	522101.899
20037	482183.922	522081.476
20038	482141.818	522041.501
20039	482116.638	522013.632
20040	482090.016	521988.484
20041	482060.635	521962.386
20042	482049.444	521951.354
20043	482039.460	521937.952
20044	482026.219	521910.713
20045	482012.815	521856.455
20046	482007.962	521836.918
20047	482001.718	521825.540

20048	481999.553	521816.878
20049	481998.315	521812.474
20050	481997.834	521809.880
20051	481995.996	521800.740
20052	481989.480	521782.261
20053	481982.318	521762.219
20054	481973.069	521735.509
20055	481967.000	521715.279
20056	481961.918	521688.140
20057	481960.617	521642.690
20058	481963.401	521619.210
20090	481957.711	521564.278
20091	481949.833	521617.367
20092	481946.593	521642.062
20093	481949.570	521689.463
20094	481954.195	521717.894
20095	481955.314	521722.106
20096	481959.743	521739.813
20097	481969.112	521766.865
20098	481976.286	521786.945
20099	481982.790	521805.386
20100	481990.577	521827.568
20101	481995.417	521840.150
20102	482000.766	521858.953
20103	482012.863	521915.123
20104	482024.954	521938.911
20105	482027.446	521945.258
20106	482038.854	521960.574
20107	482051.065	521972.612
20108	482076.492	521993.391
20109	482174.856	522089.710
20110	482191.504	522108.867
20111	482199.488	522120.913
20112	482205.674	522135.077
20113	482212.809	522161.433
20114	482218.913	522178.931
20115	482228.122	522194.041
20116	482238.700	522208.827
20117	482255.577	522229.710
20118	482275.050	522257.985
20119	482298.396	522298.577
20120	482306.784	522313.962
20121	482316.965	522333.385
20122	482322.794	522347.749
20123	482329.090	522363.322
20124	482334.465	522389.542
20125	482339.505	522415.129
20126	482340.394	522426.766
20127	482341.680	522440.129
20128	482346.623	522459.713
20129	482356.971	522479.840
20130	482373.651	522496.542
20131	482389.724	522504.769
20132	482408.403	522508.635
20133	482418.881	522512.661
20134	482440.981	522521.847
20135	482446.191	522524.731
20136	482462.354	522534.606
20137	482475.775	522543.772
20138	482489.134	522552.463
20139	482507.226	522563.127
20140	482521.696	522570.927
20141	482546.975	522584.388
20142	482566.486	522593.926
20143	482579.491	522599.791
20144	482581.272	522595.958

Persoana juridică autorizată de ANCPI să execute lucrări de cadastru și cartografie
CERTIFICAT DE AUTORIZARE Seria RO-B-J Nr. 0425
S.C. KOMORA ENGINEERING S.R.L.
CLASA III

Persoana juridică autorizată de ANCPI să execute lucrări de cadastru și cartografie
CERTIFICAT DE AUTORIZARE Seria PH Nr. 187
HOLEBEO A. CORNELA-SIMONA
CATEGORIA B,C

PUNCTE DETERMINATE ANALITIC

Nr. Pct.	Coord. puncte	
	X [m]	Y [m]
0	1	2
9	481960.290	521665.990
10	481962.130	521690.040
11	481966.350	521715.310
12	482002.357	521826.704
13	482004.960	521826.288
14	482006.143	521830.734
15	482028.110	521910.028
16	482033.842	521924.391
17	482041.177	521936.908
18	482050.956	521950.037
19	482062.002	521960.925
20	482091.367	521987.009
21	482144.485	522038.557
22	482185.397	522080.124
23	482202.991	522100.717
24	482211.580	522114.633
25	482218.871	522130.606
26	482226.717	522156.713
27	482232.887	522172.608
28	482240.185	522185.622
29	482250.578	522199.942
30	482310.426	522291.670
31	482316.923	522305.937
32	482319.059	522309.320
33	482361.427	522454.039
34	482369.991	522470.235
35	482383.189	522483.449
38	482447.948	522507.415
39	482464.465	522516.667
40	482473.013	522521.287
41	482475.652	522522.713
42	482477.412	522523.664
43	482484.680	522527.720
44	482516.561	522546.575
45	482555.615	522567.463
46	482587.351	522582.493
47	482578.718	522601.636
48	482574.650	522599.840
49	482517.730	522570.900
50	482506.234	522564.484
51	482421.670	522514.350
52	482344.451	522460.443
53	482339.958	522443.433
54	482338.657	522435.735
55	482334.391	522386.552
56	482329.556	522360.344
57	482316.606	522330.013
58	482308.067	522314.218
59	482283.599	522276.053
60	482263.905	522250.277
61	482234.327	522211.088
62	482224.372	522195.944
63	482215.900	522180.738
64	482208.416	522162.096
65	482200.987	522136.907
66	482187.735	522112.005
67	482184.266	522108.123
68	482167.160	522088.136
69	482142.194	522065.072
70	482130.949	522053.115
71	482103.306	522029.149
72	482075.255	522002.862

Persoana juridică autorizată de ANCPI să execute lucrări de cadastru și geodezie și cartografie
CERTIFICAT DE AUTORIZARE Seria RO-B-J Nr. 0425
S.C. KOMORA ENGINEERING S.R.L.
CLASA III
Persoana fizică autorizată de ANCPI să execute lucrări de cadastru și geodezie și cartografie
CERTIFICAT DE AUTORIZARE Seria PH Nr. 187
HOLEIEO A. IONELA-SIMONA
CATEGORIA B,C

73	482053.835	521983.764
74	482035.092	521966.162
75	482022.888	521949.213
76	482008.254	521917.217
77	481997.324	521869.524
86	482389.360	522486.608
87	482428.288	522499.312
88	482352.368	522418.040
89	482333.556	522382.024
90	482352.220	522418.180
91	481964.325	521613.218
92	481957.316	521731.139
93	481961.570	521731.120
94	481955.390	521704.050
95	481954.300	521681.190
96	481955.020	521663.160
97	481957.060	521644.180
98	481959.110	521634.170

Persoana juridică autorizată de ANCPI să execute lucrări de cadastru, geodezie și cartografie
CERTIFICAT DE AUTORIZARE Seria RO-B-J Nr. 0425
S.C. KOMORA ENGINEERING S.R.L.
CLASA III
Persoana juridică autorizată de ANCPI să execute lucrări de cadastru, geodezie și cartografie
CERTIFICAT DE AUTORIZARE Seria PH Nr. 187
HOLELEO A. CORNELA-SIMONA
CATEGORIA B,C

MEMORIU TEHNIC

1.Adresa imobil: mun. Sighisoara, DJ106, km 96+606 - km 98+023, jud. Mures.

2.Tipul lucrarii: prima inregistrare imobil.

3.Scurta prezentare a situatiei din teren: limitele imobilului au fost indicate de catre proprietar in vederea efectuarii masuratorilor necesare intocmirii documentatiei de prima inregistrare, punandu-se la dispozitie HG 964/2002, HCJ nr.34 din 27.03.2008, HCJ nr.131 din 29.10.2015. Imobilul pentru care s-a întocmit prezenta documentaţie (drumul judetean DJ106) este situat in extravilanul mun. Sighisoara, are o suprafaţă initiala de 27317 mp, o lungime de 1417 ml, este imprejmuit partial pe laturile de vest si est cu gard de plasa, beton, lemn sau metal etc. Limitele imobilului au fost stabilite tinand cont de detaliile enumerate anterior, iar acolo unde acestea nu exista s-au studiat planurile cadastrale scara 1:5000 si registrul parcelar cu numere topografice. De asemenea s-a urmarit ca limitele zonei drumului sa fie stabilite in conformitate cu prevederile **OG 43/1997**, **art.2 alin. 3 si 4,** unde sunt precizate elementele care fac parte integranta din drum**, art. 14-17**, unde sunt prevazute suprafetele de teren aferente drumurilor publice, **anexa 1 la OG 43/1997 privind regimul drumurilor, republicata si actualizata,** unde sunt stabilite zonele de siguranta si de protectie ale drumurilor si ale podurilor.

Avand in vedere ca o parte din imobil cuprinde intravilanul localitatii Sighisoara, s-a facut identificarea nr.top. in cartea funciara veche. Astfel, s-a identificat numarul top. 7831, care nu are CF deschisa.

Documentatia de prima inscriere depusa la OCPI Mures cu nr. de inregistrare 10973/29.06.2016 a fost respinsa in data de 07.07.2016, intrucat in urma convocarii la teren din data de 07.07.2016, s-au constatat existenta a doua suprapuneri reale cu nr.cadastrale 55291 si 698 si a sase suprapuneri virtuale ce urmeaza sa fie repozitionate de catre executantii documentatiilor. Pentru a putea dispune de suprafetele neafectate de suprapuneri, in baza prevederilor Ordinului 700/2014, art.118, si a declaratiei autentice a reprezentantului legal al proprietarului, propunem receptia documentatiei de fata pentru intabularea dreptului de proprietate asupra segmentului de drum neafectat de suprapuneri. Avand in vedere ca suprapunerea cu nr cadastral 698 este una reala si ca acest numar cadastral este amplasat peste intreaga latime a imobilului DJ106, s-a procedat la impartirea imobilului in doua loturi, rezulatand lotul 1 de la km 96+606 pana la km 96+909 in suprafata de 4608mp si o lungime de 303ml si lotul 2 de la km 96+954 la km 98+023 in suprafata de 20985 si o lungime de 1069ml.

4.Operaţiuni topo cadastrale efectuate:

A) Metode şi aparatură folosite : Pentru realizarea planului de amplasament si delimitare la scara 1:1000, integrarea în sistemul de proiectie STEREOGRAFIC 1970 si sistemnul de referinta MAREA NEAGRA 1975, a fost realizată prin metoda măsurătorilor GNSS, utilizându-se stațiile de referință Bucuresti (BUCU), Deva (DEVA), Bacau (BACA) si Baia Mare (BAIA).

Metoda de lucru folosita este drumuire sprijinita la capete. Punctele de sprijin au fost determinate cu ajutorul tehnologiei GNSS utilizându-se metoda măsurătorilor statice, materializate prin buloane de fier/borne tip FENO. Pentru aceasta s-au folosit un număr de 5 receptoare GPS (2 receptoare Leica seria 1200 și 3 receptoare Leica seria 900).

Procesarea măsurătorilor s-a realizat cu softul Leica Geo Office 7.01.
Coordonatele punctelor de sprijin au fost obținute în sistem de coordonate ETRS 89. Coordonatele în sistemul național STEREOGRAFIC 1970 au fost obținute utilizând aplicația pusă la dispoziție de către ANCPI – TransDatRO versiunea 4.04.

Rapoartele au fost tipărite cu ajutorul softului de procesare și conțin date despre măsurătorile în punctele de sprijin, procesarea vectorilor, compensarea rețelei, schița rețelei și inventarul punctelor în ETRS 89 și STEREOGRAFIC 1970. Pentru ridicarea topografică a detaliilor planimetrice și altimetrice s-au efectuat măsurători clasice, folosind stația totală Leica TCR 805, plecând de pe punctele determinate GPS anterior, prin metoda radierii. În funcție de configurația terenului și a detaliilor existente s-au folosit puncte de stații radiate doar în măsura în care precizia impusa de norme nu a fost afectată. Prelucrarea datelor s-a făcut folosindu-ne de programul Toposys.

În conformitate cu prevederile **OG 43/1997** au fost măsurate următoarele elemente identificate în zona de interes:

-profile transversale ale strazii, intre garduri, prin minim 4 puncte (gard stanga, margine drum stanga, margine drum dreapta, gard dreapta) ;
- limitele de proprietate ;
- elementele constructive ale drumului : parte carosabila, trotuare, santuri, rigole, taluzuri, santuri de garda, ziduri de sprijin si alte lucrari de arta ;
- locuri de parcare, oprire si stationare;
- poduri, podete;
- constructii de aparare, protectie si consolidare ;
- dispozitive de scurgere a apelor;
- drumuri laterale, prin intoarcerea gardurilor in lungul drumului lateral si alte elemente (ex: margini drum, trotuare, santuri), drumurile de exploatare, drumurile tehnologice;
- intersectiile au fost materializate prin ridicarea gardurilor pentru fiecare colt al intersectiei si ridicarea celorlalte elemente (margini drum, trotuare, santuri) ;
- retele existente, cu specificarea categoriei prin semne conventionale,
- pomi;
- piciorul si marginea de sus a taluzurilor in zonele de rambleu si debleu.

B) Sistem de coordonate : Sistem național de proiecție Stereografic 1970-planimetric, sistem de referinta Marea Neagră 1975-altimetric.

C) Puncte geodezice de sprijin vechi şi noi folosite :

Nr pct	Denumire	Tip punct	Stare punct	Coordonatele punctului in sistem STEREO'70		
				X[m]	Y[m]	Z[m]
1	KMR11	Nou-determinat GPS	Buna	517956.459	481731.568	399.760
2	KMR12	Nou-determinat GPS	Buna	518086.906	481680.201	402.470
3	KMR13	Nou-determinat GPS	Buna	522505.018	482435.838	368.413
4	KMR14	Nou-determinat GPS	Buna	522563.483	482514.934	368.393

Data intocmirii 13.07.2016

Semnatura si stampila

(persoana autorizata)

.....

Judeţul Mures
Unitatea administrativ teritorială: mun. Sighisoara

CALCULUL SUPRAFEŢELOR

Parcela (1Dr) Drum-Lot1

Nr. Pct.	Coordonate pct.de contur		Lungimi laturi D(i,i+1)
	Y [m]	X [m]	
0	1	2	3
91	481957.001	521567.625	41.31
20089	481964.057	521526.917	28.14
78	481968.518	521499.133	23.37
79	481971.442	521475.944	25.20
80	481973.100	521450.795	32.86
81	481974.672	521417.968	42.39
82	481971.602	521375.688	24.45
83	481966.376	521351.804	17.98
14133	481959.378	521335.242	16.11
14113	481952.453	521320.697	18.71
84	481941.381	521305.610	27.14
85	481921.596	521287.030	0.51
1	481921.235	521286.666	4.76
30887	481925.632	521284.853	14.24
2	481937.892	521277.605	23.37
3	481954.907	521293.628	22.01
4	481967.992	521311.331	9.71
5	481972.788	521319.770	11.60
6	481977.687	521330.287	17.55
7	481983.702	521346.774	27.39
8	481988.503	521373.743	44.16
14162	481989.190	521417.900	14.00
14183	481988.441	521431.883	19.32
14184	481987.643	521451.186	16.41
14194	481986.648	521467.566	10.34
20062	481986.259	521477.903	18.25
92	481983.485	521495.944	8.24
93	481979.280	521503.034	65.71
94	481968.777	521567.904	11.78
S(1Dr)=4608mp P=637.06m			

Parcela (Imobil) Drum -Lot2

Nr. Pct.	Coordonate pct.de contur		Lungimi laturi D(i,i+1)
	Y [m]	X [m]	
0	1	2	3
91	481964.325	521613.218	6.06
20058	481963.401	521619.210	23.64
20057	481960.617	521642.690	23.30
9	481960.290	521665.990	24.12
10	481962.130	521690.040	25.62
11	481966.350	521715.310	21.29
20054	481973.069	521735.509	28.27

20053	481982.318	521762.219	21.28
20052	481989.480	521782.261	19.59
20051	481995.996	521800.740	9.32
14355	481997.834	521809.880	2.64
14356	481998.315	521812.474	4.57
14357	481999.553	521816.878	8.93
14366	482001.718	521825.540	1.33
12	482002.357	521826.704	2.64
13	482004.960	521826.288	4.60
14	482006.143	521830.734	6.45
20046	482007.962	521836.918	20.13
20045	482012.815	521856.455	55.71
15	482028.110	521910.028	15.46
16	482033.842	521924.391	14.51
17	482041.177	521936.908	16.37
18	482050.956	521950.037	15.51
19	482062.002	521960.925	39.28
20	482091.367	521987.009	36.52
14440	482117.478	522012.548	37.49
21	482144.485	522038.557	58.32
22	482185.397	522080.124	27.09
23	482202.991	522100.717	16.35
24	482211.580	522114.633	17.56
25	482218.871	522130.606	27.26
26	482226.717	522156.713	17.05
27	482232.887	522172.608	14.92
28	482240.185	522185.622	17.69
29	482250.578	522199.942	62.26
20028	482286.372	522250.878	47.36
30	482310.426	522291.670	2.74
14548	482308.020	522292.986	15.72
31	482316.923	522305.937	4.00
32	482319.059	522309.320	7.09
14568	482321.986	522315.781	12.69
14569	482327.467	522327.224	17.70
14584	482334.450	522343.488	20.27
14585	482341.268	522362.575	24.97
14594	482347.391	522386.786	18.74
14605	482349.776	522405.369	12.93
88	482352.368	522418.040	0.30
14612	482352.414	522418.339	6.31
14613	482352.621	522424.648	11.16
14631	482353.841	522435.745	1.53
14632	482355.368	522435.609	19.40
33	482361.427	522454.039	18.32
34	482369.991	522470.235	18.68
35	482383.189	522483.449	6.93
86	482389.360	522486.608	4.78
14669	482393.879	522485.059	30.01
14686	482422.532	522493.972	7.85
87	482428.288	522499.312	21.26
38	482447.948	522507.415	18.93
39	482464.465	522516.667	9.72
40	482473.013	522521.287	3.00
41	482475.652	522522.713	2.00
42	482477.412	522523.664	8.32
43	482484.680	522527.720	37.04
44	482516.561	522546.575	44.29
45	482555.615	522567.463	35.12
46	482587.351	522582.493	9.22
14801	482583.612	522590.922	5.55
14803	482581.272	522595.958	6.23
47	482578.718	522601.636	4.45
48	482574.650	522599.840	5.26
14806	482569.976	522597.435	53.64
14778	482522.396	522572.664	4.99
49	482517.730	522570.900	6.25
14763	482511.823	522568.844	3.29
14762	482510.514	522565.828	4.49
50	482506.234	522564.484	11.98
14766	482495.185	522559.847	52.85
14737	482451.073	522530.745	30.76
14698	482424.105	522515.941	2.91

Persoana juridică autorizată de ANCPI să execute lucrări de cadastru, geodezie și cartografie
CERTIFICAT DE AUTORIZARE Seria RO-B-J Nr. 0425
S.C. KOMORA ENGINEERING S.R.L.
CLASA III
Persoana fizică autorizată de ANCPI să execute lucrări de cadastru, geodezie și cartografie
CERTIFICAT DE AUTORIZARE Seria PH Nr. 187
HOLELEO A. CORNELA-SIMONA
CATEGORIA B,C

51	482421.670	522514.350	14.45
14695	482408.403	522508.635	0.40
14673	482408.065	522508.857	19.68
14670	482388.544	522506.346	15.97
14656	482374.213	522499.288	4.00
14655	482370.581	522497.607	21.13
14650	482356.629	522481.739	24.53
52	482344.451	522460.443	17.59
53	482339.958	522443.433	7.81
54	482338.657	522435.735	49.37
55	482334.391	522386.552	4.60
89	482333.556	522382.024	22.05
56	482329.556	522360.344	32.98
57	482316.606	522330.013	17.96
58	482308.067	522314.218	45.33
59	482283.599	522276.053	32.44
60	482263.905	522250.277	49.10
61	482234.327	522211.088	18.12
62	482224.372	522195.944	17.41
63	482215.900	522180.738	20.09
64	482208.416	522162.096	26.26
65	482200.987	522136.907	28.21
66	482187.735	522112.005	5.21
67	482184.266	522108.123	26.31
68	482167.160	522088.136	33.99
69	482142.194	522065.072	16.41
70	482130.949	522053.115	36.59
71	482103.306	522029.149	38.44
72	482075.255	522002.862	28.70
73	482053.835	521983.764	25.71
74	482035.092	521966.162	20.89
75	482022.888	521949.213	35.18
76	482008.254	521917.217	48.93
77	481997.324	521869.524	45.50
14332	481986.008	521825.449	19.84
14337	481981.322	521806.172	41.66
14320	481968.212	521766.632	28.98
14309	481959.085	521739.124	8.18
92	481957.316	521731.139	4.25
93	481961.570	521731.120	27.77
94	481955.390	521704.050	22.89
95	481954.300	521681.190	18.04
96	481955.020	521663.160	19.09
97	481957.060	521644.180	10.22
98	481959.110	521634.170	21.59
S(Imobil)=20985mp P=2508.03m			

Parcela (S) NC698

Nr. Pct.	Coordonate pct.de contur		Lungimi laturi D(i,i+1)
	Y [m]	X [m]	
0	1	2	3
95	481957.316	521731.139	4.25
96	481961.570	521731.120	27.77
97	481955.390	521704.050	22.89
98	481954.300	521681.190	18.04
99	481955.020	521663.160	19.09
100	481957.060	521644.180	10.22
107	481959.110	521634.170	21.59
101	481964.325	521613.218	45.79
102	481971.308	521567.964	2.53
94	481968.777	521567.904	11.78
91	481957.001	521567.625	16.53
103	481954.178	521583.914	33.73
108	481949.833	521617.367	24.78

Persoana juridică autorizată de ANCPI să execute lucrări de cadastru, geodezie și cartografie
CERTIFICAT DE AUTORIZARE Seria RO-B-J Nr. 0425
S.C. KOMORA ENGINEERING S.R.L.
CLASA III CATEGORIA B,C
CERTIFICAT DE AUTORIZARE Seria PH Nr. 187
HOLELEO A. CORNELA-SIMONA

104	481946.366	521641.906	47.66
105	481949.570	521689.463	28.80
106	481954.195	521717.894	4.36
109	481955.314	521722.106	9.25
S(S)=1531.20mp P=349.08m			

Parcela (S) NC55291

Nr. Pct.	Coordonate pct.de contur		Lungimi laturi D(i,i+1)
	Y [m]	X [m]	
0	1	2	3
94	481968.777	521567.904	2.53
102	481971.308	521567.964	67.37
110	481982.623	521501.547	5.67
92	481983.485	521495.944	8.24
93	481979.280	521503.034	65.71
S(S)=193.74mp P=149.53m			

Persoana juridică autorizată de ANCPI să execute lucrări de cadastru, geodezie și cartografie
CERTIFICAT DE AUTORIZARE Seria RO-B-J Nr. 0425
S.C. KOMORA ENGINEERING S.R.L.
CLASA III
Persoana fizică autorizată de ANCPI să execute lucrări de cadastru, geodezie și cartografie
CERTIFICAT DE AUTORIZARE Seria PH Nr. 187
HOLEBEO A. CORNELA-SIMONA
CATEGORIA B,C

PLAN DE AMPLASAMENT SI DELIMITARE A IMOBILULUI

Scara 1:1000

Nr. cadastral	Suprafata masurata a imobilului(mp) 39458	Adresa imobilului: comuna Apold, DJ106, km 82+811 - km 84+064, judetul Mures.
Nr. Carte Funciara		Unitatea Administrativ Teritoriala (UAT): Apold

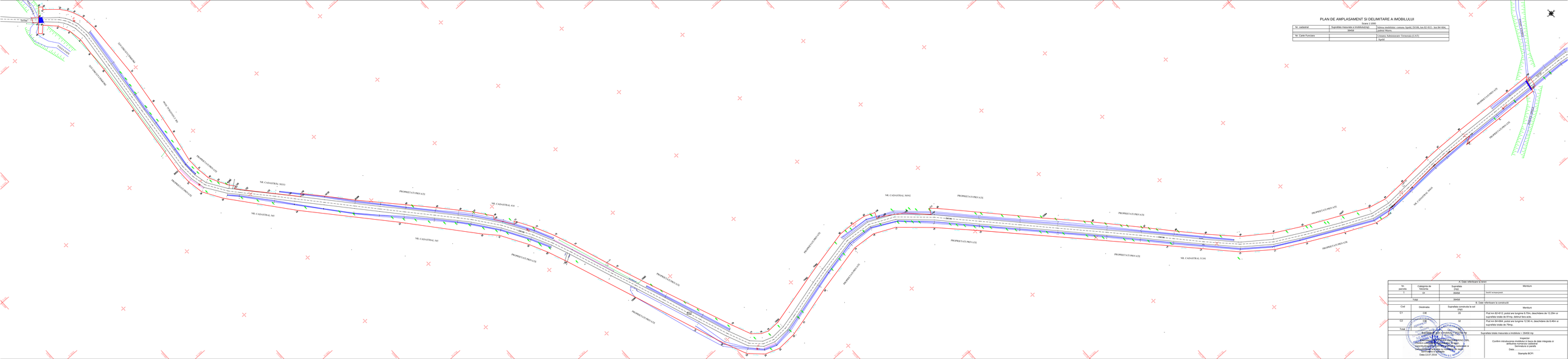

A. Date referitoare la teren

Nr. parcela	Categoria de folosinta	Suprafata (mp)	Mentiuni
1	Ex	39458	Teren neamenajat
Total		39458	

B. Date referitoare la constructii

Cod	Destinatia	Suprafata construita la sol (mp)	Mentiuni
C1	CIB	20	Pod km 82+812; podul are lungime 0,7m, deschidere de 12,25m si suprafata totala de 874mp, datirod fara ante.
C2	CIB	32	Pod km 84+064, podul are lungime 12,18 m, deschidere de 8,48m si suprafata totala de 75mp.
Total			

Suprafata totala masurata a imobilului = 39458 mp

Data 13.07.2018

Inspector
Confirm introducerea imobilului si baza de date integrata si
Verificarea existentei datelor
Semnatura si parafa

Data: _____

Stampila BCPI

PLAN DE AMPLASAMENT SI DELIMITARE A IMOBILULUI

Scara 1:1000

Nr. cadastral	Suprafata masurata a imobilului(mp)	Adresa imobilului: comuna Apold, DJ106, km 87+145 - km 88+924, judetul Mures.
	28655	
Nr. Carte Funciara		Unitatea Administrativ Teritoriala (UAT) Apold

A. Date referitoare la teren			
Nr. parcela	Categoria de folosinta	Suprafata (mp)	Mentiuni
1	Dr	28655	Imobil neimprejmuit.
Total		28655	

B. Date referitoare la constructii			
Cod	Destinatia	Suprafata construita la sol (mp)	Mentiuni
C1	CIE	85	Pod km 87+128; podul are lungime 32.7m, deschidere de 10.13m si suprafata totala de 323mp.
C2	CIE	30	Pod km 88+924; podul are lungime 25.26m, deschidere de 5.92m si suprafata totala de 150mp.
Total		115	

Suprafata din acte a imobilului = 372792 mp	Suprafata totala masurata a imobilului = 28655 mp
Executant: SC KOMORA ENGINEERING SRL Confirm executarea masuratorilor la teren, corectitudinea intocmirii documentatiei cadastrale si corespondenta acesteia cu realitatea din teren Semnatura si stampila Data:13.07.2016	Inspector Confirm introducerea imobilului in baza de date integrata si atribuirea numarului cadastral Semnatura si parafa Data:....................................... Stampila BCPI

PLAN DE AMPLASAMENT SI DELIMITARE A IMOBILULUI

Scara 1:1000

Nr. cadastral	Suprafata masurata a imobilului(mp)	Adresa imobilului: comuna Apold, DJ106, km 88+943 - km 93+350,
	85945	judetul Mures.
Nr. Carte Funciara		Unitatea Administrativ Teritoriala (UAT)
		Apold

A. Date referitoare la teren

Nr. parcela	Categoria de folosinta	Suprafata (mp)	Mentiuni
1	Dr	39883	Limita conventionala pe laturile de nord si sud, limita conventionala, gard de lemn, beton, metal sau plasa pe laturile de est si vest; teren extravilan; km 88+943 - km 91+186.
2	Dr	36009	Limita conventionala pe laturile de nord si sud, limita conventionala, gard de lemn, beton, metal sau plasa pe laturile de est si vest; teren intravilan; km 91+186 - km 92+887.
3	Dr	10053	Limita conventionala pe laturile de nord si sud, limita conventionala, gard de lemn, beton, metal sau plasa pe laturile de est si vest; teren extravilan; km 92+887 - km 93+350.
Total		85945	

B. Date referitoare la constructii

Cod	Destinatia	Suprafata construita la sol (mp)	Mentiuni
C1	CIE	11	Pod km 88+924; podul are lungime 25.26m, deschidere de 5.92m si suprafata totala de 150mp.
C2	CIE	31	Pod km 93+350; podul are lungime 36.10m, deschidere de 9.61m si suprafata totala de 339mp.
Total		42	

Suprafatadin acte a imobilului = 372792 mp

Suprafata totala masurata a imobilului = 85945 mp

Executant: SC KOMORA ENGINEERING SRL Confirm executarea masuratorilor la teren, corectitudinea intocmirii documentatiei cadastrale si corespondenta acesteia cu realitatea din teren Semnatura si stampila Data:13.07.2016	Inspector Confirm introducerea imobilului in baza de date integrata si atribuirea numarului cadastral Semnatura si parafa Data:...................................... Stampila BCPI

PLAN DE AMPLASAMENT SI DELIMITARE A IMOBILULUI

Scara 1:1000

Nr. cadastral	Suprafata masurata a imobilului(mp)	Adresa imobilului: comuna Apold, DJ106, km 93+380 - km 94+668, judetul Mures.
	23832	
Nr. Carte Funciara		Unitatea Administrativ Teritoriala (UAT)
		Apold

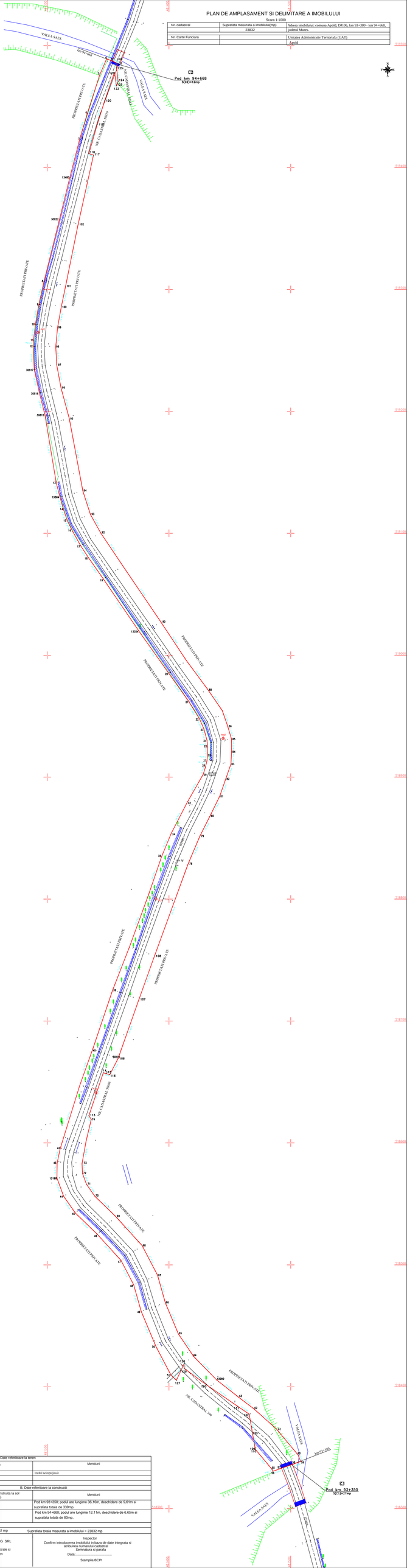

A. Date referitoare la teren			
Nr. parcela	Categoria de folosinta	Suprafata (mp)	Mentiuni
1	Dr	23832	Inofiol scopepjmuz.
Total		23832	

B. Date referitoare la constructii			
Cod	Destinatia	Suprafata construita la sol (mp)	Mentiuni
C1	CIE	27	Pod km 93+350; podul are lungime 36,10m, deschidere de 9,61m si suprafata totala de 339mp.
C2	CIE	12	Pod km 94+668; podul are lungime 12.11m, deschidere de 6,65m si suprafata totala de 80mp.
Total		39	
Suprafata totala ocupata de constructii = 27792 mp		Suprafata totala masurata a imobilului = 23832 mp	

Intocmit,
TEHNICAL SOLUTIONS ENGINEERING SRL
Confirm introducerea modificarilor la teren, caracteristicile noilor documentatii cadastrale si corespondenta acestora cu realitatea din teren
Semnatura si parafa
Data:13.07.2016

Inspector
Confirm introducerea imobilului in baza de date integrata si atribuirea numarului cadastral
Semnatura si parafa
Data:.....
Stampila BCPI

PLAN DE AMPLASAMENT SI DELIMITARE A IMOBILULUI

Scara 1:1000

Nr. cadastral	Suprafata masurata a imobilului(mp)	Adresa imobilului: comuna Apold, DJ106, km 94+676 - km 96+606,
	29869	judetul Mures.
Nr. Carte Funciara		Unitatea Administrativ Teritoriala (UAT)
		Apold

A. Date referitoare la teren			
Nr. parcela	Categoria de folosinta	Suprafata (mp)	Mentiuni
1	Dr	29869	Limita conventionala pe laturile de nord, sud si vest, limita conventionala si gard de lemn pe latura de est.
Total		29869	

B. Date referitoare la constructii			
Cod	Destinatia	Suprafata construita la sol (mp)	Mentiuni
C1	CIE	14	Pod km 94+668; podul are lungime 12.11m, deschidere de 6.65m si suprafata totala de 80mp.
Total		14	

Suprafatadin acte a imobilului = 372792 mp

Suprafata totala masurata a imobilului = 29869 mp

Executant: SC KOMORA ENGINEERING SRL
Confirm executarea masuratorilor la teren, corectitudinea intocmirii documentatiei cadastrale si corespondenta acesteia cu realitatea din teren
Semnatura si stampila
Data:14.07.2016

Inspector
Confirm introducerea imobilului in baza de date integrata si atribuirea numarului cadastral
Semnatura si parafa
Data:......................................
Stampila BCPI

PLAN DE AMPLASAMENT SI DELIMITARE A IMOBILULUI

Scara 1:1000

Nr. cadastral	Suprafata masurata a imobilului(mp)	Adresa imobilului: mun. Sighisoara, DJ106, km 96+606 - km 96+909 judetul Mures.
	4608	
Nr. Carte Funciara		Unitatea Administrativ Teritoriala (UAT)
		Sighisoara

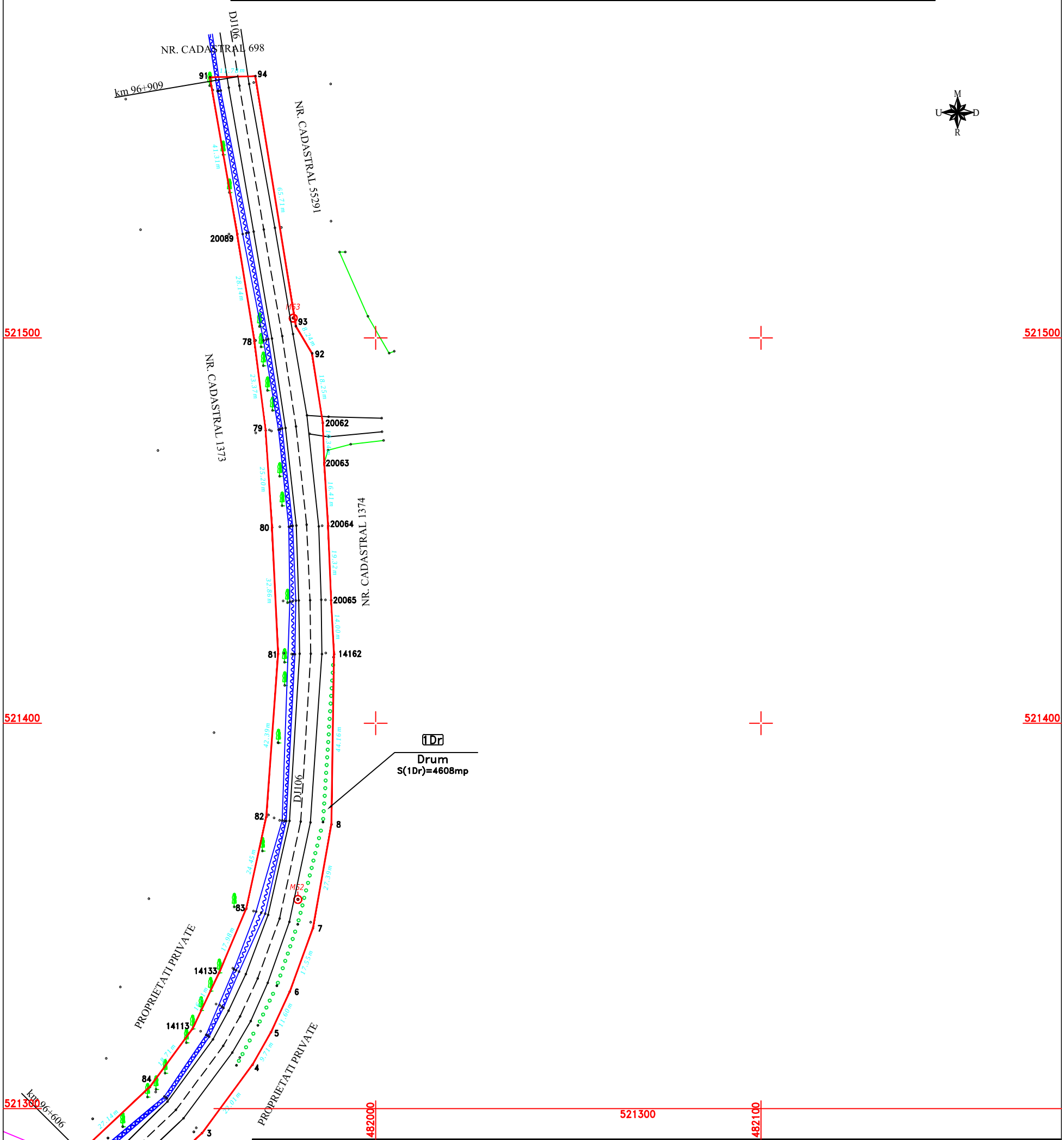

A. Date referitoare la teren			
Nr. parcela	Categoria de folosinta	Suprafata (mp)	Mentiuni
1	Dr	4608	Imobil neimprejmuit.
Total		4608	

B. Date referitoare la constructii			
Cod	Destinatia	Suprafata construita la sol (mp)	Mentiuni
Total			

Suprafatadin acte a imobilului = 372792 mp	Suprafata totala masurata a imobilului = 4608 mp
Executant: SC KOMORA ENGINEERING SRL Confirm executarea masuratorilor la teren, corectitudinea intocmirii documentatiei cadastrale si corespondenta acesteia cu realitatea din teren Semnatura si stampila Data:14.07.2016	Inspector Confirm introducerea imobilului in baza de date integrata si atribuirea numarului cadastral Semnatura si parafa Data:..... Stampila BCPI

PLAN DE AMPLASAMENT SI DELIMITARE A IMOBILULUI

Scara 1:1000

Nr. cadastral	Suprafata masurata a imobilului(mp)	Adresa imobilului: mun. Sighisoara, DJ106, km 96+954 - km 98+023, judetul Mures.
	20985	
Nr. Carte Funciara		Unitatea Administrativ Teritoriala (UAT)
		Sighisoara

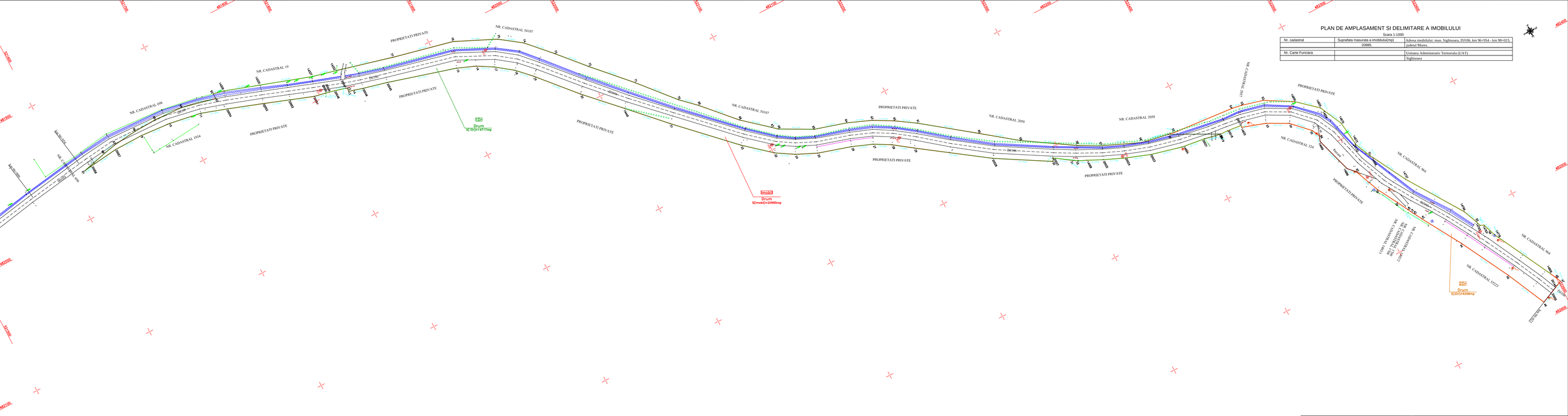

A. Date referitoare la teren			
Nr. parcela	Categoria de folosinta	Suprafata (mp)	Mentiuni
1	Dr	14717	Limita conventionala pe latarile de nord si sud, limita conventionala, gard de lemn, beton, metal sau plasa pe latarile de est si vest; teren extravilan; km 96+954 - km 97+860.
2	Dr	6268	Limita conventionala pe latarile de nord si sud, limita conventionala, gard de lemn, beton, metal sau plasa pe latarile de est si vest; teren intravilan; km 97+860 - km 98+023.
	Total	20985	
B. Date referitoare la constructii			
Cod	Destinatia	Suprafata construita la sol (mp)	Mentiuni
Total			

Suprafata totala a apartamentelor de la adresa imobilului = 372792 mp

Suprafata totala masurata a imobilului = 20985 mp

Intocmit de: S.C. KOMORA ENGINEERING SRL
Confirm prin semnatura ridicarea la teren, compatibilitatea planului cu documentatiile cadastrale si corespondenta acestuia cu realitatea din teren
Semnatura si stampila
Data:14.04.2016

Inspector
Confirm introducerea imobilului in baza de date integrata si atribuirea numerului cadastral
Semnatura si parafa
Data:.....

Stampila BCPI