

MEMORIU TEHNIC

1. Denumirea lucrării:

Documentație tehnică Plan de situație, pentru informare asupra suprafeței propuse spre expropriere pentru cauza de utilitate publică.

2. Beneficiarul lucrării:

CONSILIUL JUDEȚEAN MURES, cu sediul în mun. Tg. Mures, str. Primăriei nr. 2.

3. Executantul lucrării:

SC CAD MASTER SRL, Aut. Nr. B- 392.

4. Obiectul lucrării, situația tehnică și juridică a imobilului:

Nr. crt.	Nr. Titlu Proprietate (Nr. Carte Funciara)	Tarla	Nr. parcela (Nr. Cad)	Suprafata parcelei (mp)	Suprafata propusa spre expropriere (mp)	Suprafata ramasa in proprietate (mp)
1.				2031	2031	0
2.				2315	2315	0
3.				4149	4149	0
4.				1127	1127	0
Total				9622	9622	0

6. Persoana de contact:

PRIMARIA COMUNEI SINPAUL

7. Scopul lucrării:

Lucrarea s-a efectuat pentru a determina suprafața necesară extinderii Aeroportului Transilvania, suprafața propusă spre expropriere din cauza de utilitate publică.

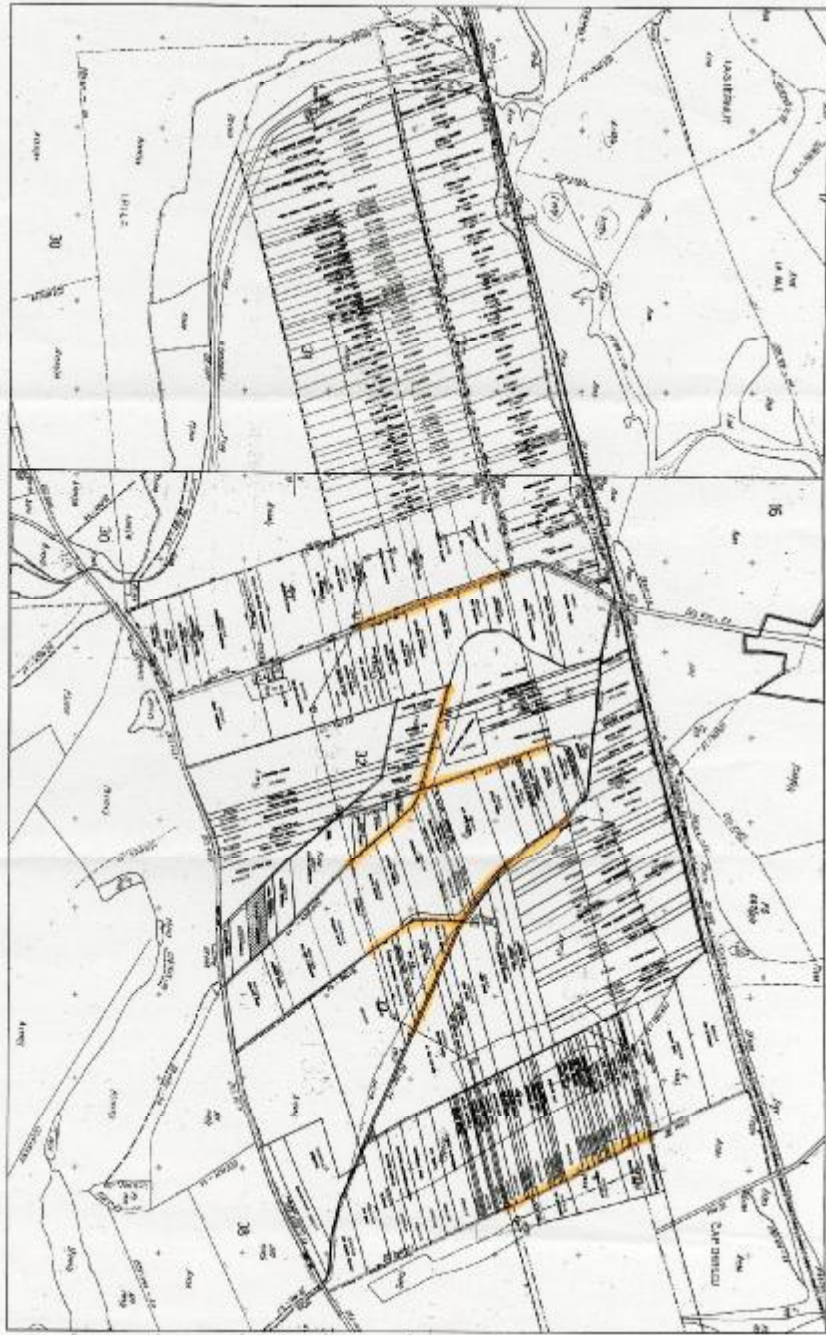
8. Operațiuni topo-cadastrale efectuate:

Măsurătorile s-au efectuat cu aparatură electrono-optică. Lucrarea s-a realizat în Sistem STEREO 70. Pentru legarea la sistemul național de proiectie STEREO 70 s-a folosit tehnologie GPS cu mod de lucru RTK, și s-a staționat borna CAP Pista Aeroport. După extragerea datelor, atât prelucrarea lor cât și întocmirea planului de situație s-au realizat cu ajutorul computerului. Fiecare punct radiat sau intersecție de linii având coordonate, calculul suprafețelor s-a realizat prin metoda analitică. Câteva din punctele de limită sunt descrise în planul anexă.


ing. Adrian Gross



PLAN DE INCADRARE IN ZONA
Scara 1:10000



Amplasament 



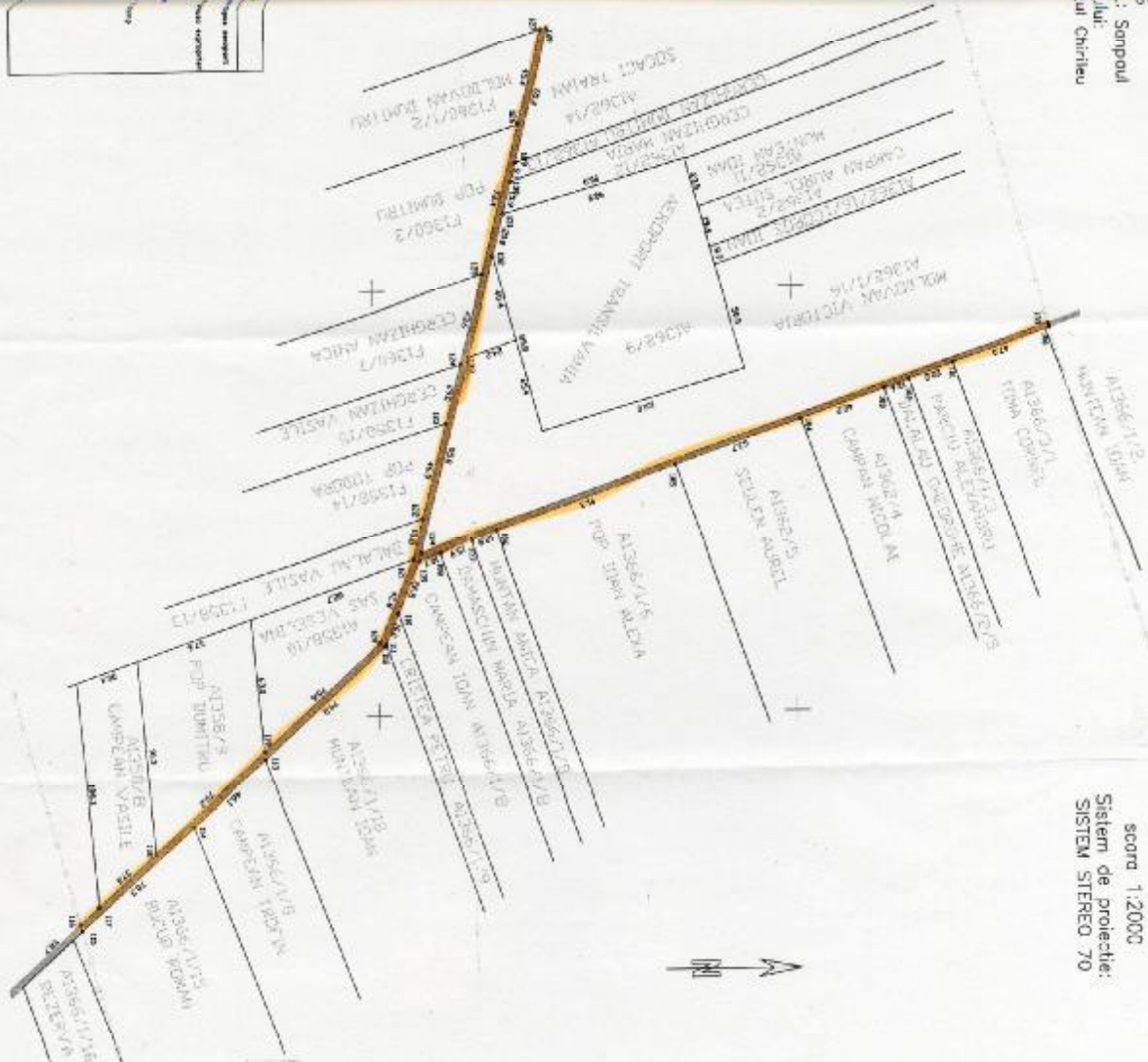
Județul MUREȘ
 Teritoriul edilitar: Sânpaul
 Adresa imobiliară:
 exoravian, satul Chirlean

PLAN DE SITUATIE
 scara 1:2000
 Sistem de proiectie:
 SISTEM STEREO 70

DRUM DE EXPLOATARE

LEGENDA

	DRUM DE EXPLOATARE
	GRANIȚĂ
	TEREN
	CLĂDIRI



Original quantities of equipment

№	Descriere	Cantitate
1
2
3
4
5
6
7
8
9
10
11
12
13
14
15
16
17
18
19
20
21
22
23
24
25
26
27
28
29
30
31
32
33
34
35
36
37
38
39
40
41
42
43
44
45
46
47
48
49
50

Handwritten signature
 Ing. **ADRIAN GROSS**
 S.C.P.I. MUREȘ
 Sosea SAȘA SĂTEAN
 541111

PRIMAria
 Săpoca
 Județul Mureș

Intocmit Ing. ADRIAN GROSS

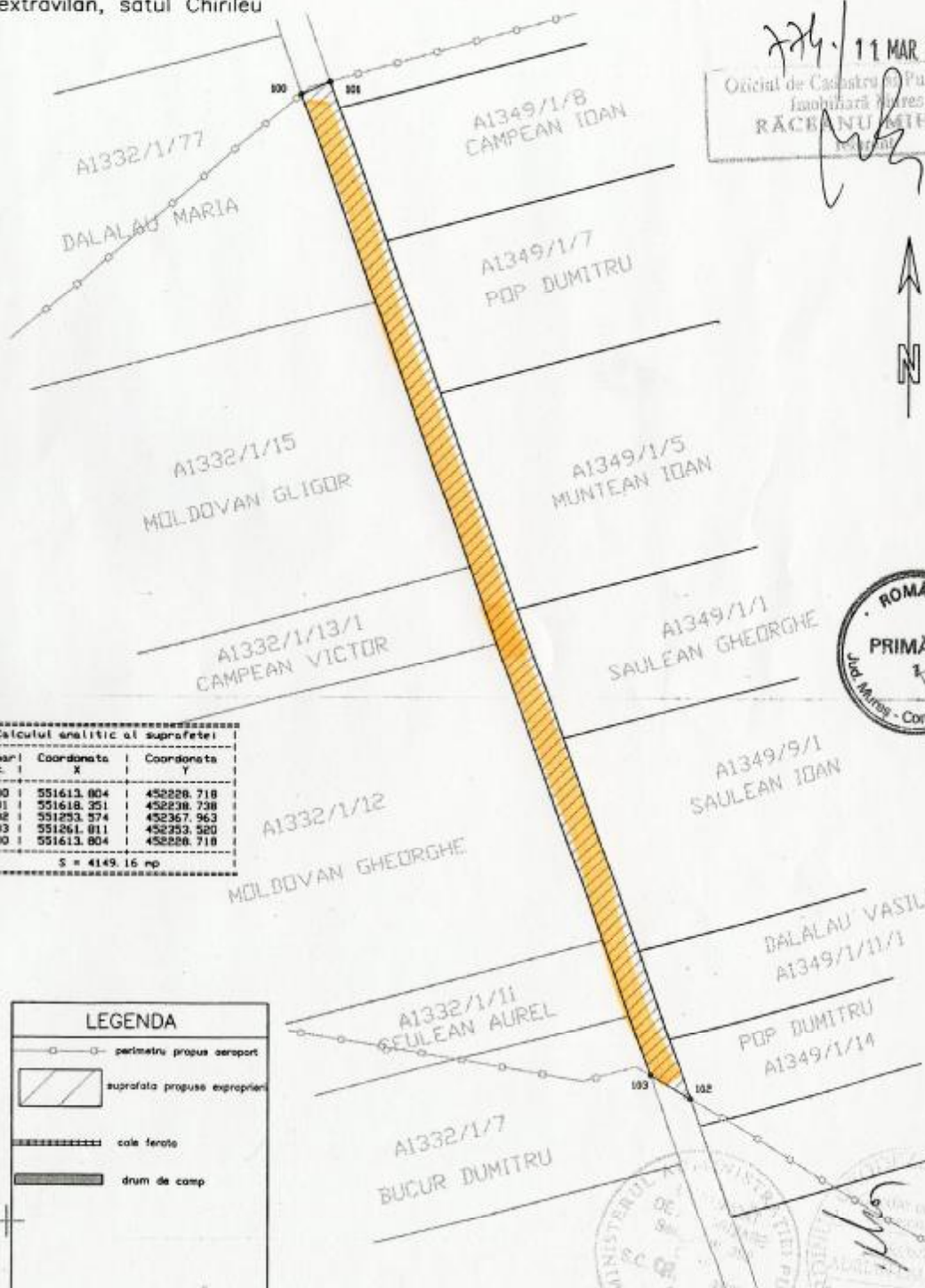
PLAN DE SITUATIE
 pentru informare asupra suprafetei propuse spre expropriere
 (extravilan)

scara 1:2000
 Sistem de proiectie:
 SISTEM STEREO 70

Numele si prenumele proprietarului
 Drumul comunal spre Chirileu

Judetul MURES
 Teritoriul adm.: Sanpaul
 Adresa imobilului:
 extravilan, satul Chirileu

774 / 11 MAR 2003
 Oficial de Cadastru si Publicitate
 Imobiliară Mures
RĂCEANU MIHAIL
 [Signature]



Calculul analitic al suprafetei

Numar pct.	Coordonata	
	X	Y
100	551613.804	452228.718
101	551618.351	452238.738
102	551293.574	452367.963
103	551261.811	452353.520
100	551613.804	452228.718

S = 4149.16 mp

LEGENDA

- perimetru propus aeroport
- suprafata propusa expropriere
- cale ferata
- drum de camp



Intocmit ing. ADRIAN GROSS
 [Signature]
 [Circular stamp: MINISTERUL DE INTERIOR, ORDONANTĂ DE INCADRARE, 1515]

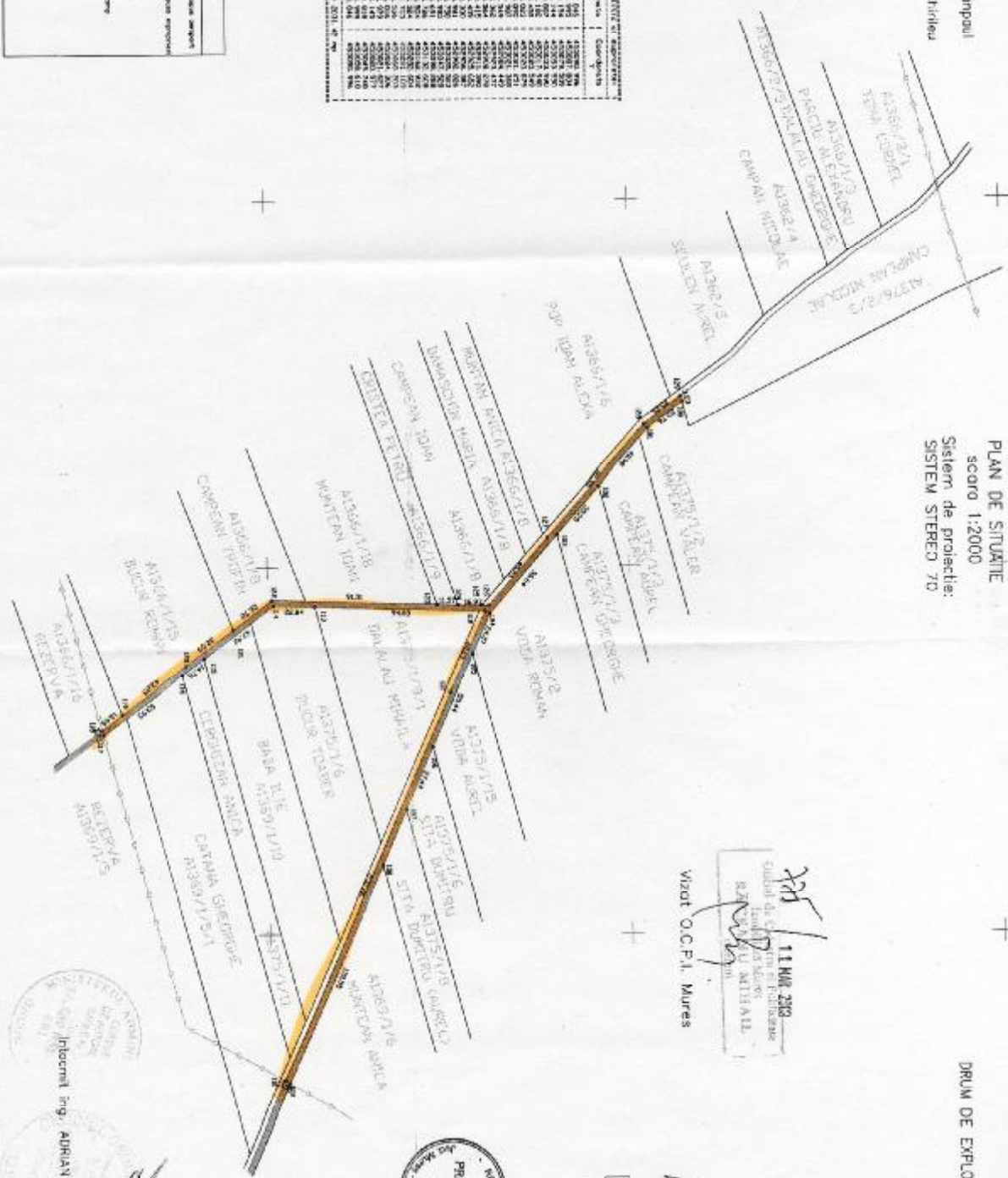
Județul MURES
 Teritoriul administrativ: Sempaul
 Adresa imobiliară:
 extracșion, satul Chirleu

PLAN DE SITUATIE
 scara 1:2000
 Sistem de proiectie:
 SISTEM STEREO 70

DRUM DE EXPLOATARE

COORDONATELE UNOR PUNCTE DE REPERE

Numar	Coordonata X	Coordonata Y
117	211208.845	482887.89
118	211208.124	482878.59
119	211208.845	482878.59
120	211208.845	482878.59
121	211208.845	482878.59
122	211208.845	482878.59
123	211208.845	482878.59
124	211208.845	482878.59
125	211208.845	482878.59
126	211208.845	482878.59
127	211208.845	482878.59
128	211208.845	482878.59
129	211208.845	482878.59
130	211208.845	482878.59
131	211208.845	482878.59
132	211208.845	482878.59
133	211208.845	482878.59
134	211208.845	482878.59
135	211208.845	482878.59
136	211208.845	482878.59
137	211208.845	482878.59
138	211208.845	482878.59
139	211208.845	482878.59
140	211208.845	482878.59
141	211208.845	482878.59
142	211208.845	482878.59
143	211208.845	482878.59
144	211208.845	482878.59
145	211208.845	482878.59
146	211208.845	482878.59
147	211208.845	482878.59
148	211208.845	482878.59
149	211208.845	482878.59
150	211208.845	482878.59
151	211208.845	482878.59
152	211208.845	482878.59
153	211208.845	482878.59
154	211208.845	482878.59
155	211208.845	482878.59
156	211208.845	482878.59
157	211208.845	482878.59
158	211208.845	482878.59
159	211208.845	482878.59
160	211208.845	482878.59
161	211208.845	482878.59
162	211208.845	482878.59
163	211208.845	482878.59
164	211208.845	482878.59
165	211208.845	482878.59
166	211208.845	482878.59
167	211208.845	482878.59
168	211208.845	482878.59
169	211208.845	482878.59
170	211208.845	482878.59
171	211208.845	482878.59
172	211208.845	482878.59
173	211208.845	482878.59
174	211208.845	482878.59
175	211208.845	482878.59
176	211208.845	482878.59
177	211208.845	482878.59
178	211208.845	482878.59
179	211208.845	482878.59
180	211208.845	482878.59
181	211208.845	482878.59
182	211208.845	482878.59
183	211208.845	482878.59
184	211208.845	482878.59
185	211208.845	482878.59
186	211208.845	482878.59
187	211208.845	482878.59
188	211208.845	482878.59
189	211208.845	482878.59
190	211208.845	482878.59
191	211208.845	482878.59
192	211208.845	482878.59
193	211208.845	482878.59
194	211208.845	482878.59
195	211208.845	482878.59
196	211208.845	482878.59
197	211208.845	482878.59
198	211208.845	482878.59
199	211208.845	482878.59
200	211208.845	482878.59



11 MAR 2002
 Subul de Stat si Proiectare
 RAJONUL ALTAI
 Vizat O.C.P.I. Mures

ING. INTERNET ING. AURIAN GROSS

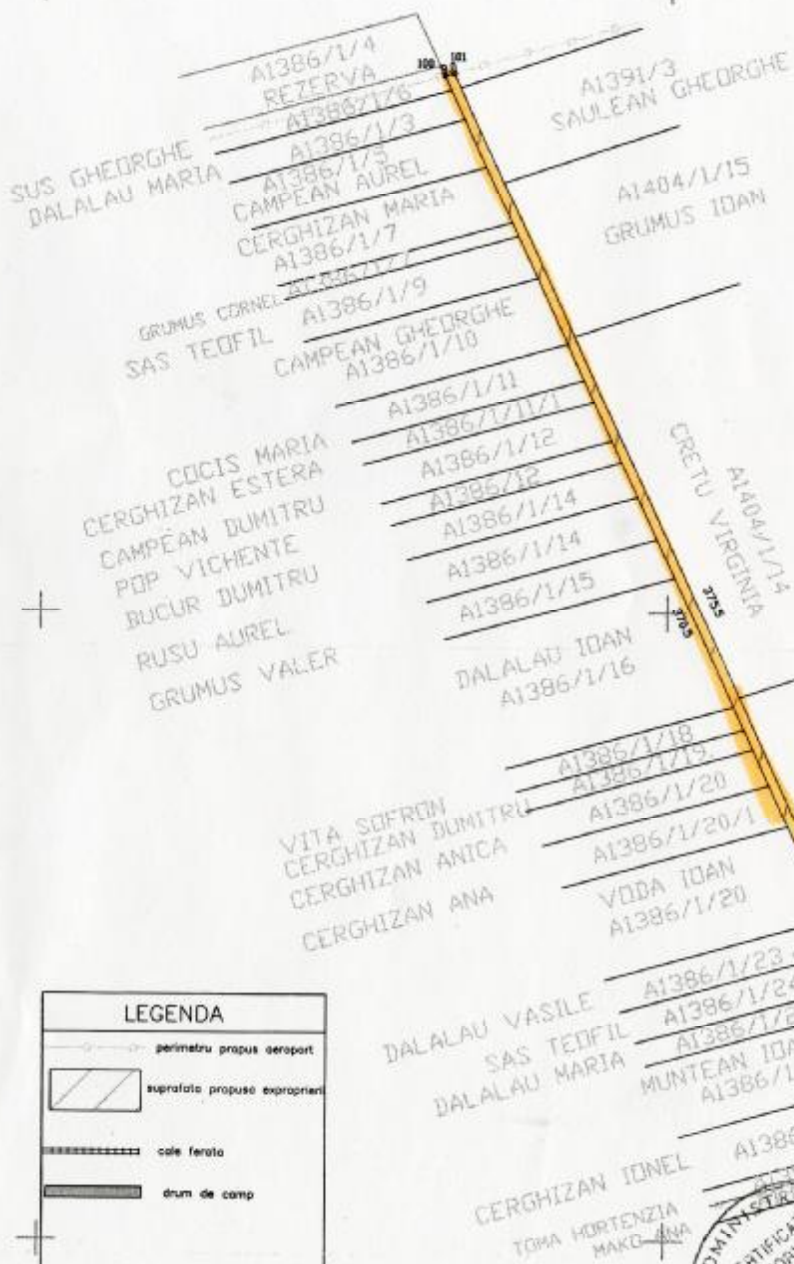


PLAN DE SITUATIE
 pentru informare asupra suprafetei propuse spre expropriere
 (extravilan)

scara 1:2000
 Sistem de proiectie:
SISTEM STEREO 70

Numele si prenumele proprietarului
DRUM DE CAMP

Judetul MURES
 Teritoriul adm.: Sanpaul
 Adresa imobilului:
 extravilan, satul Chirileu



773 / 11. MAR. 2009
 [Signature]

Vizat O.C.P.I. Mures

Calculul analitic al suprafetei

Numar pct.	Coordonata X	Coordonata Y
100	551970.962	453527.382
101	551971.765	453530.319
102	551631.837	453689.927
103	551631.035	453686.988
100	551970.962	453527.382

S = 1127.05 mp

LEGENDA

- perimetru propus deraport
- suprafata propusa expropriere
- cale ferata
- drum de camp



Intacmit ing. **ADRIAN GROSS**